

## قرار رئيس مجلس الوزراء

رقم ٥٩٣ لسنة ٢٠٢٥

### رئيس مجلس الوزراء

بعد الاطلاع على الدستور ؛

وعلى قانون نظام الإدارة المحلية الصادر بالقانون رقم ٤٣ لسنة ١٩٧٩  
ولانحته التنفيذية ؛

وعلى القانون رقم ١٠ لسنة ١٩٩٠ بشأن نزع ملكية العقارات للمنفعة العامة  
ولانحته التنفيذية ؛

وعلى قرار رئيس الجمهورية رقم ٣٠٤ لسنة ٢٠٢٤ بتفويض رئيس مجلس الوزراء  
فى بعض الاختصاصات ؛

وعلى قرار رئيس مجلس الوزراء رقم ٢٣٢٦ لسنة ٢٠٢١ باعتبار مشروع إنشاء  
كوبرى للسيارات أعلى مزلقان المرازيق بمركز البدرشين فى نطاق محافظة الجيزة من  
أعمال المنفعة العامة ؛

وبناءً على ما عرضه نائب رئيس مجلس الوزراء للتنمية الصناعية ووزير وزارتى  
الصناعة والنقل ؛

**قرر:**

### ( المادة الأولى )

يُعتبر من أعمال المنفعة العامة مشروع إنشاء كوبرى للسيارات أعلى مزلقان  
المرازيق بمركز البدرشين بمحافظة الجيزة .

### ( المادة الثانية )

يُستولى بطريق التنفيذ المباشر على الأراضى اللازمة لتنفيذ المشروع المشار  
إليه فى المادة السابقة ، والمبين موقعها ومساحتها وحدودها وأسماء ملاكها الظاهرين  
بالمذكرة الإيضاحية والخرائط المساحية والإحداثيات والكشوف المرفقة .

**( المادة الثالثة )**

يُنشر هذا القرار فى الجريدة الرسمية .

صدر برئاسة مجلس الوزراء فى ١٩ شعبان سنة ١٤٤٦ هـ

( الموافق ١٨ فبراير سنة ٢٠٢٥ م ) .

رئيس مجلس الوزراء

**دكتور/ مصطفى كمال مدبولى**



## وزارة النقل

### مذكرة إيضاحية

#### لقرار رئيس مجلس الوزراء

بشأن تجديد قرار رئيس مجلس الوزراء بإضفاء صفة النفع العام على مشروع إنشاء كوبرى للسيارات أعلى مزلقان المرازيق بمركز البدرشين بمحافظة الجيزة

سبق إصدار قرار رئيس مجلس الوزراء رقم ٢٣٢٦ لسنة ٢٠٢١ بإضفاء صفة النفع العام على مشروع إنشاء كوبرى للسيارات أعلى مزلقان المرازيق (بمركز البدرشين بمحافظة الجيزة ، وتم النشر فى الجريدة الرسمية بعددها رقم (٤١) الصادر فى ٢٠٢١/١٠/١٤ .

أفادت الهيئة المصرية العامة للمساحة بضرورة تجديد القرار المشار إليه بعاليه نظراً لانتهائه وذلك لإمكان إنهاء إجراءات المشروع ( الحصر والعرض والنشر والتعاقد مع أصحاب الشأن والمراجعة وإيداع النماذج بالشهر العقارى ... ) طبقاً للقانون رقم ١٠ لسنة ١٩٩٠ وتعديلاته وذلك حتى يتسنى لمديريات المساحة المختصة استكمال إجراءات نزع الملكية .

تنص المادة رقم (١٢) من القانون رقم ١٨٧ لسنة ٢٠٢٠ الصادر بتعديل بعض احكام القانون ١٠ لسنة ١٩٩٠ بشأن نزع ملكية العقارات للمنفعة العامة على أنه « إذا لم تودع النماذج أو القرار الوزارى طبقاً للإجراءات المنصوص عليها فى هذا القانون خلال ثلاث سنوات من تاريخ نشر قرار المنفعة العامة فى الجريدة الرسمية ، عدّ القرار كأن لم يكن بالنسبة للعقارات التى لم تودع النماذج أو القرار الخاص بها » تم تحديد القيمة المبدئية لتعويضات نزع الملكية للأراضى اللازمة لتنفيذ المشروع بنحو ٣٧ مليون جنيه طبقاً لتقرير استشارى الهيئة المصرية العامة للمساحة - ( مرفق رقم ١ )

مرفق طيه ما يلى :

- ١ - عدد ١٦ كشف معتمد من مديرية المساحة بالجيزة تتضمن أسماء الملاك الظاهرين للأراضى المطلوب نزع ملكيتها لصالح المشروع وعدد (١٠) كشوف بإحداثيات المشروع ممهورة بخاتم شعار الجمهورية - ( مرفق رقم ٢ )
- ٢ - عدد (٤) خرائط مساحية بالتخطيط الإجمالى للمشروع - ( مرفق رقم ٣ ) وفى ضوء ما تقدم، نتشرف بأن نرفق مشروع قرار لتجديد قرار رئيس مجلس الوزراء رقم ٢٣٢٦ لسنة ٢٠٢١ لإضفاء صفة النفع العام على مشروع إنشاء كوبرى للسيارات أعلى مزلقان المرازيق بمركز البدرشين بمحافظة الجيزة والاستيلاء بطريق التنفيذ المباشر على الأراضى اللازمة لتنفيذ المشروع وذلك على النحو الموضح به. وتفضلوا بقبول فائق الاحترام

تحريراً فى ٢٠٢٥/٢/٣

نائب رئيس مجلس الوزراء للتنمية الصناعية

وزير الصناعة والنقل

فريق/ كامل عبد الهادى الوزير



٢٦٥  
٣-٥٣

مرجع رقم (٥)



كشف الممتلكات العقارية المملوكة للمواطنين المسجلين مع مشروع كبرى التزيين في نطاق محافظة الجيزة

١

وزارة الإسكان والتنمية العمرانية  
مديرية المساحة بطريق  
مكتب القرويات

ملاحظات	الرقم	الاسم	الوصف	المساحة بالمترا			رقم القفص	العرض	التاريخ	المركز
				ق	ط	س				
	B1	بنو القوام طوبى	عقار ملك ملك زيارين	0	0	1.28	9.30	3	أبو رعدان القروي	
	B10	محمد عبد القادر سعد حاتم	أرض زراعية	0	0	6.32	46.10	3	أبو رعدان القروي	
			أرض زراعية	0	0	15.44	112.58	3	أبو رعدان القروي	
			محل	0	0	0.30	2.22	4	أبو رعدان القروي	
			أقفا من الصفيون	0	0	0.67	4.88	4	أبو رعدان القروي	
			أقفا من الصفيون	0	0	1.03	7.48	4	أبو رعدان القروي	
			أقفا من الصفيون	0	0	0.83	6.03	4	أبو رعدان القروي	
			أقفا من الصفيون	0	0	0.29	2.14	4	أبو رعدان القروي	
			أقفا من الصفيون	0	0	0.68	4.82	4	أبو رعدان القروي	
	B100	عمر عبد الوهاب عمر السيد زيارين	أرض قضاء	0	3	6.35	571.39	4	أبو رعدان القروي	
	عقار ملك مع مشروع		أقفا ملك جيتون	0	0	3.17	23.13	4	أبو رعدان القروي	
	عقار ملك مع مشروع		أرض قضاء	0	0	9.42	68.70	4	أبو رعدان القروي	
	عقار ملك مع مشروع		أرض قضاء	0	0	10.25	74.70	4	أبو رعدان القروي	
	عقار ملك مع مشروع		أرض قضاء	0	0	5.39	39.33	4	أبو رعدان القروي	
	عقار ملك مع مشروع		أرض قضاء	0	0	14.01	102.17	4	أبو رعدان القروي	
	عقار ملك مع مشروع		أرض قضاء	0	0	14.30	104.23	4	أبو رعدان القروي	
	عقار ملك مع مشروع		أرض قضاء	0	0	10.12	73.81	4	أبو رعدان القروي	
	عقار ملك مع مشروع		أرض قضاء	0	0	7.94	57.89	4	أبو رعدان القروي	
	عقار ملك مع مشروع		أرض قضاء	0	0	20.29	147.83	4	أبو رعدان القروي	
	عقار ملك مع مشروع		أرض ملكا بصر	0	0	13.01	94.86	4	أبو رعدان القروي	
	عقار ملك مع مشروع		أرض قضاء	0	1	3.52	200.72	4	أبو رعدان القروي	
	عقار ملك مع مشروع		أرض زراعية	0	0	13.86	101.04	3	أبو رعدان القروي	
	عقار ملك مع مشروع		أرض قضاء	0	0	6.80	49.81	4	أبو رعدان القروي	

بشأن  
مديرية المساحة بطريق  
مكتب القرويات

رئيس مكتب المشروع  
مديرية المساحة بطريق  
مكتب القرويات

مديرية المساحة بطريق  
مكتب القرويات



تتبع لائحة الترخيص المتعلق بمشروع تطوير المنطقة الحضرية

ملاحظات	الكود	الاسم	الوصف	المساحة بالمترا			المساحة 2م	رقم القطعة	الموضوع	التسمية	التمركز
				ن	ط	س					
مشاكل مع مشروع	B111	مساحة بركون	ارضية حضرية	0	1	5.73	216.80	225	موضوع يكتفي بسوءه	أبو دحمان الحدي	
مشاكل مع مشروع	B112	لم يسهل	ارض قضاء	0	0	5.95	43.40	225	موضوع يكتفي بسوءه	أبو دحمان الحدي	
مشاكل مع مشروع	B113	مساحة مع مشروع	ارض قضاء	0	0	5.40	39.37	225	موضوع يكتفي بسوءه	أبو دحمان الحدي	
مشاكل مع مشروع	B114	مساحة مع مشروع	ارض مع مركز	0	0	0.86	6.29	225	موضوع يكتفي بسوءه	أبو دحمان الحدي	
مشاكل مع مشروع	B115	مساحة مع مشروع	ارض مع مركز	0	0	5.63	41.01	191-225	موضوع يكتفي بسوءه	أبو دحمان الحدي	
مشاكل مع مشروع	B116	مساحة مع مشروع	ارض قضاء	0	0	5.10	37.19	191-225	موضوع يكتفي بسوءه	أبو دحمان الحدي	
مشاكل مع مشروع	B117	مساحة مع مشروع	ارض قضاء	0	0	6.23	45.43	191-225	موضوع يكتفي بسوءه	أبو دحمان الحدي	
مشاكل مع مشروع	B118	مساحة مع مشروع	ارض قضاء	0	0	3.52	25.67	191-225	موضوع يكتفي بسوءه	أبو دحمان الحدي	
مشاكل مع مشروع	B119	مساحة مع مشروع	ارض قضاء	0	0	0.96	7.17	225	موضوع يكتفي بسوءه	أبو دحمان الحدي	
مشاكل مع مشروع	B120	مساحة مع مشروع	ارض قضاء	0	0	3.45	25.18	191-225	موضوع يكتفي بسوءه	أبو دحمان الحدي	
مشاكل مع مشروع	B121	مساحة مع مشروع	ارض قضاء	0	0	4.63	33.77	191-225	موضوع يكتفي بسوءه	أبو دحمان الحدي	
مشاكل مع مشروع	B122	مساحة مع مشروع	ارض قضاء	0	0	19.85	144.71	141-125	موضوع يكتفي بسوءه	أبو دحمان الحدي	
مشاكل مع مشروع	B123	مساحة مع مشروع	ارض قضاء	0	0	4.87	35.54	191-225	موضوع يكتفي بسوءه	أبو دحمان الحدي	
مشاكل مع مشروع	B124	مساحة مع مشروع	ارض قضاء	0	0	2.24	16.35	191-225	موضوع يكتفي بسوءه	أبو دحمان الحدي	
مشاكل مع مشروع	B125	مساحة مع مشروع	ارض قضاء	0	0	3.08	22.43	191-225	موضوع يكتفي بسوءه	أبو دحمان الحدي	
مشاكل مع مشروع	B126	مساحة مع مشروع	ارض قضاء	0	0	3.92	28.59	191-225	موضوع يكتفي بسوءه	أبو دحمان الحدي	
مشاكل مع مشروع	B127	مساحة مع مشروع	ارض قضاء	0	0	3.29	23.97	225	موضوع يكتفي بسوءه	أبو دحمان الحدي	
مشاكل مع مشروع	B128	مساحة مع مشروع	ارض قضاء	0	0	3.70	27.00	225	موضوع يكتفي بسوءه	أبو دحمان الحدي	

٥٠٦٥  
٥-١٠٣

بمقتضى  
محافظ المدير العام للمحافظة الحضرية

بمقتضى  
رئيس مكتب الشؤون المدنية

بمقتضى  
مخاطبة

مكتب الشؤون المدنية  
مديرية الشؤون المدنية  
مكتب الشؤون المدنية

٢٦٥  
L-03



كذلك لتسليم المالكين المتأهلين المسجلين مع مشروع كورنيش الرياض على نطاق منطقة حيوز

٢  
الجمهورية العربية السعودية  
وزارة الزراعة والري  
مكتب المشروع

ملاحظات	الرقم	الاسم	الوصف	المسقط بالقطر		المسقط ج٢	رقم القطعة	العرض	التسمية	المرکز
				ا	ب					
مكتال مع مشروع	8128	محمد صفيان بكر	ارضي قضاء	0	0	3.97	28.97	مسن 225	حيوز عظيم ليرة 4	ابو رومان الصوي
مكتال 990 شرق	8127	عمر علي	ارضي قضاء	0	0	0.58	4.21	مسن 30	حيوز العجوز ليرة 6	زهران و حنجر
مكتال مع مشروع	980 شرق	عمر علي	ارضي قضاء	0	0	7.44	54.26	مسن 191-225-254	حيوز عظيم ليرة 4	ابو رومان الصوي
	8129	لم يستلم	ارضي مسقط ليرة	0	0	11.18	81.48	مسن 198	حيوز العجوز ليرة 6	زهران و حنجر
	8129	لم يستلم	ارضي مسقط ليرة	0	1	19.09	314.21	مسن 198	حيوز العجوز ليرة 6	زهران و حنجر
	8130	عبد القادر يوسف فريحي	ارضي زراعية	0	1	11.19	256.61	مسن 141-125	حيوز القناع ليرة 3	ابو رومان الصوي
	8130	محمد عزام	ارضي قضاء	0	0	8.57	62.49	مسن 198	حيوز العجوز ليرة 6	زهران و حنجر
	8131	عصام احمد حسن عطيف	ارضي قضاء	0	0	8.90	64.66	مسن 198	حيوز العجوز ليرة 6	زهران و حنجر
	8132	لم يستلم	ارضي قضاء	0	0	8.14	69.37	مسن 205-180	حيوز العجوز ليرة 6	زهران و حنجر
	8132	لم يستلم	ارضي قضاء	0	0	23.18	168.95	مسن 206-198-175	حيوز العجوز ليرة 6	زهران و حنجر
	8134	لم يستلم	ارضي قضاء	0	0	5.43	39.61	مسن 175	حيوز العجوز ليرة 6	زهران و حنجر
	8135	وزارة اعمال الحج	ارضي قضاء	0	0	11.63	84.77	مسن 175	حيوز العجوز ليرة 6	زهران و حنجر
	8136	عصام المسوي	ارضي قضاء	0	0	6.31	45.97	مسن 175	حيوز العجوز ليرة 6	زهران و حنجر
	8137	محمد يمان	ارضي قضاء	0	0	7.32	53.34	مسن 175	حيوز العجوز ليرة 6	زهران و حنجر
	8138	لم يستلم	ارضي قضاء	0	0	6.17	45.02	مسن 175	حيوز العجوز ليرة 6	زهران و حنجر
	8139	كامل محمود عكاشة الودي	ارضي قضاء	0	0	1.22	8.89	مسن 154	حيوز العجوز ليرة 6	ابو رومان الصوي
	814	عبد القادر يوسف فريحي	ارضي زراعية	0	2	15.74	484.82	مسن 141-125	حيوز القناع ليرة 3	ابو رومان الصوي
مكتال مع مشروع	8140	زكريا مطر محمد	ارضي قضاء	0	0	0.56	4.09	مسن 180	حيوز العجوز ليرة 6	زهران و حنجر
مكتال مع مشروع	8140	زكريا مطر محمد	ارضي قضاء	0	0	0.39	2.84	مسن 180	حيوز العجوز ليرة 6	زهران و حنجر
مكتال 261 شرق	8140	زكريا مطر محمد	ارضي قضاء	0	0	12.31	89.72	مسن 180	حيوز العجوز ليرة 6	زهران و حنجر
	8141	لم يستلم	ارضي مسقط ليرة	0	0	3.45	25.17	مسن 231	حيوز عظيم ليرة 4	ابو رومان الصوي
	8142	لم يستلم	ارضي مسقط ليرة	0	0	3.30	24.06	مسن 231	حيوز عظيم ليرة 4	ابو رومان الصوي
	8143	عبدالمطلب احمد عبدالمطلب	ارضي قضاء	0	0	9.62	70.14	مسن 231	حيوز عظيم ليرة 4	ابو رومان الصوي
	8144	محمد بن عبد الله	ارضي قضاء	0	0	5.10	37.16	مسن 231	حيوز عظيم ليرة 4	ابو رومان الصوي
			حرفه	0	0	0.42	3.09	مسن 231	حيوز عظيم ليرة 4	ابو رومان الصوي
			سطل	0	0	1.25	9.11	مسن 231	حيوز عظيم ليرة 4	ابو رومان الصوي
	8145	احمد الفولي	ارضي قضاء	0	0	3.49	25.43	مسن 231-191	حيوز عظيم ليرة 4	ابو رومان الصوي
	8146	لم يستلم	ارضي قضاء	0	0	11.07	80.71	مسن 231-191	حيوز عظيم ليرة 4	ابو رومان الصوي
	8147	ملاح عطية	ارضي قضاء	0	0	3.95	28.78	مسن 231-191	حيوز عظيم ليرة 4	ابو رومان الصوي
	8148	عبد الناصر سعودي	ارضي قضاء	0	0	2.87	20.90	مسن 231-191	حيوز عظيم ليرة 4	ابو رومان الصوي

مكتب المشروع  
مكتب الشؤون الإدارية

رئيس مكتب المشروع  
عبدالمطلب احمد عبدالمطلب

مكتب المشروع  
عبدالمطلب احمد عبدالمطلب



تفصيل نتائج التفاوض بشأن استلام مع شوارع كبرى في نطاق محافظة البصرة

ملاحظات	الرقم	الاسم	الوصف	المسقط بالقطر		المسقط م <sup>2</sup>	رقم القطعة	الموقع	التابعة	المركز
				ط	ق					
	B149	ممنوع بيط	ارض قضاء	0	0	2.10	شحن 191-231	موضع بيطش بيرة 4	البحرية	البحرية
	B15	ممنوع بيطش كبرية	ارض زراعية	0	6	0.35	شحن 125-68	موضع بيطش بيرة 3	البحرية	البحرية
	B150	الكراف الحديدي	ارض قضاء	0	0	4.00	شحن 191-231	موضع بيطش بيرة 4	البحرية	البحرية
	B151	ممنوع بيطش	ارض قضاء	0	0	3.91	شحن 119-231	موضع بيطش بيرة 4	البحرية	البحرية
	B152	ممنوع بيطش	ارض قضاء	0	0	3.71	شحن 118-191	موضع بيطش بيرة 4	البحرية	البحرية
	B153	ممنوع بيطش	ارض قضاء	0	0	5.71	شحن 118-191	موضع بيطش بيرة 4	البحرية	البحرية
	B154	ممنوع بيطش	ارض قضاء	0	0	2.49	شحن 118-191	موضع بيطش بيرة 4	البحرية	البحرية
	B154A	ممنوع بيطش	ارض قضاء	0	1	3.21	شحن 118-191	موضع بيطش بيرة 4	البحرية	البحرية
	B155	ممنوع بيطش	ارض قضاء	0	0	6.69	شحن 121-181	موضع بيطش بيرة 4	البحرية	البحرية
	B155A	ممنوع بيطش	ارض قضاء	0	0	11.46	شحن 121-191	موضع بيطش بيرة 4	البحرية	البحرية
	B156	ممنوع بيطش	ارض قضاء	0	0	9.95	شحن 121-191	موضع بيطش بيرة 4	البحرية	البحرية
	B156A	ممنوع بيطش	ارض قضاء	0	0	9.95	شحن 121-191	موضع بيطش بيرة 4	البحرية	البحرية
	B157	ممنوع بيطش	ارض قضاء	0	0	6.52	شحن 121-191	موضع بيطش بيرة 4	البحرية	البحرية
	B158	ممنوع بيطش	ارض قضاء	0	0	4.67	شحن 191	موضع بيطش بيرة 4	البحرية	البحرية
	B159	ممنوع بيطش	ارض قضاء	0	0	10.48	شحن 181	موضع بيطش بيرة 4	البحرية	البحرية
	B16	ممنوع بيطش	ارض قضاء	0	0	34.07	شحن 191	موضع بيطش بيرة 4	البحرية	البحرية
	B166A	ممنوع بيطش	ارض قضاء	0	0	14.44	شحن 181	موضع بيطش بيرة 4	البحرية	البحرية
	B157	ممنوع بيطش	ارض قضاء	0	0	4.52	شحن 191	موضع بيطش بيرة 4	البحرية	البحرية
	B158	ممنوع بيطش	ارض قضاء	0	0	2.90	شحن 191	موضع بيطش بيرة 4	البحرية	البحرية
	B159	ممنوع بيطش	ارض قضاء	0	0	2.02	شحن 239	موضع بيطش بيرة 4	البحرية	البحرية
	B16	ممنوع بيطش	ارض قضاء	0	0	19.00	شحن 233-252	موضع بيطش بيرة 4	البحرية	البحرية
	B16	ممنوع بيطش	ارض قضاء	0	3	4.20	شحن 125-68	موضع بيطش بيرة 3	البحرية	البحرية
						138.50				
						555.89				

٢١٦٥  
٢٠٢٥

مهندس المهندس موزية السليمة البصرة  
١١١١١١١١

رئيس مكتب البصرة  
١١١١١١١١

المكتب والمجلس  
١١١١١١١١

المسوية العامة الرسمية  
موزية السليمة البصرة  
مكتب البصرة



260  
5-23



592



قائمة تملك الترابين المتعلقين باستلام معطيات مشروع كودنة الترابين في نطاق محافظة الجيزة

الجمعية العامة للمحافظة  
مقرية الساعة بالجيزة  
مكتب المشروعات

ملاحظات	الكود	الاسم	الوصف	المساحة بالقطبان		المساحة ج2	رقم القامحة	الموضوع	التعليق	المركز
				م	ف					
	B160	خلاف - جمال عبد السيد	ارض زراعية	0	0	133.09	مشن 233	جورجى العصور لسنة 5	ازهران و جند	الاسكندرية
	B161	عطلان - محمد علي عبد	ارض زراعية	0	0	120.58	مشن 233	جورجى العصور لسنة 5	ازهران و جند	الاسكندرية
	B162	بلاك عبد الرحمن بكال	ارض زراعية	0	0	39.23	مشن 233	جورجى العصور لسنة 5	ازهران و جند	الاسكندرية
	B163	ابراهيم عبد الحليم ابن	ارض زراعية	0	1	190.85	مشن 230	جورجى العصور لسنة 5	ازهران و جند	الاسكندرية
	B164	ابراهيم عبد الحليم ابن	ارض زراعية	0	1	214.61	مشن 228-230	جورجى العصور لسنة 5	ازهران و جند	الاسكندرية
	B165	اسلام عبد الرحمن علي بكال	ارض قضاء	0	1	185.22	مشن 228	جورجى العصور لسنة 5	ازهران و جند	الاسكندرية
	B166	خالد ابراهيم	ارض قضاء	0	2	369.90	مشن 288	جورجى العصور لسنة 5	ازهران و جند	الاسكندرية
	B167	عروبة عبد الكافر	ارض زراعية	0	1	249.79	مشن 288-289	جورجى العصور لسنة 5	ازهران و جند	الاسكندرية
	B168	حسن الجوزدوي	ارض قضاء	0	1	289.58	مشن 288	جورجى العصور لسنة 5	ازهران و جند	الاسكندرية
	B169	حسن علي زكري	ارض زراعية	0	1	239.11	مشن 288	جورجى العصور لسنة 5	ازهران و جند	الاسكندرية
	B17	محمد عبد الفتاح علي حسن حسن	ارض زراعية	0	2	508.72	مشن 66-125	جورجى العصور لسنة 3	الاسكندرية	الاسكندرية
	B170	علي يوسف احمد عبد	ارض زراعية	0	1	246.33	مشن 287	جورجى العصور لسنة 5	ازهران و جند	الاسكندرية
	B171	حسن يوسف احمد عبد	ارض قضاء	0	1	200.77	مشن 287	جورجى العصور لسنة 5	ازهران و جند	الاسكندرية
	B172	حسن عطية	ارض زراعية	0	1	315.99	مشن 285-286	جورجى العصور لسنة 5	ازهران و جند	الاسكندرية
	B173	سعيد محمد اسمايل	ارض زراعية	0	1	201.62	مشن 284-285	جورجى العصور لسنة 5	ازهران و جند	الاسكندرية
	B174	رياح عبد العظيم	ارض زراعية	0	0	78.91	مشن 284	جورجى العصور لسنة 5	ازهران و جند	الاسكندرية
	B175	لمر وعتقل	ارض قضاء	0	0	32.18	مشن 252	جورجى العصور لسنة 5	ازهران و جند	الاسكندرية
	B176	لمر وعتقل	ارض قضاء	0	1	220.99	مشن 191-252	جورجى العصور لسنة 5	ازهران و جند	الاسكندرية

طاهر  
مهندس مشروع كودنة الترابين بالجيزة

د. م. محمد عبد العليم  
رئيس مجلس المشروع

الانعام بالجمهورية  
مصر



كشف الملاك العقاري المملوك لسلطات مشروع قانون الترخيص لبلدية محافظة الجيزة

(٢)

الجمهورية العربية السورية  
محافظة الجيزة  
مكتب الترخيص

ملاحظات	الرقم	الاسم	الوصف	المساحة بالقطر		المساحة م <sup>2</sup>	رقم القطعة	الحوض	التأجير	المركز
				ف	ط					
بجزة عقار	B177	لم يستقل	ارض بناء	0	15.74	114.78	خسبنا 191-252	حوض العوز لمرسة 5	زهرا و جابر	الغزل
بجزة عقار	B178	لم يستقل	ارض بناء	0	7.72	231.35	خسبنا 191-252	حوض العوز لمرسة 5	زهرا و جابر	الغزل
بجزة عقار	B179	لم يستقل	ارض بناء	0	18.61	135.70	خسبنا 191-252	حوض العوز لمرسة 5	زهرا و جابر	الغزل
بجزة عقار	B18	حوض لمرسة حسن عزلم	ارض زراعية	0	4.69	34.22	خسبنا 72	حوض الشحاح لمرسة 3	زهرا و جابر	الغزل
بجزة عقار	B180	لم يستقل	ارض بناء	0	12.19	438.91	خسبنا 141-72-72	حوض العوز لمرسة 5	زهرا و جابر	الغزل
بجزة عقار	B180	لم يستقل	ارض بناء	0	5.05	211.87	خسبنا 191-252	حوض العوز لمرسة 5	زهرا و جابر	الغزل
بجزة عقار	B181	لم يستقل	ارض بناء	0	13.49	273.41	خسبنا 191-252	حوض العوز لمرسة 5	زهرا و جابر	الغزل
بجزة عقار	B182	لم يستقل	ارض بناء	0	11.14	81.23	خسبنا 191-252	حوض العوز لمرسة 5	زهرا و جابر	الغزل
بجزة عقار	B183	لم يستقل	ارض بناء	0	4.84	210.35	خسبنا 191-252	حوض العوز لمرسة 5	زهرا و جابر	الغزل
بجزة عقار	B184	حوض لمرسة زرايعي	ارض زراعية	0	0.22	1.59	خسبنا 239	حوض العوز لمرسة 5	زهرا و جابر	الغزل
بجزة عقار	B185	حوض لمرسة لقيس عطيطي	ارض زراعية	0	5.17	37.67	خسبنا 284	حوض العوز لمرسة 5	زهرا و جابر	الغزل
بجزة عقار	B186	حوض لمرسة حليم	ارض زراعية	0	5.82	42.42	خسبنا 283	حوض العوز لمرسة 5	زهرا و جابر	الغزل
بجزة عقار	B187	حوض لمرسة ابراهيم حيدر	ارض بناء	0	1.87	13.63	خسبنا 283	حوض العوز لمرسة 5	زهرا و جابر	الغزل
بجزة عقار	B188	حوض لمرسة احمد حليم	ارض زراعية	0	1.20	8.74	خسبنا 282	حوض العوز لمرسة 5	زهرا و جابر	الغزل
بجزة عقار	B189	حوض لمرسة احمد حليم	ارض زراعية	0	0.91	6.93	خسبنا 281	حوض العوز لمرسة 5	زهرا و جابر	الغزل
بجزة عقار	B190	حوض لمرسة احمد حليم	ارض زراعية	0	0.78	705.80	خسبنا 141-125-72	حوض الشحاح لمرسة 3	زهرا و جابر	الغزل
بجزة عقار	B191	لم يستقل	ارض بناء	0	0.80	5.85	خسبنا 281	حوض العوز لمرسة 5	زهرا و جابر	الغزل
بجزة عقار	B192	لم يستقل	ارض بناء	0	3.83	27.95	خسبنا 409	حوض العوز لمرسة 5	زهرا و جابر	الغزل
			ارض بناء	0	3.89	29.08	خسبنا 409	حوض العوز لمرسة 5	زهرا و جابر	الغزل

٢٦٥  
٦-٥٣

مكتب الترخيص  
محافظة الجيزة

رئيس مكتب الترخيص  
محافظة الجيزة

مكتب الترخيص  
محافظة الجيزة

١٥٥  
١٠٣



تتبع هذه النسخة من التصاريح الممنوحة مع مشروع كودس المرافق في نطاق محافظة الجيزة



الهيئة المصرية العامة للتأمين  
محافظة الجيزة بالجيزة  
مكتب المشروع

ملاحظات	الرقم	الاسم	الوصف	المسطح بالقطبان		المسطح ج٢	رقم القطعة	المعرض	الناحية	المركز
				ل	ط					
مستطيل مع طريق	B183	لم يستطع	ارض لبناء	0	2.63	19.16	408	معرض زوايا الجبهة لثلاثة	أبو دهقان الجدي	
مستطيل مع طريق	B194	لم يستطع	ارض لبناء	0	5.40	39.34	408	معرض زوايا الجبهة لثلاثة	أبو دهقان الجدي	
مستطيل مع طريق	B195	لم يستطع	ارض لبناء	0	2.79	20.37	408	معرض زوايا الجبهة لثلاثة	أبو دهقان الجدي	
مستطيل مع طريق	B196	لم يستطع	ارض لبناء	0	3.73	27.17	408	معرض زوايا الجبهة لثلاثة	أبو دهقان الجدي	
مستطيل مع طريق	B197	لم يستطع	ارض لبناء	0	5.27	38.45	408	معرض زوايا الجبهة لثلاثة	أبو دهقان الجدي	
مستطيل مع طريق	B198	لم يستطع	ارض لبناء	0	7.19	52.44	408	معرض زوايا الجبهة لثلاثة	أبو دهقان الجدي	
مستطيل مع طريق	B199	لم يستطع	ارض لبناء	0	6.76	48.27	408	معرض زوايا الجبهة لثلاثة	أبو دهقان الجدي	
مستطيل مع طريق	B200	لم يستطع	ارض لبناء	0	11.54	259.19	408	معرض لقطاع لثلاثة	أبو دهقان الجدي	
مستطيل مع طريق	B201	لم يستطع	ارض لبناء	0	2.66	719.66	16-17	معرض يكلف لثلاثة	أبو دهقان الجدي	
مستطيل مع طريق	B202	لم يستطع	ارض لبناء	0	14.23	103.71	13-12-17-6	معرض يكلف لثلاثة	أبو دهقان الجدي	
مستطيل مع طريق	B202	لم يستطع	ارض لبناء	0	4.02	29.30	18	معرض يكلف لثلاثة	أبو دهقان الجدي	
مستطيل مع طريق	B202	لم يستطع	ارض لبناء	0	3.73	27.17	18	معرض يكلف لثلاثة	أبو دهقان الجدي	
مستطيل مع طريق	B203	لم يستطع	ارض لبناء	0	10.53	76.79	19-18	معرض يكلف لثلاثة	أبو دهقان الجدي	
مستطيل مع طريق	B203	لم يستطع	ارض لبناء	0	6.65	41.23	19-18	معرض يكلف لثلاثة	أبو دهقان الجدي	
مستطيل مع طريق	B203	لم يستطع	ارض لبناء	0	0.51	3.71	19-18-10-11	معرض يكلف لثلاثة	أبو دهقان الجدي	
مستطيل مع طريق	B204	لم يستطع	ارض لبناء	0	2.63	19.19	261	معرض يكلف لثلاثة	أبو دهقان الجدي	
مستطيل مع طريق	B205	لم يستطع	ارض لبناء	0	0.08	0.55	162	معرض يكلف لثلاثة	أبو دهقان الجدي	

مهندس/مهندس/مهندس  
مهندس/مهندس/مهندس

رئيس مكتب المشروع  
مهندس/مهندس

مهندس/مهندس



على الملحق القانوني المصاحب لهذا المرسوم مشروع مرسوم من شأنه تعديل منطقة الجيزة

(٢)

الهيئة العامة للغذاء والدواء  
مطوية الصحة العامة  
مكتب المراسلات

٢٦٥  
١١-٥٣

ملاحظات	القرى	الاسم	الوصف	المساحة بالهكتار		المساحة Z <sub>2</sub>	رقم المنطقة	العرض	التسمية	المركز
				ك	ط					
به جزء، متناقل	8205	المسلك	بؤرب	0	0.17	1.25	شحن 182-182	حوض بكشش لبروه	أبو زهران الحمري	
مع مشروع	821	صو حلي صن حزام	ارض زراعية	0	2.18.16	482.44	شحن 125-72	حوض القشاح لبروه	أبو زهران الحمري	
متناقل مع			عرة قبة صلب خشب و حوصل	0	3.36	24.46	شحن 125-114	حوض القشاح لبروه	أبو زهران الحمري	
مع مشروع طرق			بؤرب	0	6.69	48.78	شحن 125-141	حوض القشاح لبروه	أبو زهران الحمري	
به جزء، متناقل	822	عبد العزيز عبد القاب بؤرب	ارض زراعية	0	19.23	1,365.45	شحن 141-114-125	حوض القشاح لبروه	أبو زهران الحمري	
مع مشروع	823	عبد الصمد عبد الفتاح عبد السيد	ارض زراعية	0	8.77	63.93	شحن 144-109	حوض القشاح لبروه	أبو زهران الحمري	
به جزء، متناقل	824	وليد بن ابراهيم طلي	ارض زراعية	0	22.51	689.18	شحن 74-238-281	حوض بكشش لبروه	أبو زهران الحمري	
مع مشروع			عرة قبة كويابه	0	1.16	8.44	شحن 181-180-191	حوض بكشش لبروه	أبو زهران الحمري	
به جزء، متناقل	824A	عبد الفتاح ابو حنون	ارض لبناء	0	11.38	433.03	شحن 75-181	حوض بكشش لبروه	أبو زهران الحمري	البر
مع مشروع			محل صلب خشب و حوصل	0	2.87	20.93	شحن 121-191	حوض بكشش لبروه	أبو زهران الحمري	
مع مشروع			محل صلب خشب و حوصل	0	1.23	8.94	شحن 232-12	حوض بكشش لبروه	أبو زهران الحمري	
مع مشروع			محل صلب خشب و حوصل	0	0.02	0.17	شحن 232	حوض بكشش لبروه	أبو زهران الحمري	
به جزء، متناقل	825	سمن بن ابراهيم سمن لبروي	ارض زراعية	0	2.49	718.25	شحن 121-232-191	حوض بكشش لبروه	أبو زهران الحمري	
مع مشروع	826	احمد محمد ريشا محمد فرام	ارض لبناء منطقة بؤرب	0	12.20	263.98	شحن 187-192	حوض بكشش لبروه	أبو زهران الحمري	
به جزء، متناقل	827	عبد العزيز بن ابراهيم قاضي	محل صلب خشب و حوصل	0	4.19	205.60	شحن 187-192	حوض بكشش لبروه	أبو زهران الحمري	
مع مشروع			مسجد ارضي و سطح	0	0.78	246.52	شحن 187	حوض بكشش لبروه	أبو زهران الحمري	
مع مشروع			ارض صلب	0	1.83	13.35	شحن 187	حوض بكشش لبروه	أبو زهران الحمري	
مع مشروع	828	سيدة عطية منصور فرام قاضي	ارض لبناء	0	6.58	47.98	شحن 187	حوض بكشش لبروه	أبو زهران الحمري	

مهندس احمد بن عبدالعزيز

رائد بن علي الطبر ومحمد

مكتب المراسلات

١٥١  
١٦٥



تفصيل نتائج التقييمات المتكاملات لاسملاك مع مشروع كورنيش البحر في مناطق محافظة الباحة

ملاحظات	الرقم	الاسم	الوصف	المساح بالهكتار			المساح 2م	رقم القطعة	الموضوع	التأهية	المركز
				الف	ب	ج					
به جزء متناقل	B28	مسجد عثمان محمود فرام كفاوي	ارض قضاء	0	0	11.38	82.97	حسب 191-107	معرض بكتل لمرور	4	أبو دحمان الجوهري
به جزء متناقل			مزارع بكتل	0	0	7.62	55.52	حسب 188	معرض بكتل لمرور	4	أبو دحمان الجوهري
مع خطوط			مجلس مكون من دور واحد	0	0	2.43	17.74	حسب 171	معرض بكتل لمرور	4	أبو دحمان الجوهري
به جزء متناقل	B29	محمود ابنه شجون القوي القوي	ارض قضاء	0	0	20.78	151.47	حسب 189-171	معرض بكتل لمرور	4	أبو دحمان الجوهري
مع خطوط	B3	محمد عبد الصديق عتيق	ارض زراعية	0	1	15.34	286.86	حسب 148	معرض الشاطئ لمرور	3	أبو دحمان الجوهري
مع خطوط	B30	محمد بن محمد	ارض محظية بصور	0	0	14.65	108.84	حسب 189-171	معرض بكتل لمرور	4	أبو دحمان الجوهري
به جزء متناقل	B31	مديوح شعلان أبو اعين	ارض قضاء	0	3	16.29	643.82	حسب 189-177-175	معرض بكتل لمرور	4	أبو دحمان الجوهري
مع خطوط	B32	بالق الشيخ مسكين محمد	ارض قضاء	0	1	1.57	186.45	حسب 189-89	معرض بكتل لمرور	4	أبو دحمان الجوهري
مع خطوط			مطل	0	0	0.77	5.88	حسب 89	معرض بكتل لمرور	4	أبو دحمان الجوهري
به جزء متناقل	B33	عصود محمد عبد الجواد سليمان	ارض قضاء	0	0	11.44	83.37	حسب 189-89	معرض بكتل لمرور	4	أبو دحمان الجوهري
مع خطوط	B34	ظفر محمود محمد عبد الجواد	ارض قضاء	0	1	4.87	210.55	حسب 189-89-18	معرض بكتل لمرور	4	أبو دحمان الجوهري
مع خطوط	B35	لم يسطل	ارض قضاء	0	5	11.00	955.37	حسب ٤	معرض ورا العتيق لمرور	5	أبو دحمان الجوهري
مع خطوط	B36	لم يسطل	ارض زراعية	0	2	2.91	371.30	حسب 148-149	معرض ورا العتيق لمرور	5	أبو دحمان الجوهري
مع خطوط	B37	لم يسطل	ارض قضاء	0	5	9.56	944.85	حسب 148-149	معرض ورا العتيق لمرور	5	أبو دحمان الجوهري
مع خطوط			مجلس بدون سقف	0	0	3.86	26.65	حسب 148-149	معرض ورا العتيق لمرور	5	أبو دحمان الجوهري
مع خطوط	B39	لم يسطل	ارض قضاء	0	0	9.54	69.54	حسب 148-149	معرض ورا العتيق لمرور	5	أبو دحمان الجوهري
مع خطوط	B39	ورقة صلاح عبد اللطيف	ارض زراعية	0	1	18.73	314.58	حسب 148-149	معرض ورا العتيق لمرور	5	أبو دحمان الجوهري
مع خطوط	B4	احمد علي بن محمد بن	ارض زراعية	0	5	17.59	1,003.43	حسب 148-149	معرض الشاطئ لمرور	3	أبو دحمان الجوهري
مع خطوط	B40	ورقة صلاح عبد اللطيف	ارض قضاء	0	0	6.34	46.22	حسب 148-149	معرض ورا العتيق لمرور	5	أبو دحمان الجوهري

مهندس/احمد بن محمد بن العتيق  
مهندس/احمد بن محمد بن العتيق

رئيس مكتب المشروع  
مهندس/احمد بن محمد بن العتيق

المقيم بالمسار  
مهندس/احمد بن محمد بن العتيق

٥٩٢  
مكتب المشروع  
مهندس/احمد بن محمد بن العتيق



تفصيل الملكيات العقارية المتعلقات بتسليم مشروع تطوير شوارع في نطاق منطقة حيوزة

ملاحظات	القر	الاسم	الوصف	المساحة بالمترا		المساحة ج <sup>٢</sup>	رقم القطعة	المرفق	التابعة	المركز
				ف	ط					
مقتال مع حيدر			بني ارضي + سطح	0	0	12.26	149-148	حوض وروا الجبهة لمرور 5	أبو دحمان الحمدي	
أرضه الحيوزة حيوزية			ارض لبناء	0	0	12.13	149-148	حوض وروا الجبهة لمرور 5	أبو دحمان الحمدي	
مقتال مع حيدر	B41	لم يستقل	لا تملكه حرسانية	0	0	4.48	149-148	حوض وروا الجبهة لمرور 5	أبو دحمان الحمدي	
أرضه الحيوزة حيوزية			ارض مسطحة لمرور	0	0	9.45	149	حوض وروا الجبهة لمرور 5	أبو دحمان الحمدي	
مقتال مع حيدر	B42	لم يستقل	ارض لبناء	0	1	6.36	149-148	حوض وروا الجبهة لمرور 5	أبو دحمان الحمدي	
أرضه الحيوزة حيوزية			ارض لبناء	0	2	7.29	148	حوض وروا الجبهة لمرور 5	أبو دحمان الحمدي	
مقتال مع حيدر	B43	لم يستقل	مسجد ارضي + سطح	0	0	0.03	148	حوض وروا الجبهة لمرور 5	أبو دحمان الحمدي	
أرضه الحيوزة حيوزية			ارض لبناء	0	0	11.69	149	حوض وروا الجبهة لمرور 5	أبو دحمان الحمدي	
مقتال مع حيدر	B44	وزارة الاوقاف	ارض لبناء	0	0	2.04	149	حوض وروا الجبهة لمرور 5	أبو دحمان الحمدي	
أرضه الحيوزة حيوزية			ارض لبناء	0	0	20.18	149	حوض وروا الجبهة لمرور 5	أبو دحمان الحمدي	
مقتال مع حيدر	B44A	لم يستقل	ارض لبناء	0	0	147.09	89	حوض جبهة لمرور 9	أبو دحمان الحمدي	
أرضه الحيوزة حيوزية			ارض لبناء	0	0	12.82	89	حوض جبهة لمرور 9	أبو دحمان الحمدي	
مقتال مع حيدر	B45	لم يستقل	ارض لبناء	0	0	3.36	148	حوض وروا الجبهة لمرور 5	أبو دحمان الحمدي	
أرضه الحيوزة حيوزية			ارض لبناء	0	0	0.19	89	حوض جبهة لمرور 9	أبو دحمان الحمدي	
مقتال مع حيدر	B46	لم يستقل	ارض مسطحة لمرور	0	0	0.74	89	حوض جبهة لمرور 9	أبو دحمان الحمدي	
أرضه الحيوزة حيوزية			ارض لبناء	0	0	4.12	89	حوض جبهة لمرور 9	أبو دحمان الحمدي	
مقتال مع حيدر	B47	لم يستقل	ارض لبناء	0	0	11.08	89	حوض جبهة لمرور 9	أبو دحمان الحمدي	
أرضه الحيوزة حيوزية			ارض لبناء	0	0	9.96	409	حوض وروا الجبهة لمرور 5	أبو دحمان الحمدي	
مقتال مع حيدر	B48	لم يستقل	ارض لبناء	0	0	72.58				
أرضه الحيوزة حيوزية										

مهندس/عبدالمجيد السبيعي المسجل رقم ١١٠٥٠

رئيس مجلس المشورين

مهندس/عبدالمجيد السبيعي

١١٠٥٠



قائمة تصاريح التخطيط المرفوعة لتسليم مع مشروع كوبري القريظ على نطاق محافظة الجيزة

ملاحظات	القرى	الاسم	الوصف	المساحة بالقطان		المساحة ج ٢	رقم الترخيص	الموضوع	التسمية	الشرك
				أف	ب					
مطابق مع	85	جد الوفاء على صلت صحن	ارض زراعية	0	7	16.99	1,344.74	حسن 144	موضوع للشعاع س 3	أبو ربحان المصري
مطابق مع	850	لم يسلط	ارض قضاء	0	1	3.22	198.53	حسن 409	موضوع وزرا الجنيه لعمه 5	أبو ربحان المصري
مطابق مع	851	لم يسلط	ارض قضاء	0	1	13.12	270.71	حسن 409	موضوع وزرا الجنيه لعمه 5	أبو ربحان المصري
مطابق مع	852	لم يسلط	محول كوبرية	0	0	1.05	7.63	حسن 409	موضوع وزرا الجنيه لعمه 5	أبو ربحان المصري
مطابق مع	853	لم يسلط	ارض قضاء	0	0	9.94	72.45	حسن 409	موضوع وزرا الجنيه لعمه 5	أبو ربحان المصري
مطابق مع	854	مسور على القنص	ارض قضاء	0	0	11.08	80.80	حسن 409	موضوع وزرا الجنيه لعمه 5	أبو ربحان المصري
مطابق مع	855	لم يسلط	ارض قضاء	0	0	16.08	117.25	حسن 409	موضوع وزرا الجنيه لعمه 5	أبو ربحان المصري
مطابق مع	856	لم يسلط	ارض قضاء	0	0	14.26	103.94	حسن 409	موضوع وزرا الجنيه لعمه 5	أبو ربحان المصري
مطابق مع	857	مسور على صلت صحن	ارض قضاء	0	0	17.45	127.25	حسن 409	موضوع وزرا الجنيه لعمه 5	أبو ربحان المصري
مطابق مع	858	مسور على صلت صحن	ارض قضاء	0	0	16.73	121.95	حسن 409	موضوع وزرا الجنيه لعمه 5	أبو ربحان المصري
مطابق مع	859	مسور على صلت صحن	ارض قضاء	0	0	12.72	92.74	حسن 409	موضوع وزرا الجنيه لعمه 5	أبو ربحان المصري
مطابق مع	860	مسور على صلت صحن	ارض قضاء	0	0	1.52	11.00	حسن 409	موضوع وزرا الجنيه لعمه 5	أبو ربحان المصري
مطابق مع	861	مسور على صلت صحن	ارض قضاء	0	0	0.53	3.86	حسن 409	موضوع وزرا الجنيه لعمه 5	أبو ربحان المصري
مطابق مع	862	مسور على صلت صحن	ارض قضاء	0	0	6.01	218.81	حسن 409	موضوع وزرا الجنيه لعمه 5	أبو ربحان المصري
مطابق مع	863	مسور على صلت صحن	ارض قضاء	0	3	9.99	597.95	حسن 145	موضوع للشعاع س 3	أبو ربحان المصري
مطابق مع	864	مسور على صلت صحن	ارض قضاء	0	0	1.85	13.51	حسن 409	موضوع وزرا الجنيه لعمه 5	أبو ربحان المصري
مطابق مع	865	مسور على صلت صحن	ارض قضاء	0	1	9.63	245.21	حسن 409	موضوع وزرا الجنيه لعمه 5	أبو ربحان المصري
مطابق مع	866	مسور على صلت صحن	ارض قضاء	0	1	0.05	175.41	حسن 365-409	موضوع وزرا الجنيه لعمه 5	أبو ربحان المصري
مطابق مع	867	مسور على صلت صحن	ارض قضاء	0	0	0.52	3.81	حسن 409	موضوع وزرا الجنيه لعمه 5	أبو ربحان المصري

مهندس/مهندس/مهندس

مهندس/مهندس/مهندس

مهندس/مهندس/مهندس

١١

الهيئة المصرية العامة للمساحة  
مصلحة المساحة بالجيزة  
مكتب التصرّيات







٢٦٥  
٢-٥٣



مكتب الحج والعمرة للشؤون المدنية بوزارة الداخلية - الرياض

١٢٧

الهيئة السعودية العامة للسياحة  
مديرية السياحة الجبلية  
مكتب الشؤون المدنية

ملاحظات	العدد	الاسم	الوصف	المساحة بالمتار		المساحة 2م	رقم القطعة	العرض	التسمية	المركز	
				أب	ب						
به جزء متنازل	893	رياح ضمن الحدودي	ارض قضاء	0	13.53	98.62	224-2250-شمن	4	موضي بكلمش لبروه	أبو ربهان البرهي	
به جزء متنازل	894	أرض ضمن الحدودي	ارض قضاء	0	21.88	159.53	219-224-2250-شمن	4	موضي بكلمش لبروه	أبو ربهان البرهي	
به جزء متنازل	895	أرض قضاء	ارض قضاء	0	1.62	11.80	2250-219-شمن	4	موضي بكلمش لبروه	أبو ربهان البرهي	
به جزء متنازل	896	ارض قضاء	ارض قضاء	0	11.55	94.19	2250-219-شمن	4	موضي بكلمش لبروه	أبو ربهان البرهي	
به جزء متنازل	897	ارض قضاء	ارض قضاء	0	3.02	22.03	2250-217-219-شمن	4	موضي بكلمش لبروه	أبو ربهان البرهي	
به جزء متنازل	898	ارض قضاء	ارض قضاء	0	1.82	13.28	217-شمن	4	موضي بكلمش لبروه	أبو ربهان البرهي	
به جزء متنازل	899	ارض قضاء	ارض قضاء	0	1.42	10.37	2250-215-217-شمن	4	موضي بكلمش لبروه	أبو ربهان البرهي	
به جزء متنازل	900	ارض قضاء	ارض قضاء	0	2.24	16.31	2250-215-شمن	4	موضي بكلمش لبروه	أبو ربهان البرهي	
به جزء متنازل	901	ارض قضاء	ارض قضاء	0	2.36	17.19	2250-215-شمن	4	موضي بكلمش لبروه	أبو ربهان البرهي	
به جزء متنازل	902	ارض قضاء	ارض قضاء	0	1.66	352.20	30-شمن	4	موضي بكلمش لبروه	أبو ربهان البرهي	
به جزء متنازل	903	ارض قضاء	ارض قضاء	0	4.20	30.61	14-شمن	4	موضي بكلمش لبروه	أبو ربهان البرهي	
به جزء متنازل	904	ارض قضاء	ارض قضاء	0	2.59	418.95	14-13-12-شمن	4	موضي بكلمش لبروه	أبو ربهان البرهي	
به جزء متنازل	905	ارض قضاء	ارض قضاء	0	1.17	8.55	12-شمن	4	موضي بكلمش لبروه	أبو ربهان البرهي	
به جزء متنازل	906	ارض قضاء	ارض قضاء	0	7.00	226.10	148-شمن	4	موضي بكلمش لبروه	أبو ربهان البرهي	
به جزء متنازل	907	ارض قضاء	ارض قضاء	0	1	13.72	275.03	16-15-شمن	4	موضي بكلمش لبروه	أبو ربهان البرهي
به جزء متنازل	908	ارض قضاء	ارض قضاء	0	2	5.91	383.13	14-13-12-شمن	4	موضي بكلمش لبروه	أبو ربهان البرهي
به جزء متنازل	909	ارض قضاء	ارض قضاء	0	3	3.06	547.40	14-13-12-شمن	4	موضي بكلمش لبروه	أبو ربهان البرهي
به جزء متنازل	910	ارض قضاء	ارض قضاء	0	2	17.12	474.85	10-شمن	4	موضي بكلمش لبروه	أبو ربهان البرهي
به جزء متنازل	911	ارض قضاء	ارض قضاء	4	7.09	19,305.47	181-252-شمن	5	موضي بكلمش لبروه	أبو ربهان البرهي	
به جزء متنازل	912	ارض قضاء	ارض قضاء	0	17.66	128.78	292-شمن	5	موضي بكلمش لبروه	أبو ربهان البرهي	
به جزء متنازل	913	ارض قضاء	ارض قضاء	0	3.02	372.08	198-180-206-175-شمن	6	موضي بكلمش لبروه	أبو ربهان البرهي	
به جزء متنازل	914	ارض قضاء	ارض قضاء	0	23	11.97	30-180-175-شمن	6	موضي بكلمش لبروه	أبو ربهان البرهي	
به جزء متنازل	915	ارض قضاء	ارض قضاء	0	4.12	30.01	154-175-شمن	6	موضي بكلمش لبروه	أبو ربهان البرهي	
به جزء متنازل	916	ارض قضاء	ارض قضاء	0	7.57	55.22	114-شمن	3	موضي بكلمش لبروه	أبو ربهان البرهي	

محمد بن علي بن عبد العزيز  
مدير مكتب الشؤون المدنية

محمد بن علي بن عبد العزيز  
مدير مكتب الشؤون المدنية

محمد بن علي بن عبد العزيز  
مدير مكتب الشؤون المدنية

١٦٥  
٧١-٥٣



مكتب الملكة تطهيري العتيقلي استاذ مع مشروع كورني سيراليف في نطاق محافظة الخبر

٥

الهيئة العامة للخدمة المدنية  
مديرية الخدمة بالعمارة  
مكتب الشؤون

ملاحظات	الرقم	الاسم	الوصف	المساحة بالمترا		المساحة م <sup>2</sup>	رقم القطعة	المعرض	التأهيلية	المركز
				ف	ط					
منازل مع										
مشروع طريق	طريق		طريق	1	9	23.72	شحن 114-141-105	معرض بكامل مسوره 3	أبو رعدان العمري	
طريق	طريق		طريق	0	11	1.14	شحن 89	معرض بكامل مسوره 9	أبو رعدان العمري	
منازل مع										
مشروع طريق	طريق		طريق	0	0	0.99	شحن 89-189	معرض بكامل مسوره 4	أبو رعدان العمري	
منازل مع										
مشروع طريق	طريق		طريق	0	0	5.79	شحن 189	معرض بكامل مسوره 4	أبو رعدان العمري	
منازل مع										
مشروع طريق	طريق		طريق	3	19	6.99	شحن 15-979-10-250-189-89-19-18	معرض بكامل مسوره 4	أبو رعدان العمري	
منازل مع										
مشروع طريق	طريق		طريق	0	0	8.15	شحن 224-2250	معرض بكامل مسوره 4	أبو رعدان العمري	
منازل مع										
مشروع طريق	طريق		طريق	0	0	3.07	شحن 224-2250	معرض بكامل مسوره 4	أبو رعدان العمري	
منازل مع										
مشروع طريق	طريق		طريق	0	0	23.88	شحن 172-06-217-2250-215-213	معرض بكامل مسوره 4	أبو رعدان العمري	
منازل مع										
مشروع طريق	طريق		طريق	0	0	7.43	شحن 192	معرض بكامل مسوره 4	أبو رعدان العمري	
منازل مع										
مشروع طريق	طريق		طريق	0	18	3.19	شحن 3-173-90-161-160-187-191	معرض بكامل مسوره 4	أبو رعدان العمري	
منازل مع										
مشروع طريق	طريق		طريق	0	0	3.32	شحن 225	معرض بكامل مسوره 4	أبو رعدان العمري	
منازل مع										
مشروع طريق	طريق		طريق	0	0	3.68	شحن 225	معرض بكامل مسوره 4	أبو رعدان العمري	
منازل مع										
مشروع طريق	طريق		طريق	0	0	1.73	شحن 191-225	معرض بكامل مسوره 4	أبو رعدان العمري	
منازل مع										
مشروع طريق	طريق		طريق	0	0	2.01	شحن 191-225	معرض بكامل مسوره 4	أبو رعدان العمري	
منازل مع										
مشروع طريق	طريق		طريق	0	4	0.64	شحن 704-80-121-118-231-191	معرض بكامل مسوره 4	أبو رعدان العمري	
منازل مع										
مشروع طريق	طريق		طريق	0	4	10.01	شحن 10-74-89-18	معرض بكامل مسوره 4	أبو رعدان العمري	
منازل مع										
مشروع طريق	طريق		طريق	0	1	2.35	شحن 14-13-12	معرض بكامل مسوره 4	أبو رعدان العمري	
منازل مع										
مشروع طريق	طريق		طريق	0	0	9.40	شحن 409	معرض رز الجنيبة مسوره 5	أبو رعدان العمري	
منازل مع										
مشروع طريق	طريق		طريق	0	0	7.78	شحن 409-371-305	معرض رز الجنيبة مسوره 5	أبو رعدان العمري	
منازل مع										
مشروع طريق	طريق		طريق	0	0	8.27	شحن 409	معرض رز الجنيبة مسوره 5	أبو رعدان العمري	

مهندس/مهندسة/مهندسة الجارية  
مهندسة/مهندسة  
مهندسة/مهندسة

رئيس مكتب المشروع  
مهندس/مهندسة  
مهندسة/مهندسة

مهندس/مهندسة  
مهندسة/مهندسة





الهيئة المصرية العامة للمساحة  
مديرية المساحة بالجيزة  
مكتب المشروعات

كشف احداثيات مشروع كوبرى المرازيق في نطاق محافظة الجيزة

NO	POINT_X	POINT_Y
1	640418.0858	787154.9791
2	640453	787161.6019
3	640481.402	787164.5521
4	640506.3857	787165.2661
5	640531.3848	787165.0464
6	640556.3838	787164.8267
7	640581.3828	787164.607
8	640606.3819	787164.3873
9	640631.3809	787164.1677
10	640656.3799	787163.948
11	640681.379	787163.7283
12	640706.378	787163.5086
13	640731.3771	787163.2889
14	640756.3761	787163.0692
15	640781.3751	787162.8496
16	640806.3742	787162.6299
17	640830.9664	787162.4138
18	640417.3099	787143.4175
19	640445.577	787131.1618
20	640474.3663	787123.2219
21	640502.096	787119.5465
22	640527.0846	787118.7923
23	640552.0732	787118.0382
24	640577.0618	787117.2841
25	640602.0504	787116.53
26	640627.0391	787115.7759
27	640652.0277	787115.0218
28	640677.0163	787114.2677
29	640702.0049	787113.5135
30	640726.9936	787112.7594
31	640751.9822	787112.0053
32	640776.9708	787111.2512
33	640801.0921	787110.5233
34	640802.6016	787108.5777
35	640815.3569	787126.457
36	640797.8541	787049.5019

(2)

٥٩٢



مهندس/مدير مديرية المساحة بالجيزة  
يعتمد

رئيس مكتب المشروعات

٥٩٢



الهيئة المصرية العامة للمساحة  
مديرية المساحة بالجيزة  
مكتب المشروعات

كشف إحداثيات مشروع كوبرى المرازيق في نطاق محافظة الجيزة

NO	POINT_X	POINT_Y
37	640808.6872	787048.5992
38	640942.278	787240.6468
39	640940.0815	787215.7521
40	640945.5202	787208.0173
41	640954.0601	787203.9516
42	641012.1818	787200.6624
43	641021.978	787195.5095
44	641023.3656	787185.0597
45	641018.8036	787131.0121
46	641019.8562	787122.5873
47	641024.3775	787120.4225
48	641045.7604	787121.9593
49	641063.4672	787126.7937
50	641080.204	787132.9251
51	641096.9409	787139.0566
52	640936.3699	787183.1484
53	640942.6144	787192.7541
54	640951.3611	787194.4959
55	641007.0584	787191.2976
56	641013.3677	787188.2033
57	641015.4163	787181.9506
58	641010.7416	787126.5027
59	641013.1225	787116.9676
60	641022.0538	787113.9923
61	641112.9669	787126.5317
62	641099.0645	787122.3606
63	641079.2337	787114.5763
64	641063.0406	787108.7182
65	641053.7365	787106.2235
66	641042.2286	787104.2263
67	641024.5396	787103.8646
68	641013.6215	787104.7221
69	640999.8578	787107.2195
70	640984.8113	787111.1646
71	640953.5314	787117.7555
72	640972.6214	787037.555

يعتمد،  
مهندس/مدير مديرية المساحة بالجيزة

رئيس مكتب المشروعات/



٤١-٤٥  
٥٩٢



الهيئة المصرية العامة للمساحة  
مديرية المساحة بالجيزة  
مكتب المشروعات

## كشف إحداثيات مشروع كوبرى المرازيق في نطاق محافظة الجيزة

NO	POINT_X	POINT_Y
73	640977.7879	787040.5326
74	640969.0747	787032.3348
75	640967.8577	787027.04
76	640965.9808	787021.0841
77	640960.6475	787008.8351
78	640953.0154	786998.6547
79	640945.776	786988.551
80	640938.6414	786978.0961
81	640933.1813	786969.7284
82	640925.7949	786957.8485
83	640919.6409	786947.4035
84	640914.6378	786938.5017
85	640911.4425	786932.6051
86	640907.2441	786924.5717
87	640903.7123	786917.3309
88	640898.6776	786902.4424
89	640895.6412	786893.7037
90	640895.7676	786887.2513
91	640893.0908	786877.5625
92	640888.6305	786862.5605
93	640884.0473	786846.8592
94	640853.7373	786676.1131
95	640850.3529	786651.3538
96	640847.4635	786626.5213
97	640844.3794	786601.7149
98	640841.0719	786576.9388
99	640838.2417	786552.0995
100	640835.4114	786527.2603
101	640832.5969	786502.4192
102	640829.8218	786477.5737
103	640827.0468	786452.7282
104	640824.2718	786427.8827
105	640821.1825	786403.0753
106	640815.8405	786378.458
107	640812.1317	786353.7626
108	640808.0336	786329.1053

يعتمد،  
مهندس/مدير مديرية المساحة بالجيزة

رئيس مكتب المشروعات

٢٠٢٥  
٢٩٢



الهيئة العامة للمساحة  
مديرية المساحة بالجزيرة  
مكتب المشروعات

كشف احداثيات مشروع كوبرى المرازيق في نطاق محافظة الجزيرة

NO	POINT_X	POINT_Y
109	640803.602	786304.5012
110	640799.1704	786279.8971
111	640794.1113	786255.4233
112	640788.5437	786231.047
113	640784.0884	786206.4348
114	640781.4458	786181.5511
115	640778.6977	786156.7247
116	640778.4401	786131.726
117	640778.0335	786106.7295
118	640777.3051	786081.7412
119	640776.2455	786056.7643
120	640776.7354	786031.205
121	640774.0442	786006.7964
122	640771.4816	785981.9275
123	640769.1559	785957.0231
124	640766.4186	785932.1944
125	640763.1891	785907.4064
126	640759.7929	785882.6381
127	640757.7191	785857.7868
128	640753.863	785833.0862
129	640750.5736	785808.3047
130	640747.3944	785783.5077
131	640744.29	785758.7022
132	640741.8233	785733.8241
133	640739.3567	785708.9461
134	640736.9688	785684.0611
135	640735.0295	785659.1365
136	640733.0229	785634.2173
137	640730.826	785609.3143
138	641686.6161	787308.351
139	641665.1056	787295.6407
140	641643.1726	787283.6439
141	641621.3145	787271.5125
142	641598.9734	787260.2986
143	641576.1132	787250.185
144	641552.9754	787240.7987

يعتمد،  
مهندس/مدير تقنية المساحة بالجزيرة



٤٥-٤٣  
٢٩٢





الهيئة المصرية العامة للمساحة  
مديرية المساحة بالجيزة  
مكتب المشروعات

كشف إحداثيات مشروع كوبرى المرازيق في نطاق محافظة الجيزة

NO	POINT_X	POINT_Y
145	641529.1805	787233.1436
146	641505.0105	787226.7636
147	641480.6981	787220.9938
148	641456.1433	787216.3051
149	641431.7383	787210.8868
150	641407.4859	787204.8188
151	641383.3106	787198.459
152	641359.3449	787191.3534
153	641335.4656	787183.9521
154	641311.4034	787177.1938
155	641287.4736	787169.9574
156	641263.5359	787162.7474
157	641239.6416	787155.4004
158	641215.9484	787147.4244
159	641192.3744	787139.134
160	641169.2457	787129.6542
161	641146.638	787118.9966
162	641124.6305	787107.1561
163	641103.3536	787094.0395
164	641082.8535	787079.7375
165	641063.1924	787064.3083
166	641044.5552	787047.6732
167	641026.8112	787030.0634
168	641009.8972	787011.6602
169	640993.8461	786992.5002
170	640978.6475	786972.652
171	640964.6552	786951.939
172	640951.4127	786930.7377
173	640939.1966	786908.9381
174	640928.4981	786886.3482
175	640919.1126	786863.1812
176	640910.2583	786839.8061
177	640902.5935	786816.0142
178	640895.8913	786791.9357
179	640890.4665	786767.5398
180	640885.8823	786742.9666

٥٩٢

يعتمد،  
مهندس/مدير مديرية المساحة بالجيزة

رئيس مكتب المشروعات

٥٩٢-٢٤



الهيئة المصرية العامة للمساحة  
مديرية المساحة بالجيزة  
مكتب المشروعات

كشف إحداثيات مشروع كوبرى المرازيق في نطاق محافظة الجيزة

NO	POINT_X	POINT_Y
181	640881.8372	786718.2982
182	640878.6057	786693.5108
183	640875.7663	786668.6731
184	640873.1226	786643.814
185	640870.0436	786619.0043
186	640867.0337	786594.1862
187	640864.0836	786569.3609
188	640861.1192	786544.5373
189	640858.2554	786519.7019
190	640855.7444	786494.8286
191	640853.1404	786469.9646
192	640858.126	786443.785
193	640855.4048	786419.9394
194	640853.4362	786395.0246
195	640846.8179	786370.0412
196	640844.927	786345.5514
197	640844.9393	786320.6797
198	640838.3227	786294.4253
199	640836.3035	786270.8109
200	640835.9613	786245.9082
201	640836.0948	786221.2311
202	640834.2794	786195.7338
203	640828.4126	786171.3764
204	640823.9135	786146.5591
205	640821.0479	786121.3808
206	640816.8353	786096.7891
207	640813.331	786072.193
208	640809.1632	786047.5428
209	640804.9953	786022.8927
210	641705.7705	788019.3905
211	641690.8041	788039.5178
212	641675.7548	788059.7567
213	641662.5513	788080.923
214	641650.2247	788102.6728
215	641636.5585	788123.5964
216	641622.6121	788144.3446

٥٥  
٥٥٧

يعتمد،  
مهندس/مدير مديرية المساحة بالجيزة

رئيس مكتب المشروعات/  
مكتب المشروعات

٥٠٤٥  
٥٠٥



الهيئة العمومية العامة للمساحة  
مديرية المساحة بالجيزة  
مكتب المشروعات

كشف احداثيات مشروع كوبري المرازيق في نطاق محافظة الجيزة

NO	POINT_X	POINT_Y
217	641608.3903	788164.903
218	641593.6884	788185.1229
219	641577.7815	788204.3519
220	641562.0714	788223.7878
221	641545.674	788242.6434
222	641530.1425	788261.9592
223	641514.0457	788281.1442
224	641498.3472	788300.2826
225	641482.9096	788319.7809
226	641465.7444	788338.2591
227	641446.6753	788358.9021
228	641434.3766	788376.6615
229	641418.125	788401.3536
230	641382.811	788444.6441
231	641681.33	788000.4777
232	641644.4604	788041.225
233	641621.8076	788065.6724
234	641604.7705	788083.9682
235	641587.7312	788102.262
236	641570.6919	788120.5558
237	641554.442	788139.2171
238	641538.3124	788158.3178
239	641524.7602	788178.2528
240	641508.7132	788197.7254
241	641493.6843	788217.4161
242	641478.464	788238.589
243	641464.6163	788257.8628
244	641449.4969	788278.8591
245	641436.3813	788299.6626
246	641421.5952	788320.4257
247	641408.6103	788341.7891
248	641396.1054	788363.434
249	641383.7876	788385.1889
250	641371.0578	788406.9226
251	641358.0773	788428.2765
252	641120.4863	787147.446

٢٧

٥٩٢

مهندس/مدير مديرية المساحة بالجيزة  
عبدالله

رئيس مكتب المشروعات/  
الهيئة العامة للمساحة

٢٧-٥٩٢  
٥٩٢



الهيئة المصرية العامة للمساحة  
مديرية المساحة بالجيزة  
مكتب المشروعات

كشف احداثيات مشروع كوبرى المرازيق في نطاق محافظة الجيزة

NO	POINT_X	POINT_Y
253	641143.9779	787155.9974
254	641167.9878	787162.9177
255	641192.1172	787169.4579
256	641216.2356	787176.0382
257	641240.3541	787182.6185
258	641264.5323	787188.9751
259	641288.7107	787195.3314
260	641312.8574	787201.8075
261	641336.8491	787208.8007
262	641360.6157	787216.5555
263	641384.6113	787223.553
264	641408.8198	787229.781
265	641433.2386	787235.1017
266	641457.8088	787239.7171
267	641482.2974	787244.7445
268	641005.3269	787116.2727
269	640985.9896	787121.3699
270	640966.4934	787125.8215
271	640946.8029	787129.3148
272	640927.0324	787132.3364
273	640907.2622	787135.3594
274	640897.7774	787136.8098
275	640801.8123	787126.7773
276	640947.6045	787108.6494
277	640956.4586	787105.0022
278	640963.3643	787100.1677
279	640968.5253	787094.8041
280	640801.0154	785996.6248
281	640797.5881	785973.5782
282	640793.3873	785944.9432
283	640789.4472	785922.8807
284	640781.1045	785892.2422
285	640779.1211	785878.8422
286	640814.1134	787108.0547
287	640811.9606	787084.2296
288	640811.3109	787076.5809

٢٥  
٥٩٢

يعتمد،  
مهندس/مدير مديرية المساحة بالجيزة



٢٥-٥٣  
٥٩٢



الهيئة المصرية العامة للمساحة  
مديرية المساحة بالجيزة  
مكتب المشروعات

## كشف أحداثيات مشروع كوبرى المرازيق في نطاق محافظة الجيزة

NO	POINT_X	POINT_Y
289	640860.8659	787045.265
290	640850.1122	787046.1011
291	640852.2195	787073.2055
292	640852.815	787080.8638
293	640854.4441	787101.8181
294	640856.2041	787121.7967
295	640866.955	787120.4536
296	640865.3973	787101.2197
297	640863.2752	787075.0155
298	640937.183	787240.1514
299	640932.2226	787204.0256
300	640928.1512	787174.4977
301	640924.3819	787146.9307
302	640923.286	787142.9307
303	640919.9192	787141.2596
304	640977.9348	787042.8978
305	640979.0195	787056.1028
306	640977.2113	787073.1705
307	640970.8833	787091.2401
308	640936.5546	787110.8701
309	640988.3834	787042.197
310	640989.389	787054.4557
311	640989.0938	787063.3117
312	640987.5047	787074.3155
313	640983.8874	787088.0849
314	640976.9156	787100.0626
315	640966.8979	787110.143
316	640829.094	787145.4807
317	640849.0679	787143.7404
318	640868.9581	787141.2165
319	640886.0345	787138.6053
320	640985.7957	787098.6242
321	640997.9187	787096.5695
322	641011.8457	787094.245
323	641030.7568	787091.0399
324	641039.9821	787089.6975

يعتمد،  
مهندس/مدير مديرية المساحة بالجيزة

رئيس مكتب المشروعات

٤٠-٢٨  
٢٠٢٥



الهيئة المصرية العامة للمساحة  
مديرية المساحة بالجيزة  
مكتب المشروعات

كشف إحداثيات مشروع كوبرى المرازيق في نطاق محافظة الجيزة

NO	POINT_X	POINT_Y
325	641043.2877	787087.5425
326	641043.9552	787084.3619
327	641042.3647	787081.4785
328	641030.5782	787071.0235
329	641022.5941	787063.5245
330	641013.3372	787054.374
331	641005.7782	787046.7215
332	640997.8266	787042.2263
333	640993.1394	787041.1736
334	640779.1173	785878.8322
335	640749.3443	785590.2048
336	640775.712	785854.9587
337	640773.0657	785832.8931
338	640770.0811	785805.9149
339	640767.0088	785779.0942
340	640764.3934	785756.6097
341	640761.6154	785730.8323
342	640759.4289	785708.5108
343	640757.1352	785682.4822
344	640755.2497	785658.2895
345	640753.4234	785634.8015
346	640750.9737	785606.9891
347	640728.9927	785590.2048
348	641024.8099	787083.8239
349	641522.0969	787254.7702
350	641546.9116	787262.9971
351	641570.2829	787272.1306
352	641594.3397	787283.0253
353	641612.8275	787292.4984
354	641632.9755	787303.9944
355	641654.2592	787317.5786
356	641676.8251	787333.1924

٢٧

٥٩٢

  
يعتمد

مهندس/مدير مديرية المساحة بالجيزة



رئيس مكتب المشروعات

٢٤ - ٢٥  
٢٠٢٥

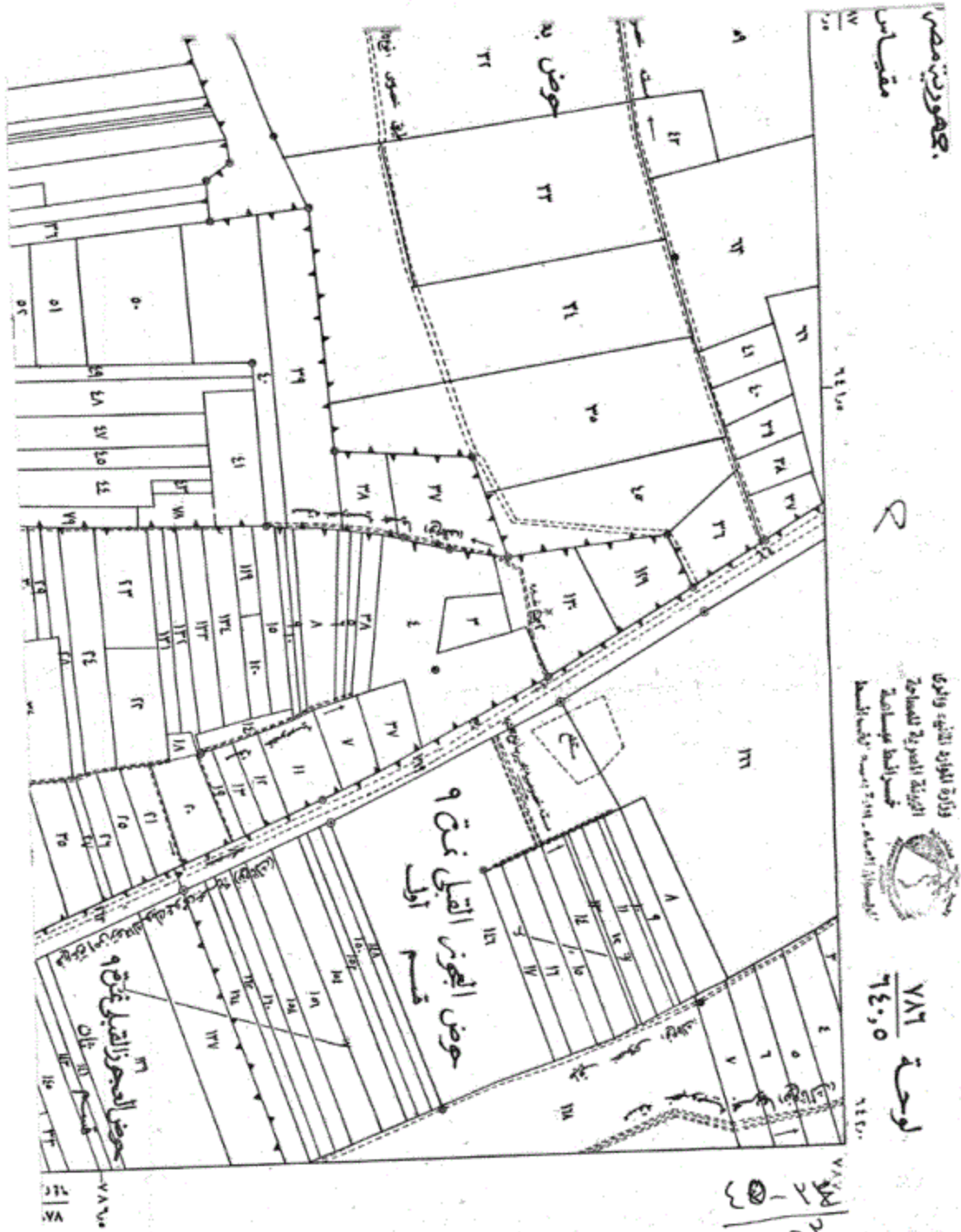




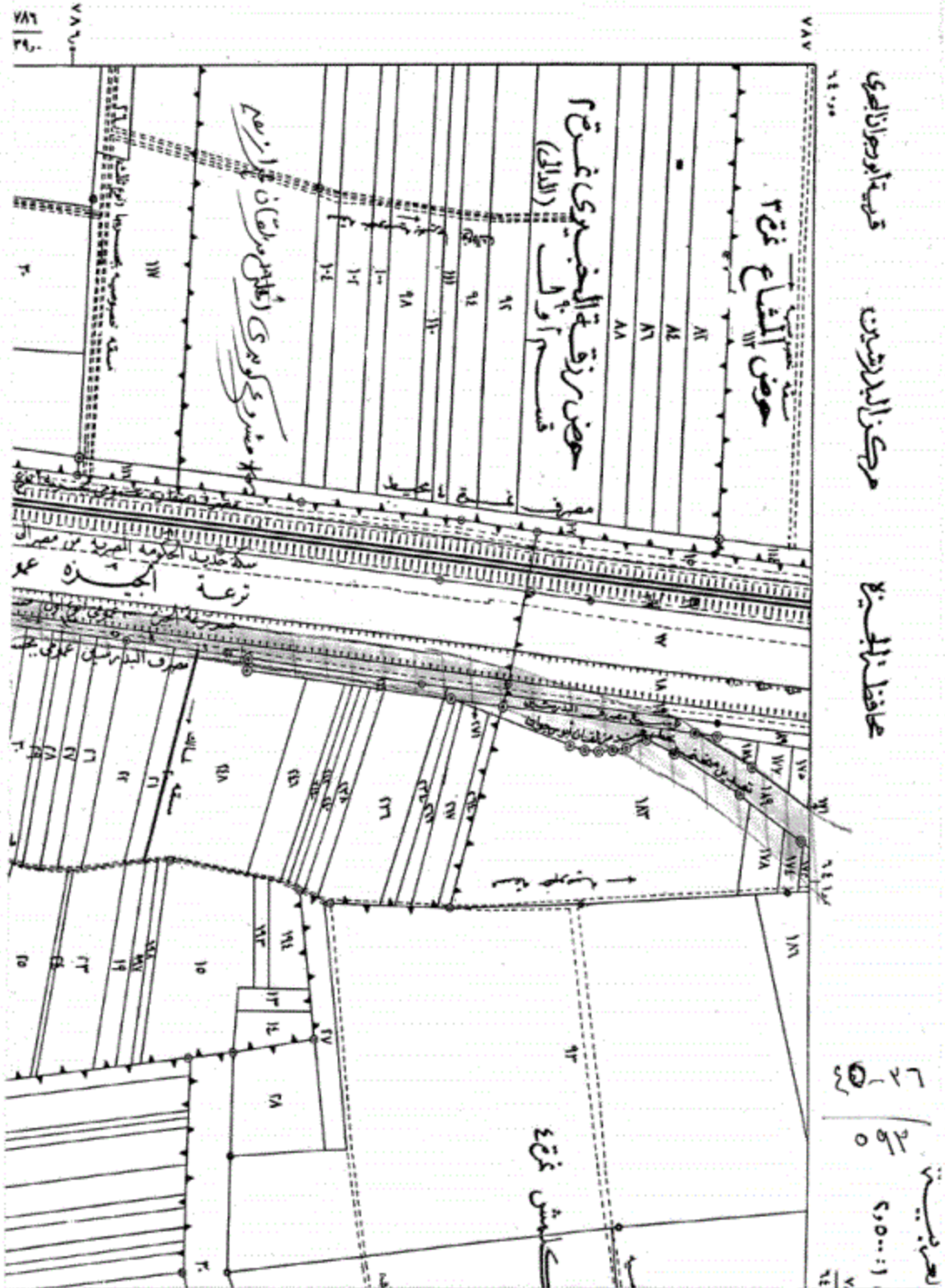














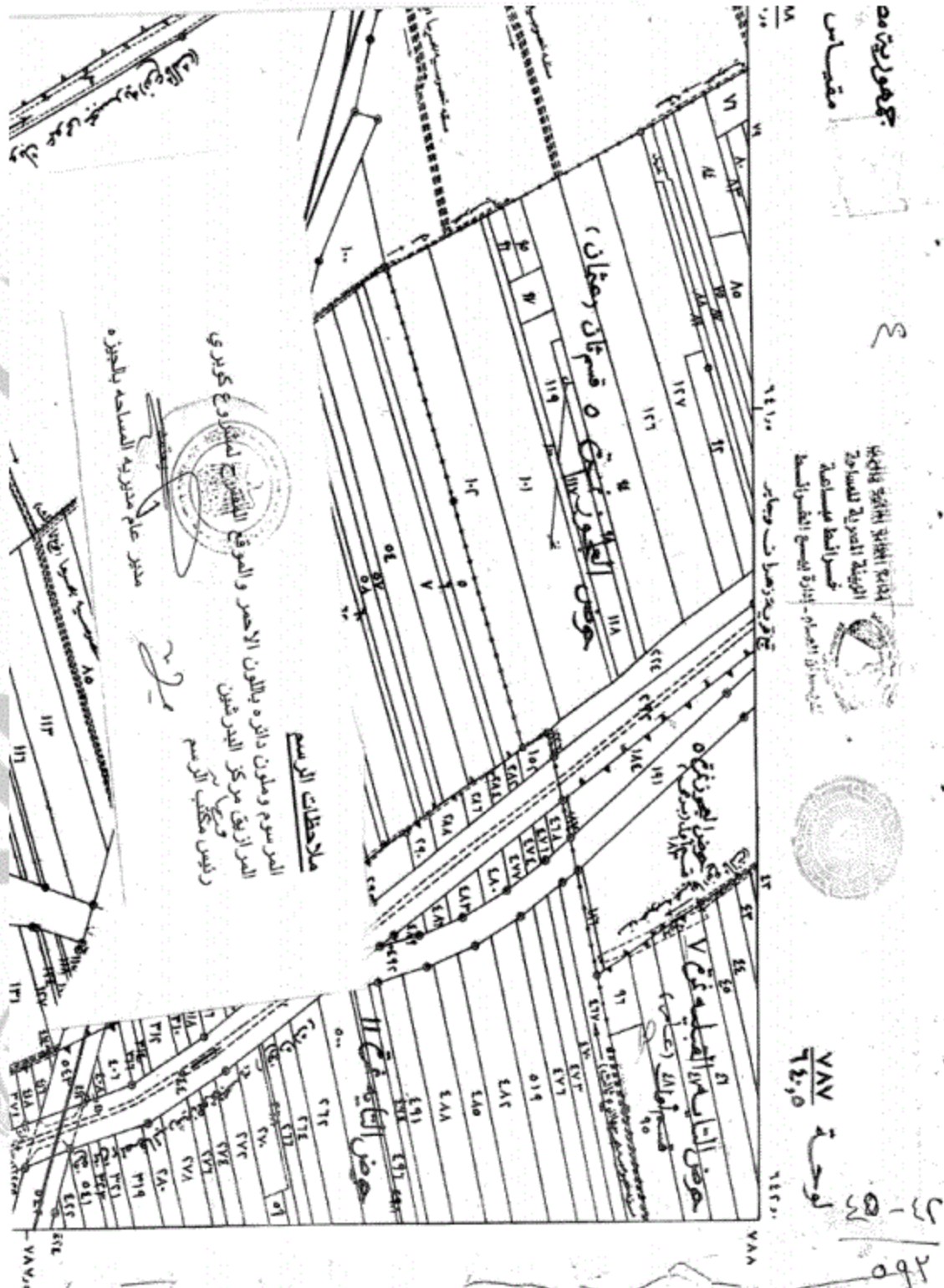












مقياس ١:٥٠٠

الهيئة العامة للمياه  
 وزارة المياه والري  
 إدارة البنية التحتية للمياه  
 إدارة البنية التحتية للمياه

١٦٥  
 ٧٨٧  
 ٦٤,٥  
 لوحدة

ملاحظات الرسم  
 المرسوم وطني دائره بالون الاحمر والموقع المخطط كوردي  
 المرافق مركز الدرعيون  
 رئيس مكتب الرسم  
 مدير عام مديرية المساحه بالمديره





