

قرار رئيس مجلس الوزراء

رقم ٦٦٩ لسنة ٢٠٢٥

رئيس مجلس الوزراء

بعد الاطلاع على الدستور ؛

وعلى قانون نظام الإدارة المحلية الصادر بالقانون رقم ٤٣ لسنة ١٩٧٩ ولائحته التنفيذية ؛

وعلى القانون رقم ١٠ لسنة ١٩٩٠ بشأن نزع ملكية العقارات للمنفعة العامة ولائحته التنفيذية ؛

وعلى قرار رئيس الجمهورية رقم ٣٠٤ لسنة ٢٠٢٤ بتفويض رئيس مجلس الوزراء فى بعض الاختصاصات ؛

وعلى قرار رئيس مجلس الوزراء رقم ١٨٦ لسنة ٢٠٢٤ باعتبار مشروع إنشاء المحور الحر شرق الرياح التوفيقي فى المسافة من بنها حتى ميست غمر فى نطاق محافظتى القليوبية والدقهلية من أعمال المنفعة العامة ؛

وبناءً على ما عرضه نائب رئيس مجلس الوزراء للتنمية الصناعية ووزير وزارتى الصناعة والنقل ؛

قرر:

(المادة الأولى)

تُضاف الخرائط المساحية وكشوف الملاك الظاهرين المرفقة بهذا القرار إلى الخرائط المساحية والكشوف المرفقة بقرار رئيس مجلس الوزراء رقم ١٨٦ لسنة ٢٠٢٤ المشار إليه .

(المادة الثانية)

يُنشر هذا القرار فى الجريدة الرسمية .

صدر برئاسة مجلس الوزراء فى ٢ رمضان سنة ١٤٤٦ هـ

(الموافق ٢ مارس سنة ٢٠٢٥ م) .

رئيس مجلس الوزراء

دكتور / مصطفى كمال مدبولي

وزارة النقل

مذكرة إيضاحية

بشأن تعديل قرار رئيس مجلس الوزراء رقم ١٨٦ لسنة ٢٠٢٤

بإضافة ناحية منشأة بنها بالقلبوية

فى إطار خطة وزارة النقل للحد من الحوادث على شبكة الطرق السريعة والرئيسية من خلال تنفيذ مشروعات لتطوير شبكة الطرق بالدلتا ، وتحقيق السبولة المرورية للحد من الحوادث ، ومن أهمها مشروع إنشاء المحور الحر شرق الرياح التوفيقى فى المسافة من بنها حتى ميت غمر فى نطاق محافظتى القلوبية والدقهلية .

صدر قرار رئيس مجلس الوزراء رقم ١٨٦ لسنة ٢٠٢٤ بإضافة صفة النفع العام على مشروع إنشاء محور حر شرق الرياح التوفيقى فى المسافة من بنها حتى ميت غمر بنطاق محافظتى القلوبية والدقهلية ، وتم نشره بالعدد رقم ١٠ من الجريدة الرسمية بتاريخ ٢٠٢٤/٣/٧

لم يتضمن القرار المشار إليه بعاليه ناحية منشأة بنها بالقلبوية ومما يستلزم معه اتخاذ إجراءات تعديل القرار بإضافة الخرائط المساحية وكشوف الملاك الظاهرين بناحية منشأة بنها بالقلبوية .

تم إجراء التنسيق اللازم مع مديرية المساحة بالقلبوية لاستصدار الخرائط المساحية وكشوف الملاك الظاهرين اللازمة لاستصدار قرار التعديل المطلوب .

تم تحديد القيمة المبدئية لتعويضات نزع الملكية للأراضى اللازمة لتنفيذ المشروع بمحافظة القلوبية بنحو ٨١٧,٧٣٥ مليون جنيه ومحافظة الدقهلية بنحو ١٢٨,٧٤ مليون جنيه طبقاً لتقرير استشارى الهيئة المصرية العامة للمساحة

(مرفق رقم ١) .

مرفق طيه ما يلى :

عدد (٦) كشف معتمد من مديرية المساحة بالقليوبية وممهورين بخاتم شعار الجمهورية تتضمن أسماء الملاك الظاهرين للمساحات المطلوب نزع ملكيتها لصالح المشروع بناحية منشأة بنها بالقليوبية (مرفق رقم ٢) .

عدد (٣) خريطة مساحية بالتخطيط الإجمالى للمشروع بناحية منشأة بنها بالقليوبية (مرفق رقم ٣) .

وفى ضوء ما تقدم ، نتشرف بأن نرفق طيه مشروع تعديل قرار رئيس مجلس الوزراء رقم ١٨٦ لسنة ٢٠٢٤ بإضفاء صفة النفع العام على مشروع إنشاء محور حر شرق الرياح التوفيقى فى المسافة من بنها حتى ميت غمر بنطاق محافظتى القليوبية والدقهلية بإضافة ناحية منشأة بنها بالقليوبية والاستيلاء بطريق التنفيذ المباشر على الأراضى اللازمة لتنفيذ المشروع وذلك على النحو الموضح به عليه .

وتفضلوا بقبول فائق الاحترام

نائب رئيس مجلس الوزراء للتنمية الصناعية

وزير الصناعة والنقل

فريق/ كامل عبد الهادى الوزير



مستوفى

٥

بسم الله الرحمن الرحيم
كشفا حصص

باسماء الملاك والمزارعين والزراعات القائمة

بالمشروع رقم قسطنطين (٤٥) طوره ٣

ناحية منقارة بني

مركز بني

٦٦٩

رقم الحوض ورقفة	رقم القطعة	المسطح			نوع الزراعة	اسم المالك	اسم المالك ب
		م	ط	س			
١٠٧	١٩٢	٣	١٣	٤٨	خليل	خليل	
١٤٤	١٤٤	١	١٣	١١	خليل	خليل	
١٤٤	١٨٣	٦			خليل	خليل	
١٤٤	١٨٣	١٠			خليل	خليل	
١١٨	١٨٨	٥	٦		خليل	خليل	
١٤٤	١٨٣	٤		١٧	خليل	خليل	
١١٨	١٨٨	٧		١١	خليل	خليل	
١٤١	١٨٦	١	٢	١٠	خليل	خليل	
٩٥	٩٥	٤	١	٩٥	خليل	خليل	
١٤٤	١٤٤	٨	٧		خليل	خليل	
					النازلات الطبيعية		
					منطقة الحياض		
					٤٥٦٥		
					٢٠١١/٦/١٢٩		



مهندس / مدير مديرية المساحة والتخطيط
٢٠١١/١٠/١٠

وكيل القسم



رئيس المشروعات

مدير مركز المساحة
م. العنبر
٢٠١١/١١/١٣

٩٥٤
٦٦٩

٦٦٩

بِسْمِ اللَّهِ الرَّحْمَنِ الرَّحِيمِ
كشوف حصص

بالمشروع رقم تعديل ٤٥١ طرود
ناحية مناهة
مركز بنج
محافظة العليوية

رقم الحوض ورقعة	رقم القطعة كدستر	رمزية	المسطح			اسم المزارع	اسم المالك	نوع الزراعة
			م	ط	ق			
١١	٩٤	١٤٢	٧٨٧	٩	١٠٠	طرود	عالمية	
	٨٧	١٤٥	٧٢٠	٥	١٠٠		عالمية	
	٨٨	١٤٧	٤٨٣	٥	١٠٠		عالمية	
	٨٠	١٤٩	٦٧٦	١	١٠٠		عالمية	
	٧٩	١٥١	١٤٢٦		١٠٠		عالمية	
	٧٧	١٥٥	٦٨		١٠٠		عالمية	
	٧٨	١٥٢	١١٧		١٠٠		عالمية	
	٢٣	١٥٧	١٥٩٧		١٠٠		عالمية	
	٢٤	١٥٩	١٠٥٠		١٠٠		عالمية	
	٢٥	١٦١	١٢٤٥		١٠٠		عالمية	
	٢٦	١٦٣	١٧١	١	١٠٠		عالمية	
	٢٩	١٦٥	١٢٢٥		١٠٠		عالمية	
	٥١	١٦٧	١٨٢٧		١٠٠		عالمية	
	٥١	١٦٧	٨		١٠٠		عالمية	
	١٤٥	١٧١	١٥٥		١٠٠		عالمية	
	٥٠	١٦٦	٤٣٣		١٠٠		عالمية	
	١٢٦	١٧٣	١٦١	١	١٠٠		عالمية	
	٢٣	١٧٩	٥٥		١٠٠		عالمية	
	٥٤	١٧٧	٢٦٨		١٠٠		عالمية	
	٤٨	١١٥	١٢٥		١٠٠		عالمية	
	١١١	١٨١	٦٧٧	١٩	١٠٠		عالمية	
	١١٩	١٩٠	٦٧٧	٦	١٠٠		عالمية	

مهندس / م. محمد بن عبد الله العليوي
٢٠٢٥.٣.٢٧

مهندس / م. محمد بن عبد الله العليوي
٢٠٢٥.٣.٢٧

رئيس المشورة
م. محمد بن عبد الله العليوي
٢٠٢٥.٣.٢٧

٢٦٩

بسم الله الرحمن الرحيم
كشفت حصص

بالمشروع رقم تعيين المسوح ٤٥١ لمروحة
ناحية منشأة بيل
مركز بيل
محافظة القلمون

٦٦٩

م	اسم الحوض ورقمة	رقم القطعة			المسطح			اسم المالك	اسم المزارع
		كديستر	رمزية	س	ط	ف	نوع الزراعة		
١	البحيرة	١١٦	١١٦	٥			خالق الملاحة	صاحبة المزارع	
١		١١٤	١١٤	١٨			سعود السويدي		
٢		١١٣	١١٣	٥	٢		خالق الملاحة		
٣		١١٠	١١٠	٤	٤		محمد علي محمد شويخ		
٤		١٠٨	١٠٨	٩	٢		محمد جواد ابراهيم		
٤		١٠٨	١٠٨	١	٢		محمد السيد حبيب		
٤		١٠٦	١٠٦	١			محمد السيد حبيب		
٥		٤٨	٤٨	١٨			خالق الملاحة		
٥		١٠٤	١٠٤	١٨			خالق الملاحة		
٦		١٠٤	١٠٤	١٣	٢		محمد حبيب		
٧		١٠٢	١٠٢	١٣	٩		خالق الملاحة		
٨		٩٦	٩٦	٧	١٢		جمال ابراهيم		
٨		٩٨	٩٨	٢٢	٢		جمال ابراهيم		
٨		١٠٠	١٠٠	١٧	٢		جمال ابراهيم		
٩		٢٩	٢٩	٩	٧		محمد حبيب		
١٠		٢٨	٢٨	١٨	٧		خالق الملاحة		
١١		٧٠	٧٠	١٥	٧		خالق الملاحة		
١٢		٩٤	٩٤	١٧			خالق الملاحة		
١٣		٩٤	٩٤	١٥	٤		محمد حبيب		
١٤		٩٤	٩٤	١٥	٤		محمد حبيب		
		٩٤	٩٤	١٥	٨		خالق الملاحة		



القائم بالعمل
مديرية ضبط الامن
مدير المزرع
١١١٣ / ٢٠٢٥

٩٠٦
٦٦٩

بسم الله الرحمن الرحيم
كشفت حصير

بإسماء الملاك والمزارعين والراعات القائمة
تأخية مشاة بنا
محافظة التلبرجت
بالمشروع رقم ٦٦٩
مرکز بنا

رقم الحوض ورقمة	رقم القطعة		المسطح			اسم المالك	اسم المزارع
	كدمتر	رمزية	س	ط	ف		
١٥	٩٤	١٥٢	٩	٩	٩	خالد بن	ياسر بن محمد بن حوا
١٦	٨٢	١٥٦	٣	٣	٣	خالد بن	عبد السلام بن قنوع
١٧	٨٢	١٥٦	٤	٤	٤	خالد بن	فتحي بن محمد بن الجريسي
١٨	٨٢	١٥٦	١٨	١٨	١٨	خالد بن	محمد بن عبد السلام بن قنوع
١٩	٨٢	١٥٦	١٩	١٩	١٩	خالد بن	عبد البر بن محمد بن قنوع
٢٠	٨٢	١٥٦	٣	٣	٣	خالد بن	السيد عبد الرحمن بن رشيد
٢١	١٢٤	١٦٠	٦	٦	٦	خالد بن	السيد عبد الرحمن بن رشيد
٢٢	١٢٤	١٦٠	٩	٩	٩	خالد بن	خالد بن محمد بن رشيد
٢٣	١٢٤	١٦٠	١١	١١	١١	خالد بن	السيد محمد بن رشيد
٢٤	١٢٤	١٦٠	١١	١١	١١	خالد بن	محمد بن رشيد بن عبد الملك بن رشيد
٢٥	١٢٤	١٦٠	٥	٥	٥	خالد بن	عبد الله بن رشيد
٢٦	٨٠	٨٠	١٨	١٨	١٨	خالد بن	درويش بن عبد العزيز بن رشيد
٢٧	٨٠	٨٠	٧	٧	٧	خالد بن	رشيد بن محمد بن رشيد
٢٨	٨٠	٨٠	٧	٧	٧	خالد بن	رشيد بن محمد بن رشيد
٢٩	٨٢	١٥٦	١٩	١٩	١٩	خالد بن	درويش بن عبد العزيز بن رشيد
٣٠	٨٢	١٥٦	٤	٤	٤	خالد بن	محمد بن رشيد بن عبد الله بن رشيد
			٥	١٧		خالد بن	محمد بن رشيد



مهندس / مدير إدارة المخططات والبيانات
٢٠٢٥/١/١٠



مهندس / مدير إدارة المخططات والبيانات
٢٠٢٥/١/١٤




القائم بالعمل

محمد بن رشيد
٢٠٢٥/١/١٤

٩٠٧
٦٦٩

بسم الله الرحمن الرحيم
 كشف حصص
 بأسماء الملاك والمزارعين والزراعات القائمة
 بالمشروع رقم تنفيذ المرسوم (٤٥) طرود
 ناحية منشأة بنوا
 مركز بنوا
 محافظة التاييب

م	اسم الحوض ورقمة	رقم القطعة		المسطح			نوع الزراعة	اسم المالك	اسم المزارع
		كدستر	رمزية	س	ط	ف			
٢١	البريقة ١	٨٢	١٥٦	٦	١	-	قثع	فتوح المير عثمان	
٢٢		٨٢	١٥٦	٩	١	-	قثع	عبدعلي بن عبدالمعز	
٢٣		٨٢	١٥٦	١٠	٢	-	ببسيم	المير محمد بن محمد	
٢٤		٨٢	١٥٦	١٩	٣	-	ببسيم	سوق محمد بن محمد	
٢٥		٨٢	١٥٦	١٥	٥	-	ببسيم	بهنام بن عبدالمعز	
٢٦		٨٢	١٥٦	١١	٤	-	قثع	رنتة بن عبدالمعز	
٢٧		١٢٤	١٥٦	١٧	-	-	قثع	رنتة بن عبدالمعز	
٢٨		١٢٤	١٥٦	٤	-	-	قثع	عبدالمعز بن عبدالمعز	
٢٩		١٢٤	١٦٠	٢٣	٧	-	قثع	عبدالمعز بن عبدالمعز	
٣٠		١٢٤	١٦٠	١٧	٤	-	قثع	عبدالمعز بن عبدالمعز	
٣١		١٢٤	١٦٠	٨	١٠	-	قثع	شوارب بن عبدالمعز	
٣٢		١٢٤	١٦٠	١٣	٨	-	قثع	عبدالمعز بن عبدالمعز	
٣٣		١٢٤	١٦٠	١٨	٨	-	قثع	عبدالمعز بن عبدالمعز	
٣٤		١٢٤	١٦٠	١٤	١٥	-	قثع	عبدالمعز بن عبدالمعز	
٣٥		١٢٤	١٦٠	١٦	٦	-	قثع	عبدالمعز بن عبدالمعز	
٣٦		١٢٤	١٦٠	١٣	٢	-	قثع	عبدالمعز بن عبدالمعز	
٣٧		٩٤	١٥٣	١٢	٢	-	قثع	عبدالمعز بن عبدالمعز	
								عبدالمعز بن عبدالمعز	
		١٢٤	١٦٠	٦	١	-	قثع	عبدالمعز بن عبدالمعز	
		١٢٤	١٦٠	٤	١	-	قثع	عبدالمعز بن عبدالمعز	



٢١٥

بسم الله الرحمن الرحيم
كشفاً حصصاً

بالمشروع رقم ٦٦٩ لتعديل المروج اوع طرره ناحية مشاة بين

محافظة الكليوبية

مركز نجع

م	اسم الحوض ورقمة	رقم القطعة		المسطح			توصع الزراعة	اسم المالك	اسم المزارع
		كدستر	رمزية	س	ط	ف			
١	البيضة ١	٨٢	١٥٥	٢			حاجزة للزراعة	سيد عبد العليم فتوح	
٢		٨٢	١٥٥	٢	٧٠		بها	سيد احمد عثمان البرهوي	
٣		٨٢	١٥٥	١	٢٦		بها	عبد الرؤوف عبد الرحمن	
٤		٨٢	١٥٥	١	٧٥		بها	فريد عبد الرحمن عبد الرؤوف	
٥		٨٢	١٥٥	١	٣٥		بها	بلاحة عبد الرحمن سيد	وكبر عبد البر
٥		٨٢	١٥٥	٥	١٠		بها	بلاحة عبد الرحمن سيد	عجائزى
٦		٨٢	١٥٥	٢	٥٥		بها	علاء سيد ابونوار	
٦		٨٢	١٥٥	٣	٣٥		بها	علاء سيد ابونوار	علاء سيد ابونوار
٧	١٧	٨٢	١٥٥	٢	٢٧		بها	محمد باقى احمد	
٨		١٤٦	١٥٤	٥	١٥		بها	تامر توفيق صبر محمد	
٩		١٤٦	١٥٨	١	١٧		بها	مديحة كادوتى محمد	
١٠		٩٣	١٥١	١٠	٢١		بها	ادلاء توفيق محمد	
١١		٩١	١٤٩	١	٢٩		بها	طارق توفيق محمد	
١٢		٨٨	١٤٧	١	١٢		بها	ريهان بركات محمد عبدالعزيز محمد	
١٣		١١١	١١١	١	١١		بها	محمد صلاح محمد عبدالعزيز محمد	
١٤		٤٤	١٤١	٥	٥٦		بها	محمد صلاح محمد عبدالعزيز محمد	
١٥		٧٩	١٤٣	٢١	١٥٥		بها	محمد صلاح محمد عبدالعزيز محمد	
		٧٨	١٤٥	٢٢	٧٦		بها	محمد صالح محمد عبدالعزيز محمد	
		٦٨	١٦٤	٢	٢٥		بها	محمد صلاح محمد عبدالعزيز محمد	
		٦٦	١٦٥	٥	٢٨		بها	محمد صلاح محمد عبدالعزيز محمد	

مهندس / محمد صلاح محمد عبدالعزيز محمد
مهندس / محمد صلاح محمد عبدالعزيز محمد

وكيل القسم

رئيس المشروعات

القائم بالعمل



محمد صلاح محمد عبدالعزيز محمد
محمد صلاح محمد عبدالعزيز محمد
١٢/٧/٢٠٢٥

٩-٩
٦٦٩

وزارة الموارد المائية والرى

الهيئة المصرية للمساحة

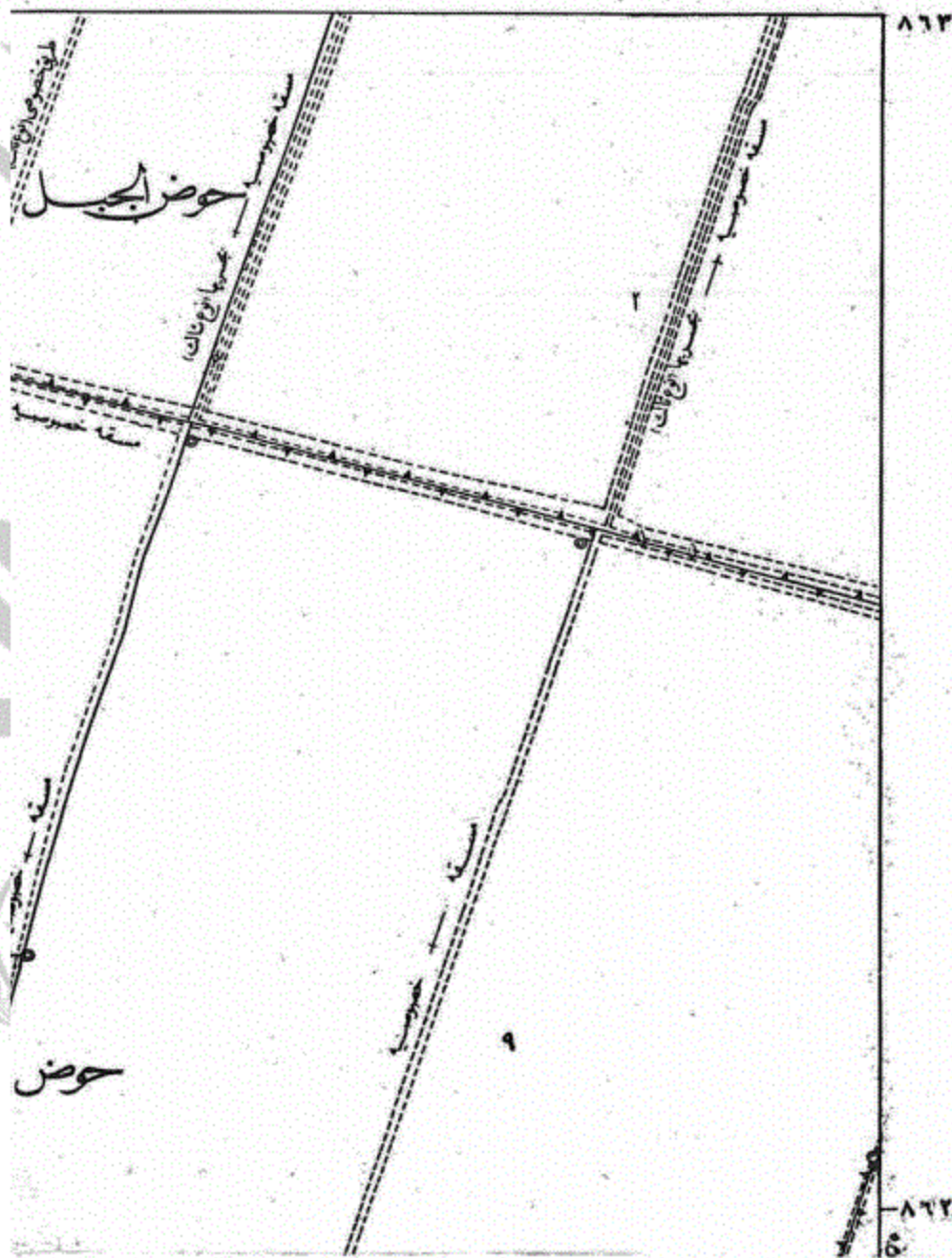
كشورائط مباحة

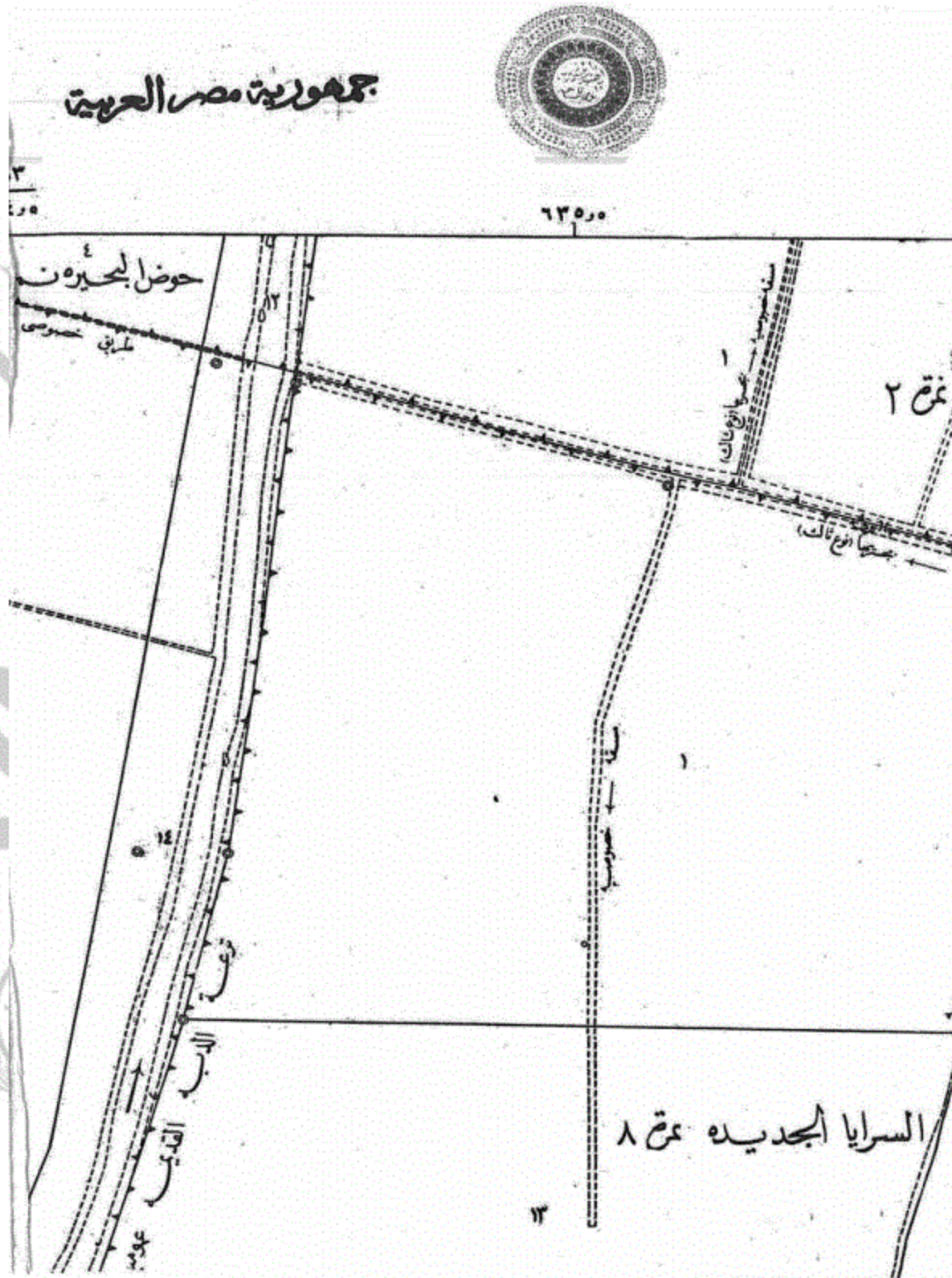
بلديات: إقليم العمام - إدارة بيبيج - الإسماعيلية

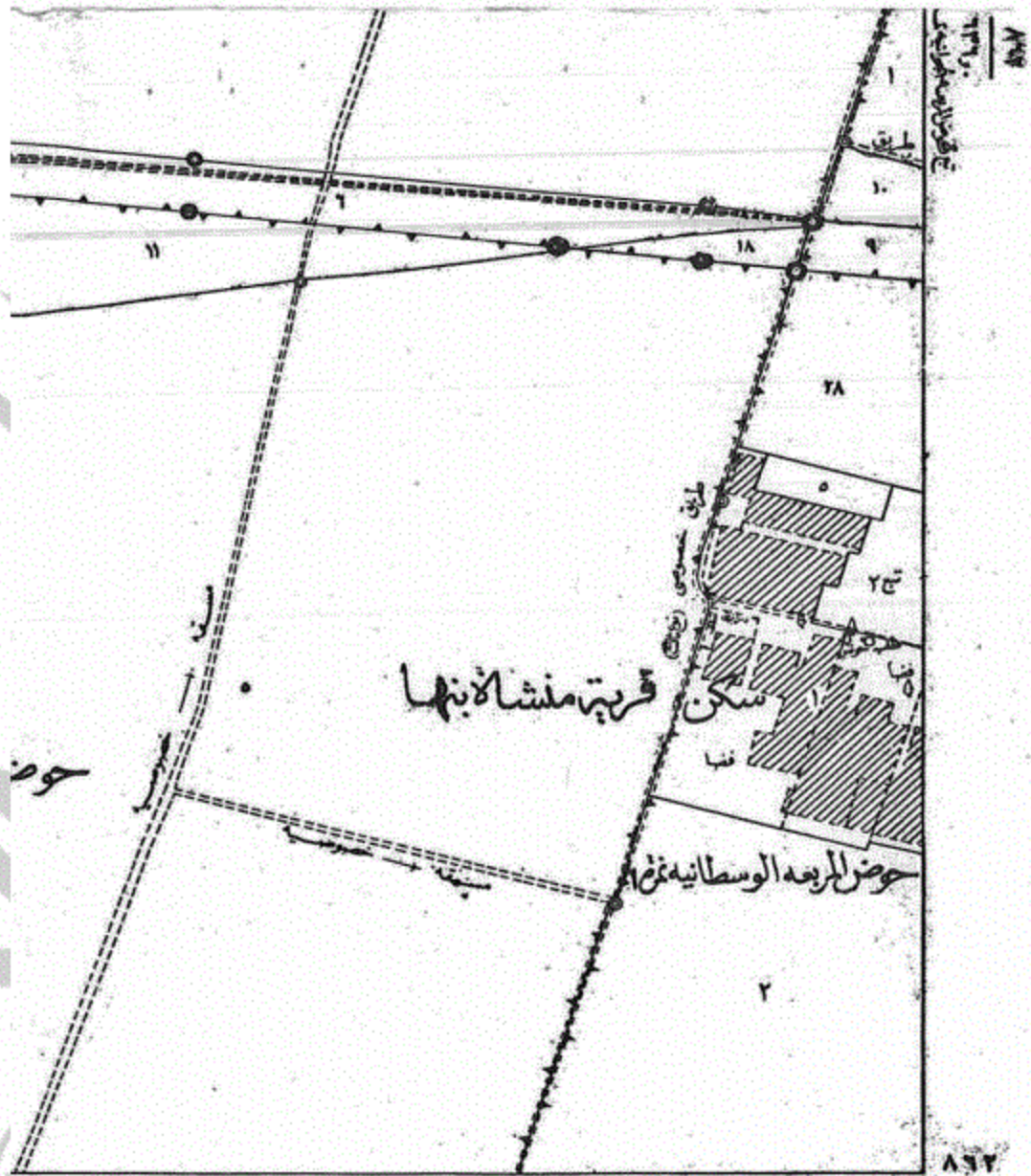


لوحة ١٦٢
٦٣٤,٥

٦٣٦٠

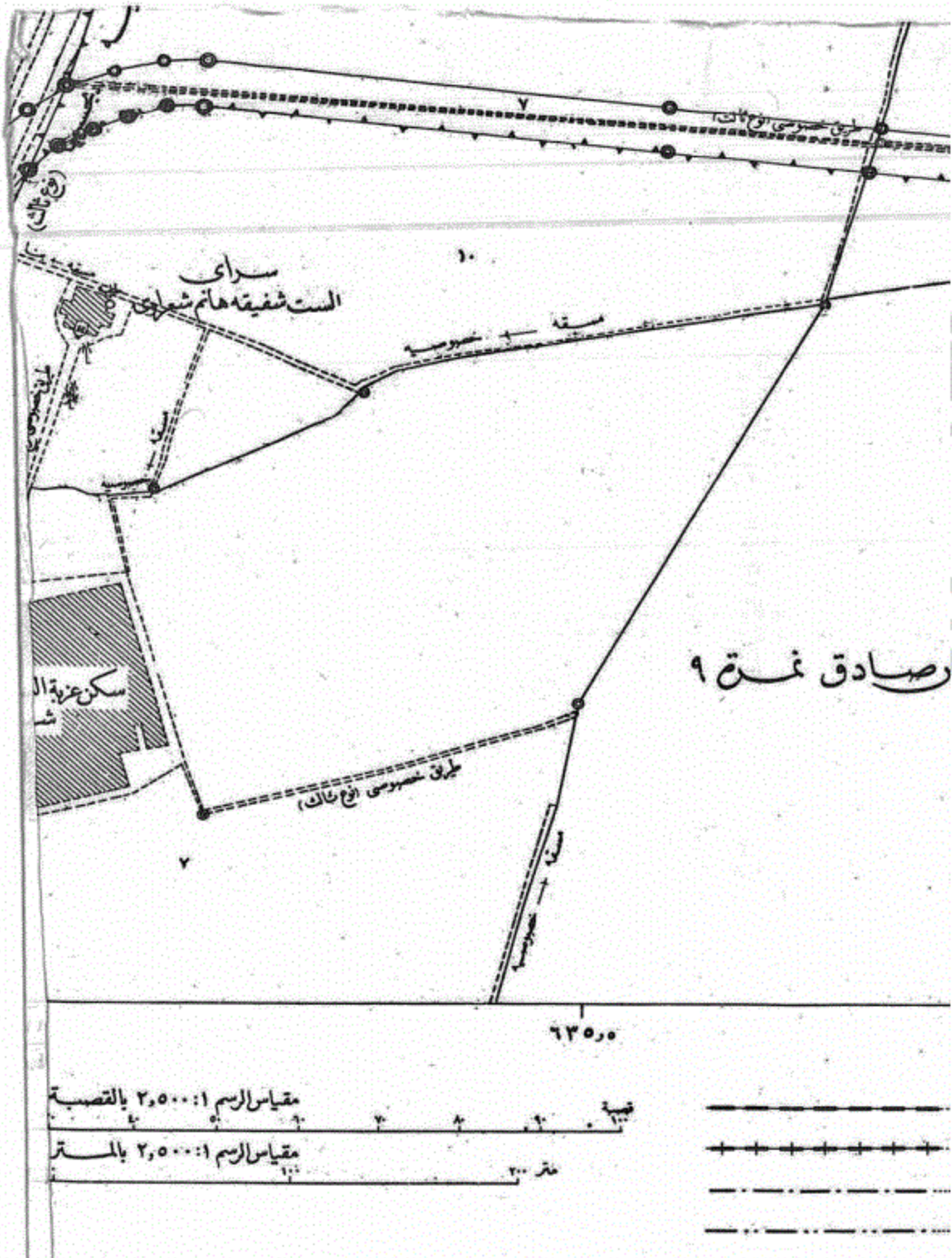






هذه الخريطة لا يجوز تداولها أو نسخها أو أحداث أي تعديلات بها
إلا بموجب تصريح من الهيئة المصرية العامة للمساحة
وجميع الحقوق محفوظة للهيئة بموجب القانون ٨٢ لسنة ٢٠٠٢
طبعت بمطبع الهيئة سنة ٢٠١٢ (١١٢ / ٢٠٩٢/٢٣)

حدود المراكز	→	محدودنا صلب للقطع
المناطقات	→	والتي من الناحية ما كان يكون من الممارا الطير فطافية)
حوائط الاملاك	→	بمسار الطير ورافية
المدن	→	حدود الأحرار
	→	التسوية



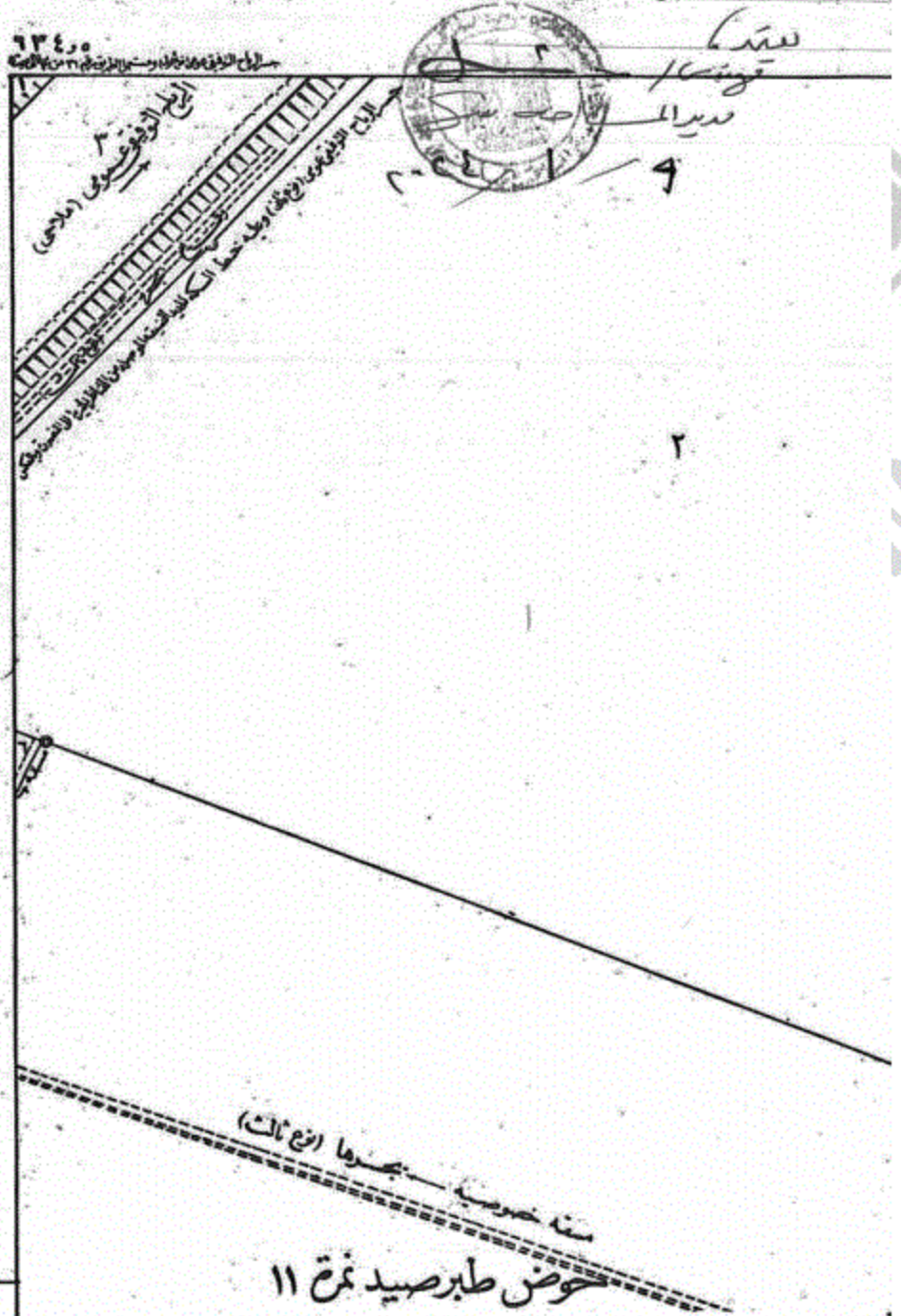
مخطط الرسم
 ١- المرسوم بالذبح تقديراً للمشروع رقم ٤٥١ طرفه
 (مدرسة الريح التوفيقية) الصادر له القرار
 مقياس ١:٢,٥٠٠
 وتمتد فترة الاعتراضات في ٣/١٢/٢٠٢٤
 محافظة القليوبية
 ٢- المطلوب صدور قرار وزاري
 ٣- المطلب

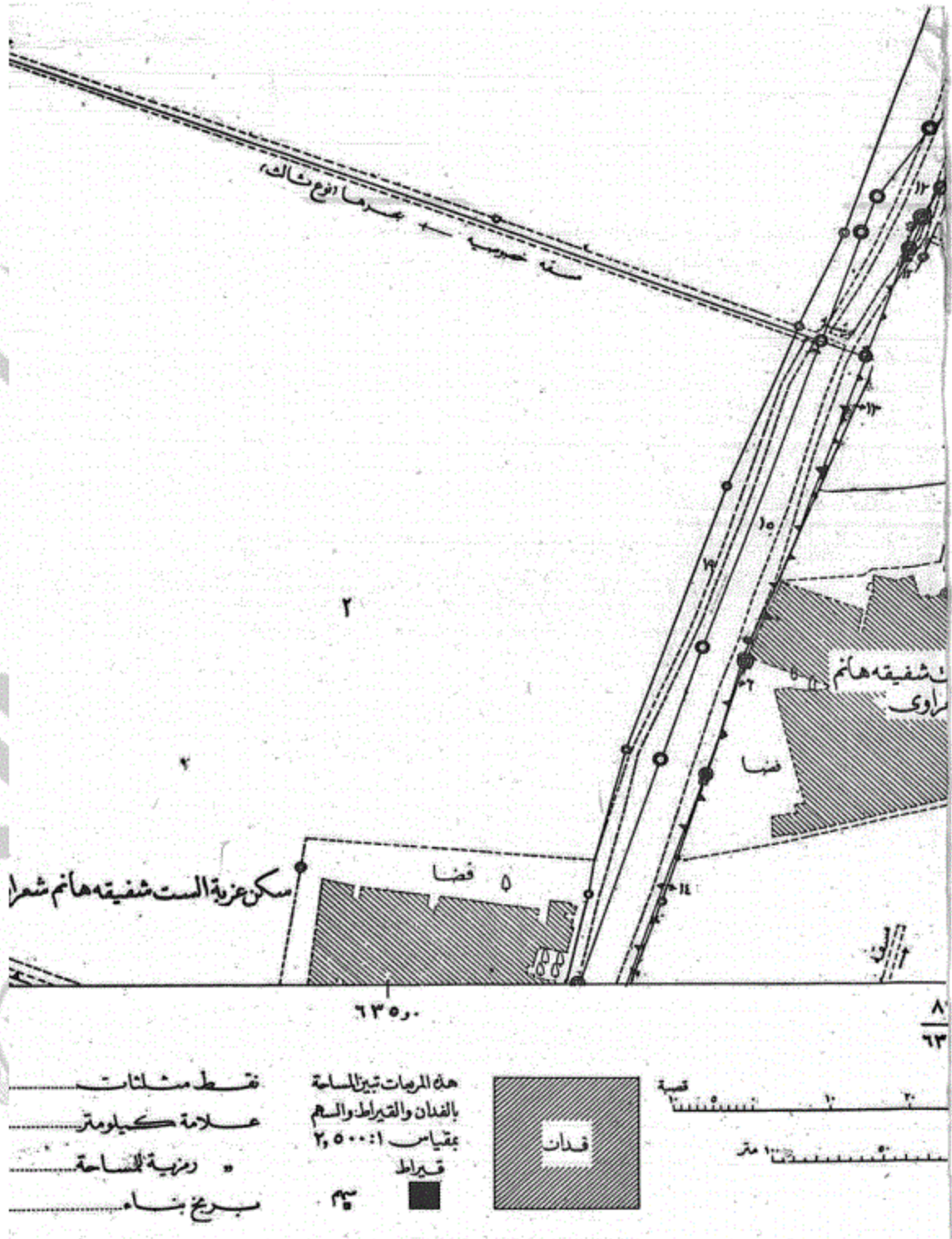


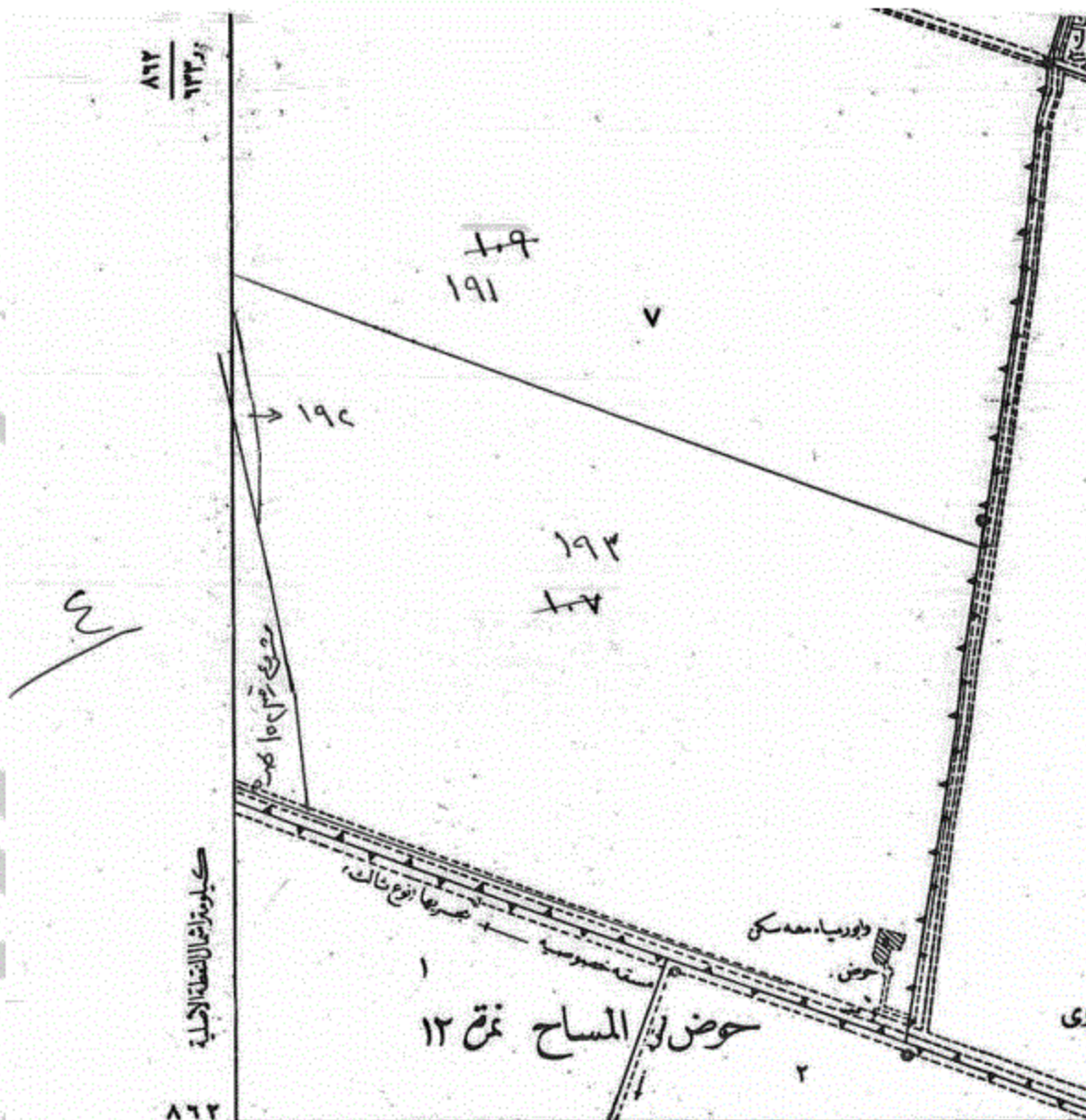
حوض الفينونمة ١٠

تأصيل من الأمانة
تم ١٣٨١ هـ - وبدأ العمل في ١٤/١٢/٢٠٢٤ وينتهي في ١٩/١/٢٠٢٥

بيت مركزينها قديتا مفتاة بنها







٨٦٢

٦٣٤٠٥ كيلومتر شرق النقطة الأصلية

مسحت سنة ١٩٣٣

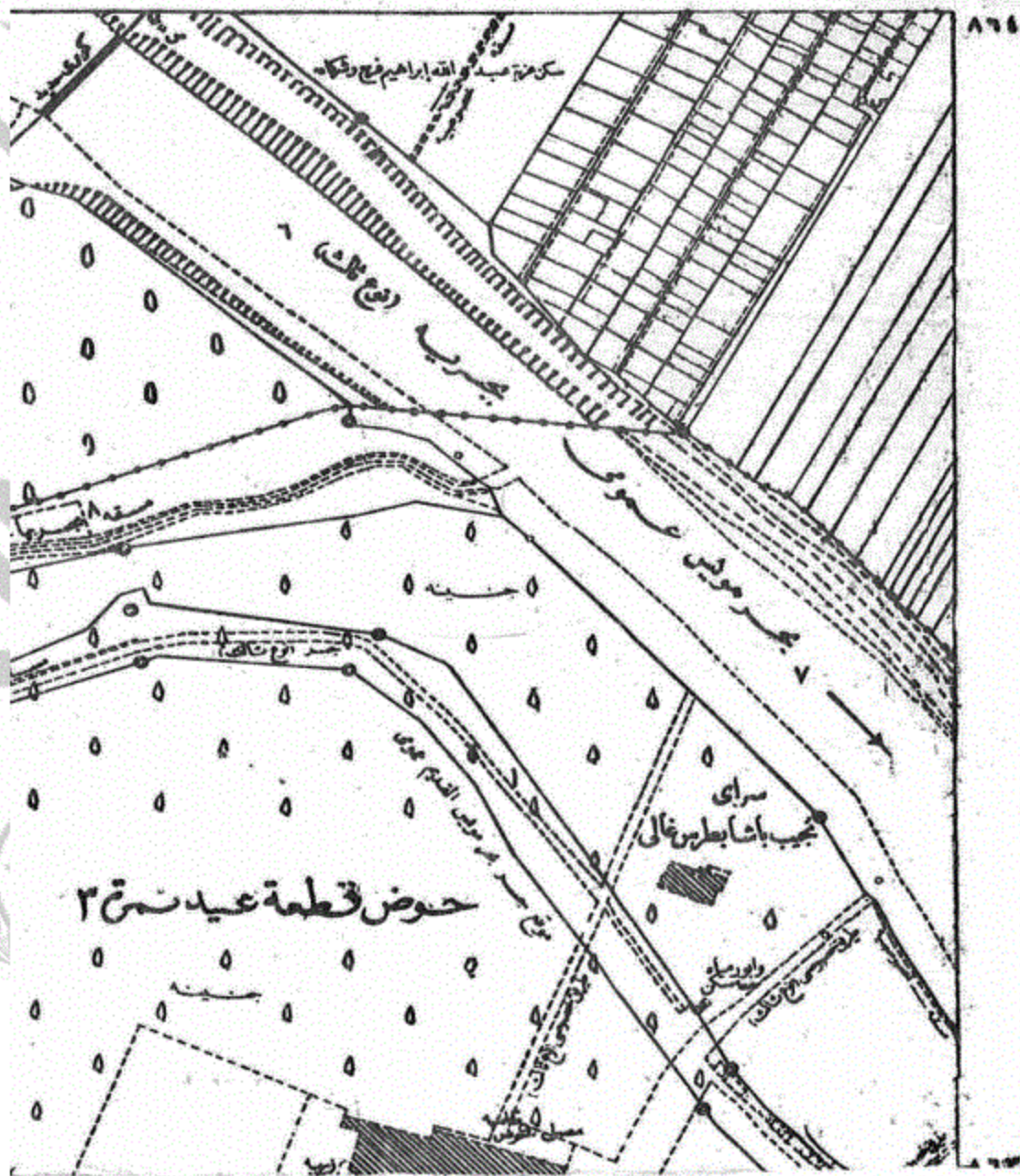
<p>====</p> <p>====</p> <p>====</p> <p>====</p>	<p>مسكك حاد بالحكومة المزروية</p> <p>المفردة</p> <p>الإضافية</p> <p>سبرنج ماسنورة</p>	<p>▲</p> <p>▲</p> <p>●</p> <p>○</p>	<p>دوية قانية</p> <p>دوية قانية</p> <p>دوية قانية</p> <p>سبرنج ماسنورة</p>
---	---	-------------------------------------	--

وزارة الموارد المائية والري
الهيئة المصرية للمساحة
مسرانات بمساحة
١٤٠٠ - ١٤٠١ - ١٤٠٢ - ١٤٠٣ - ١٤٠٤ - ١٤٠٥ - ١٤٠٦ - ١٤٠٧ - ١٤٠٨ - ١٤٠٩ - ١٤١٠ - ١٤١١ - ١٤١٢ - ١٤١٣ - ١٤١٤ - ١٤١٥ - ١٤١٦ - ١٤١٧ - ١٤١٨ - ١٤١٩ - ١٤٢٠ - ١٤٢١ - ١٤٢٢ - ١٤٢٣ - ١٤٢٤ - ١٤٢٥ - ١٤٢٦ - ١٤٢٧ - ١٤٢٨ - ١٤٢٩ - ١٤٣٠ - ١٤٣١ - ١٤٣٢ - ١٤٣٣ - ١٤٣٤ - ١٤٣٥ - ١٤٣٦ - ١٤٣٧ - ١٤٣٨ - ١٤٣٩ - ١٤٤٠ - ١٤٤١ - ١٤٤٢ - ١٤٤٣ - ١٤٤٤ - ١٤٤٥ - ١٤٤٦ - ١٤٤٧ - ١٤٤٨ - ١٤٤٩ - ١٤٥٠ - ١٤٥١ - ١٤٥٢ - ١٤٥٣ - ١٤٥٤ - ١٤٥٥ - ١٤٥٦ - ١٤٥٧ - ١٤٥٨ - ١٤٥٩ - ١٤٦٠ - ١٤٦١ - ١٤٦٢ - ١٤٦٣ - ١٤٦٤ - ١٤٦٥ - ١٤٦٦ - ١٤٦٧ - ١٤٦٨ - ١٤٦٩ - ١٤٧٠ - ١٤٧١ - ١٤٧٢ - ١٤٧٣ - ١٤٧٤ - ١٤٧٥ - ١٤٧٦ - ١٤٧٧ - ١٤٧٨ - ١٤٧٩ - ١٤٨٠ - ١٤٨١ - ١٤٨٢ - ١٤٨٣ - ١٤٨٤ - ١٤٨٥ - ١٤٨٦ - ١٤٨٧ - ١٤٨٨ - ١٤٨٩ - ١٤٩٠ - ١٤٩١ - ١٤٩٢ - ١٤٩٣ - ١٤٩٤ - ١٤٩٥ - ١٤٩٦ - ١٤٩٧ - ١٤٩٨ - ١٤٩٩ - ١٥٠٠



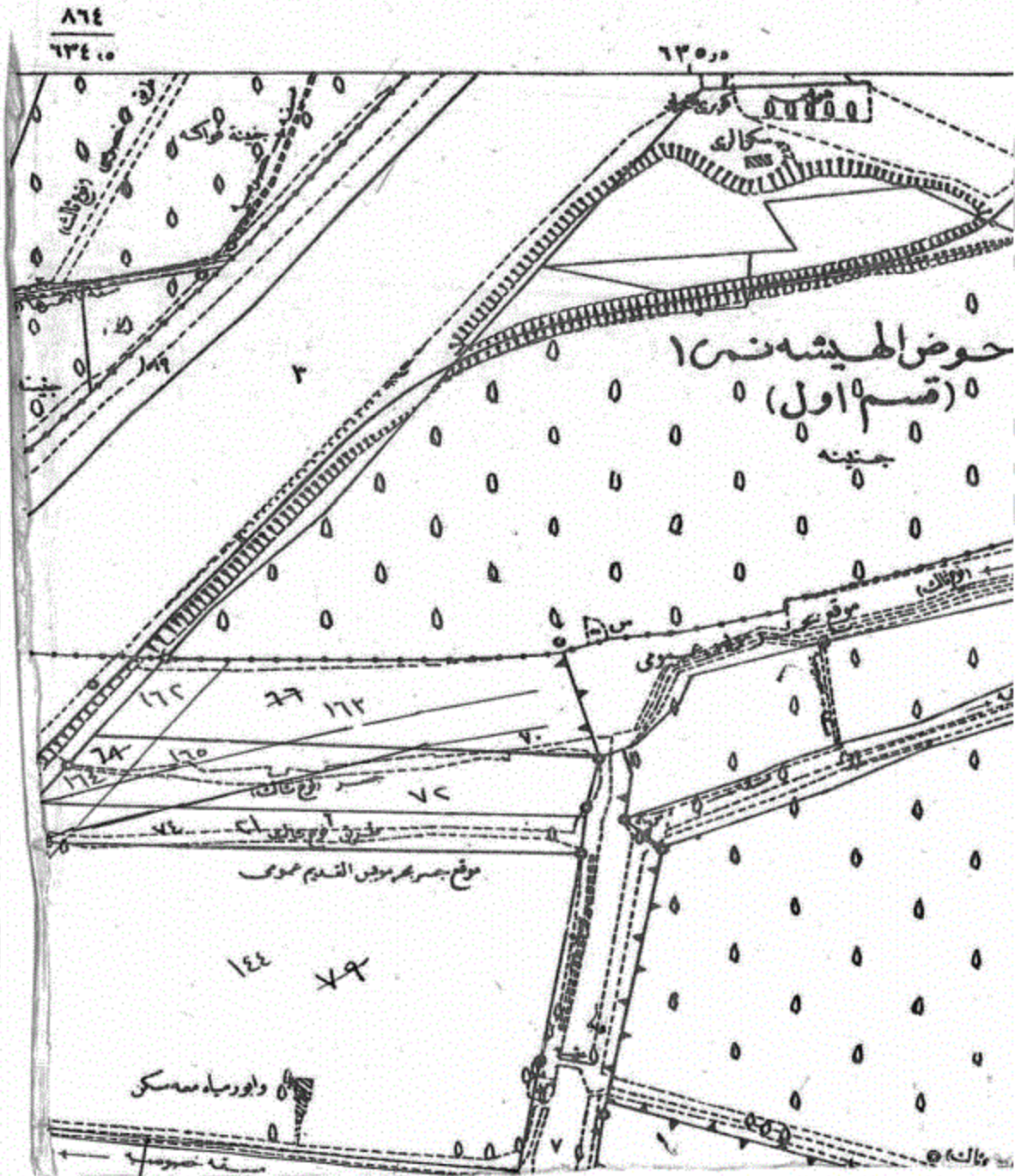
لوحة ٨٦٣
٦٣٤٥٠

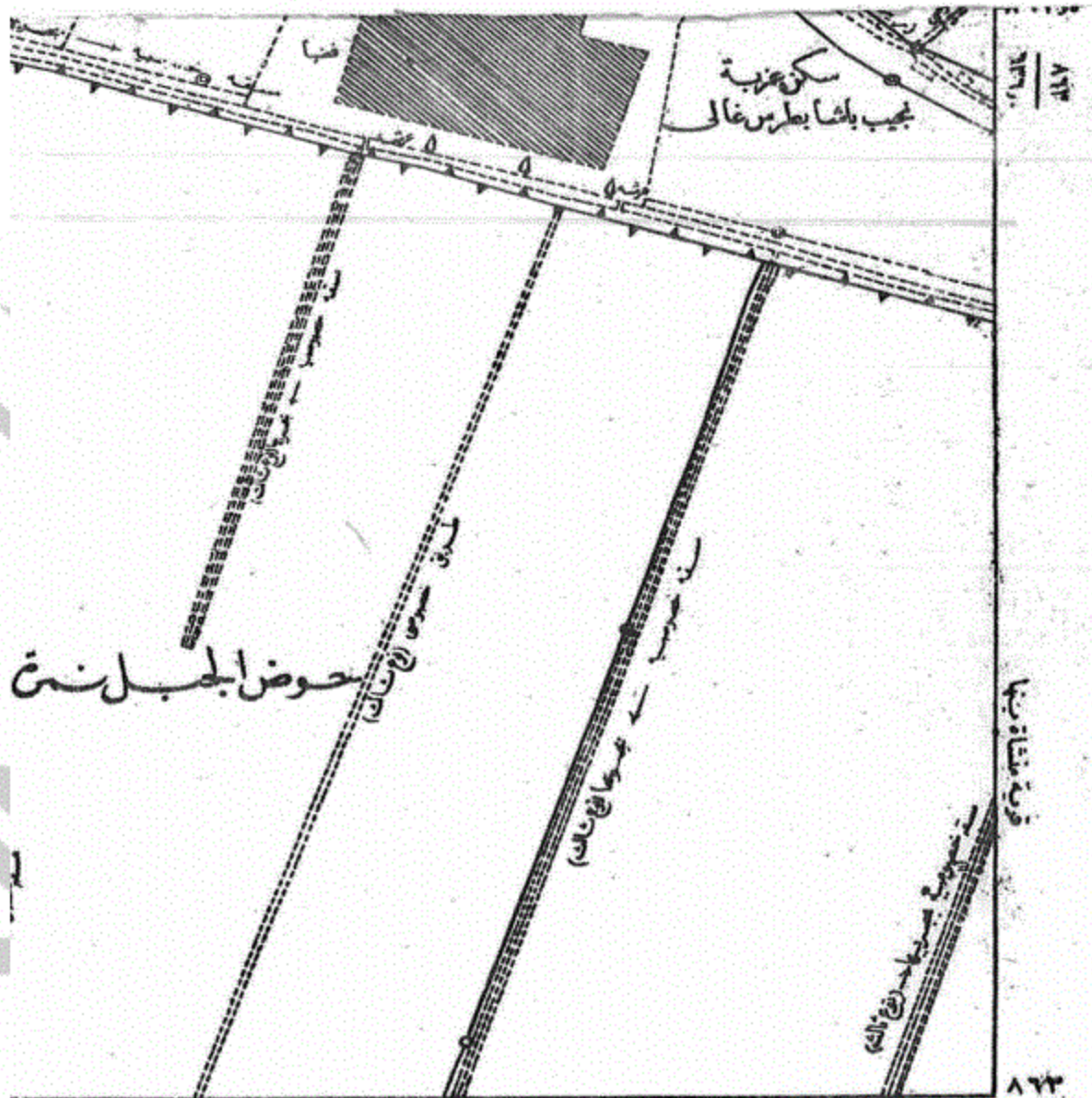
قرية كفرالأرضين



١٥

جمهورية مصر العربية

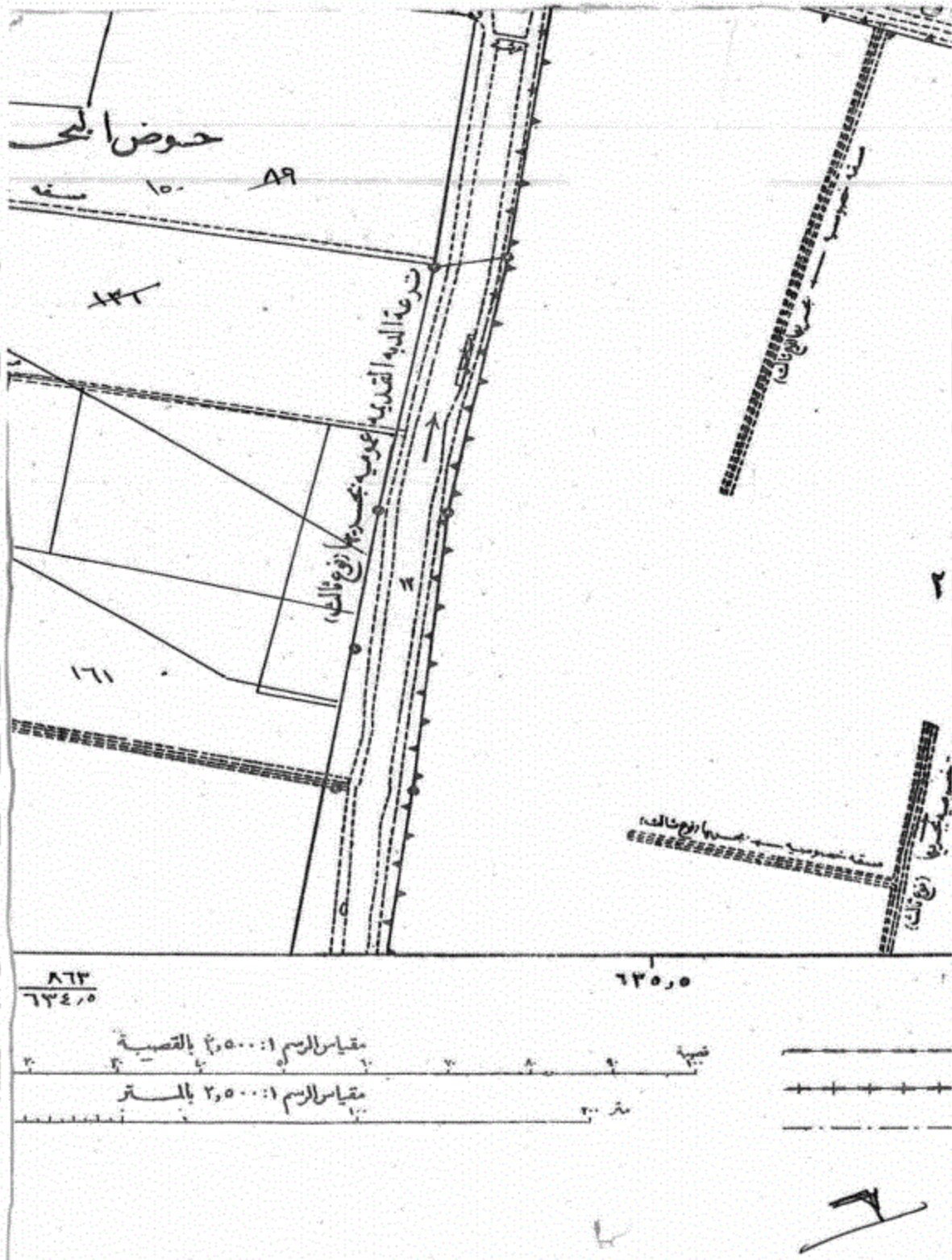




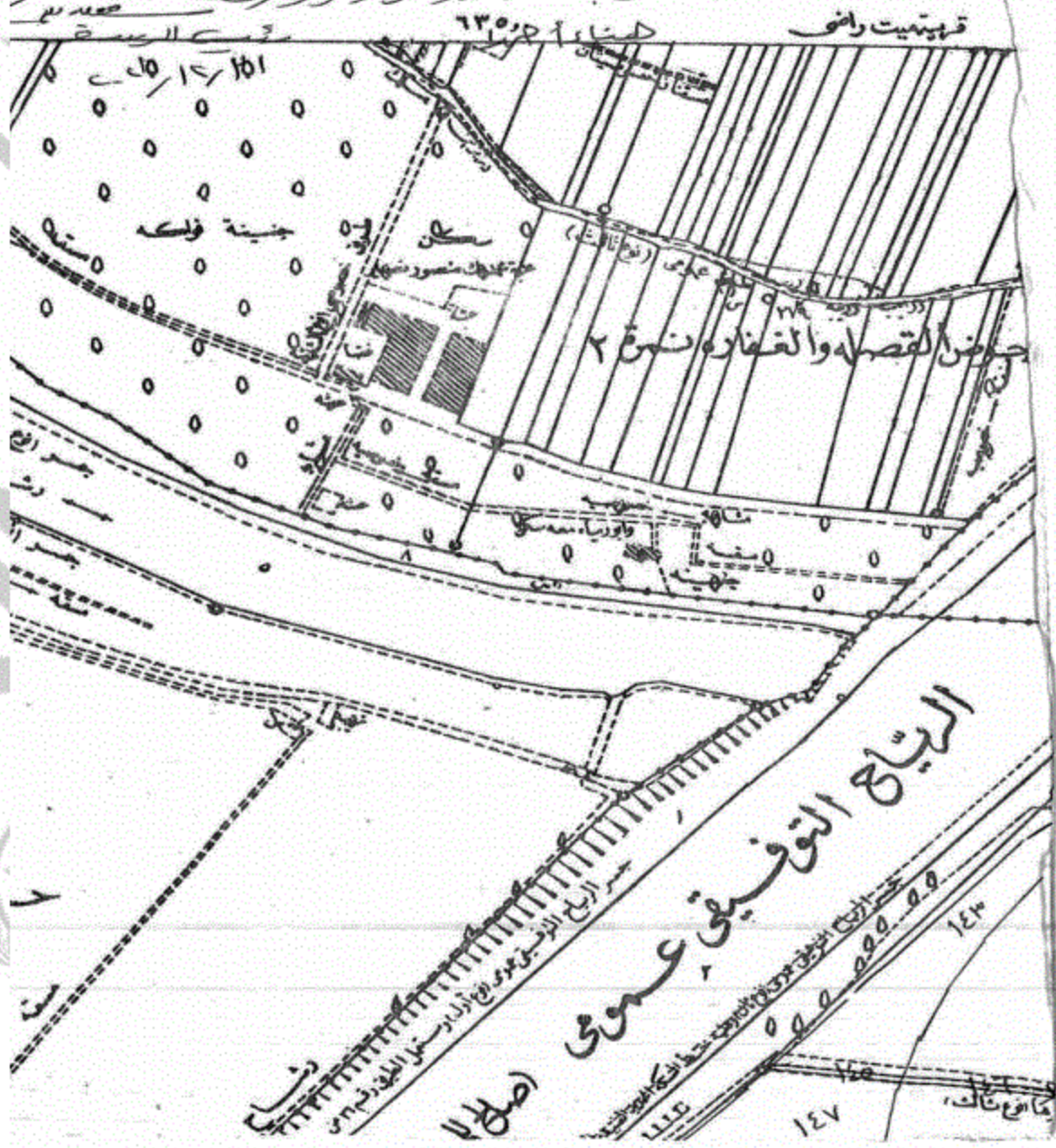
هذه الخريطة لا يجوز تداولها أو نسخها أو إحداث أي تعديلات بها
إلا بموجب تصريح من الهيئة المصرية العامة للمساحة
ويصيح الحقوق محفوظة للهيئة بموجب القانون ٨٢ لسنة ٢٠٠٢
معدت بمقتضى الهيئة سنة ٢٠١٠ (٧٤ / ١٣١ / ٢٠١١)

٦٣٦٠

حدود المراكز	-----	حدود أصل القطع التي كانت هي التي كانت من الملاك القديم (البريد)
الحافظات	-----	حدود البلدية
عوائد الاملاك	-----	حدود الأراضى التى



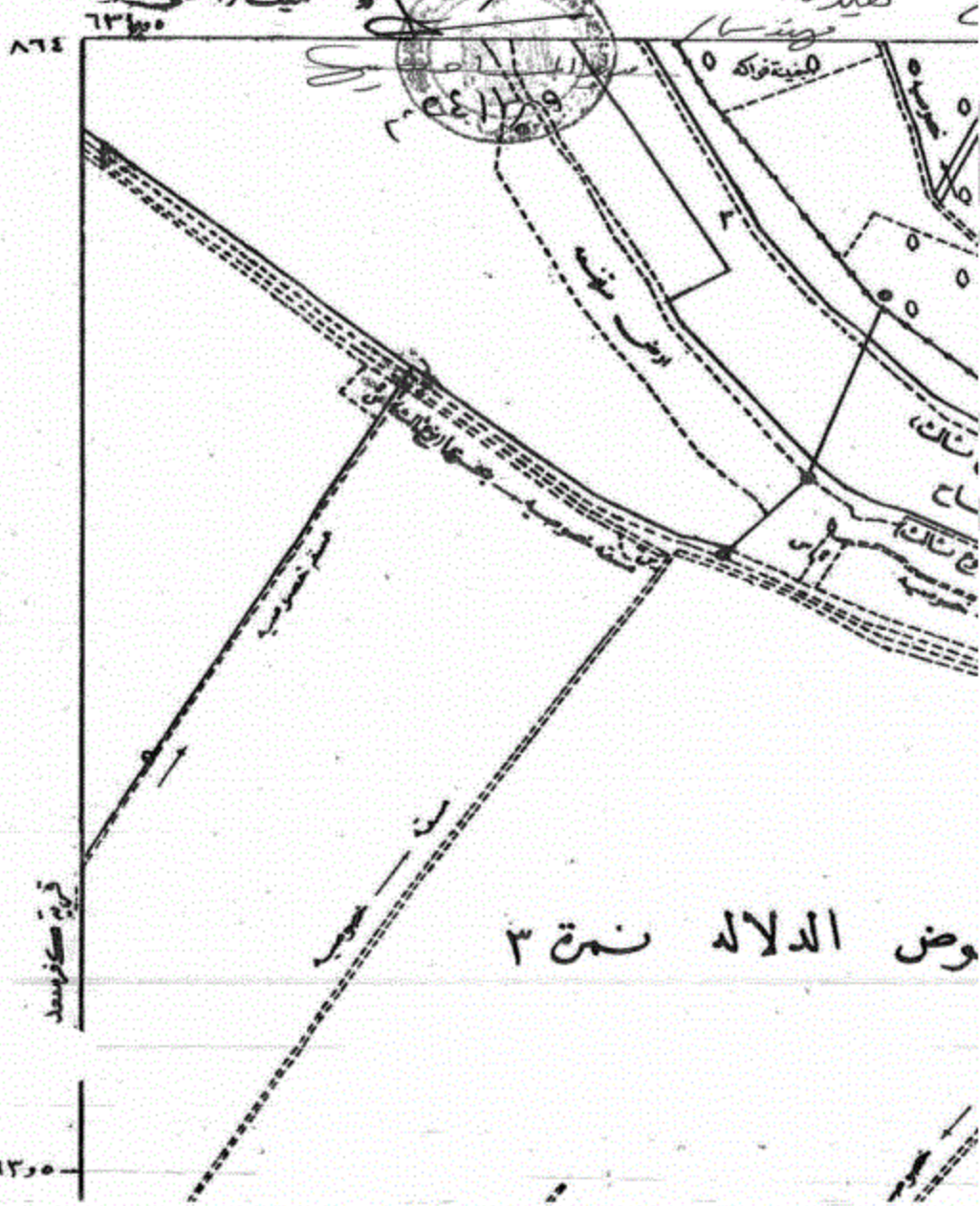
مخطط الرياح - المرسم بالشمس بقابل الموضع رقم ٤٥١
 موضع إنشاء نهر سد صمد الرياح التو
 (١: ٢,٥٠٠) وسنود فدة الاعتراضات في ٢٠١٣/١٢/٢٤
 محافظتنا القليوبية
 المطلوب صدور قرار وزاري -
 صدر في



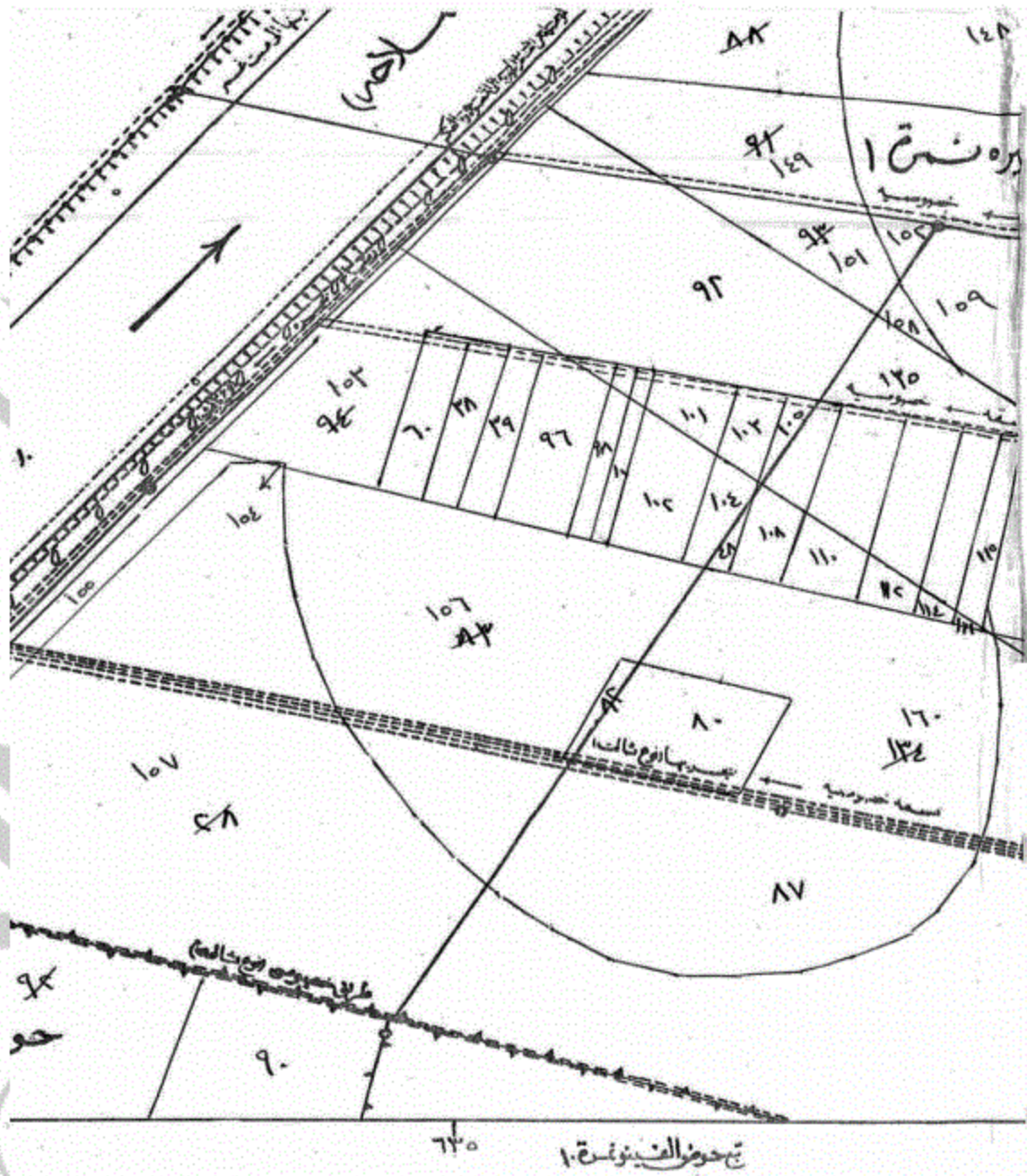
طرفة نياصه سنة ١٩٥٠ بكي الصادر لة القرار رقم ١٣٨ ل ١٩٥١
قنعة وبيد العرصة والشرف في ١٩٥١ / ١٤ / ١٥٣٣ / ٥٥٤١ / ١٩

قرية كفلا الأربعين
كفر سعد
منشأة بينها
ميت راضية

مركز بنها



١/٢

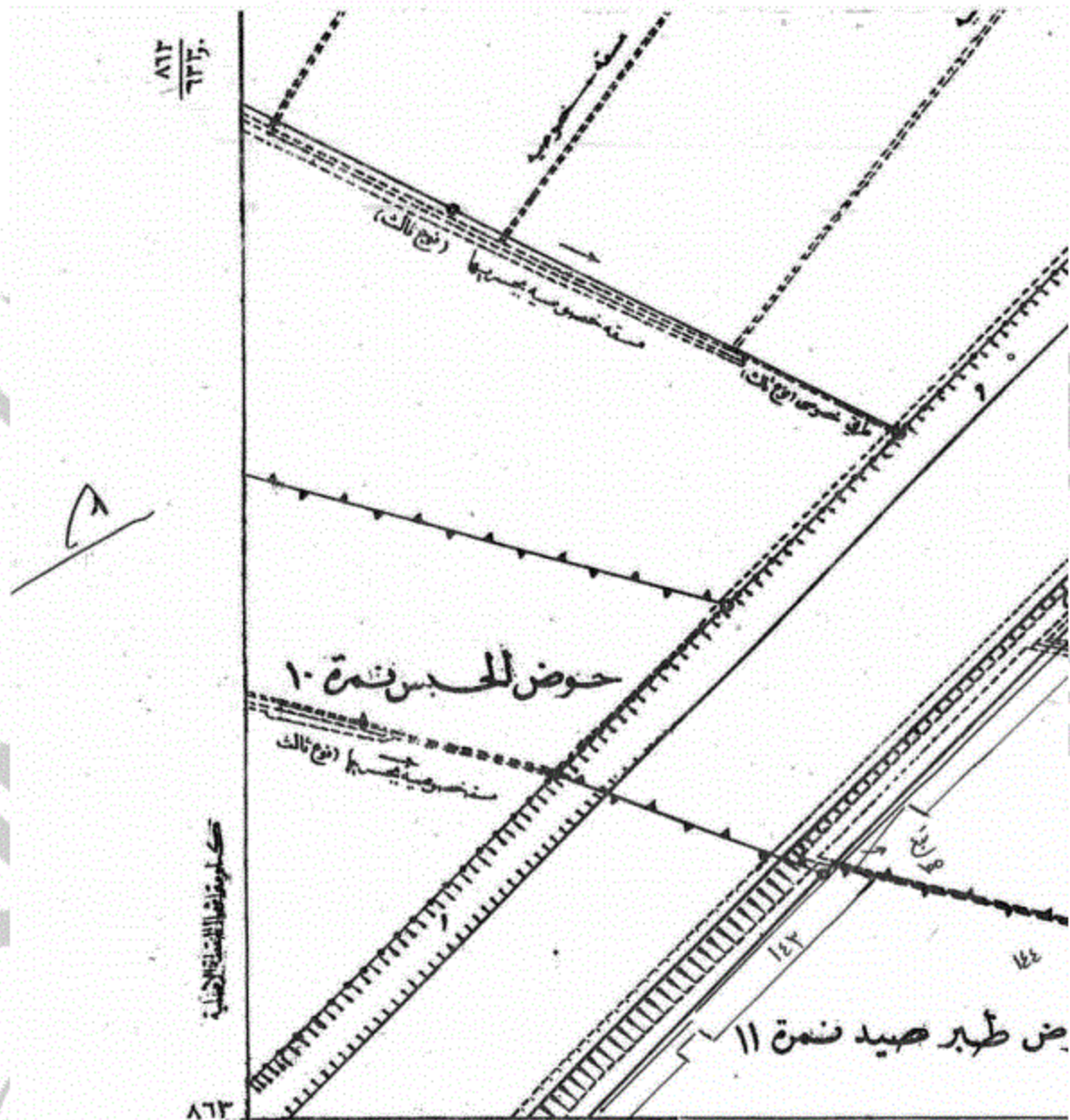


نقطه لثابتة
 علامة كيلومتر
 " روضة للساحة
 سبخة

هذه المربعات تميز المساحة
 بالأفدان والقطراط والسم
 بقياس ١:٢,٥٠٠
 قطراط

قربان

نسبة
 ١:١٠٠
 متر



كلورنة في المنطقة الأخرى • و ٦٣٤

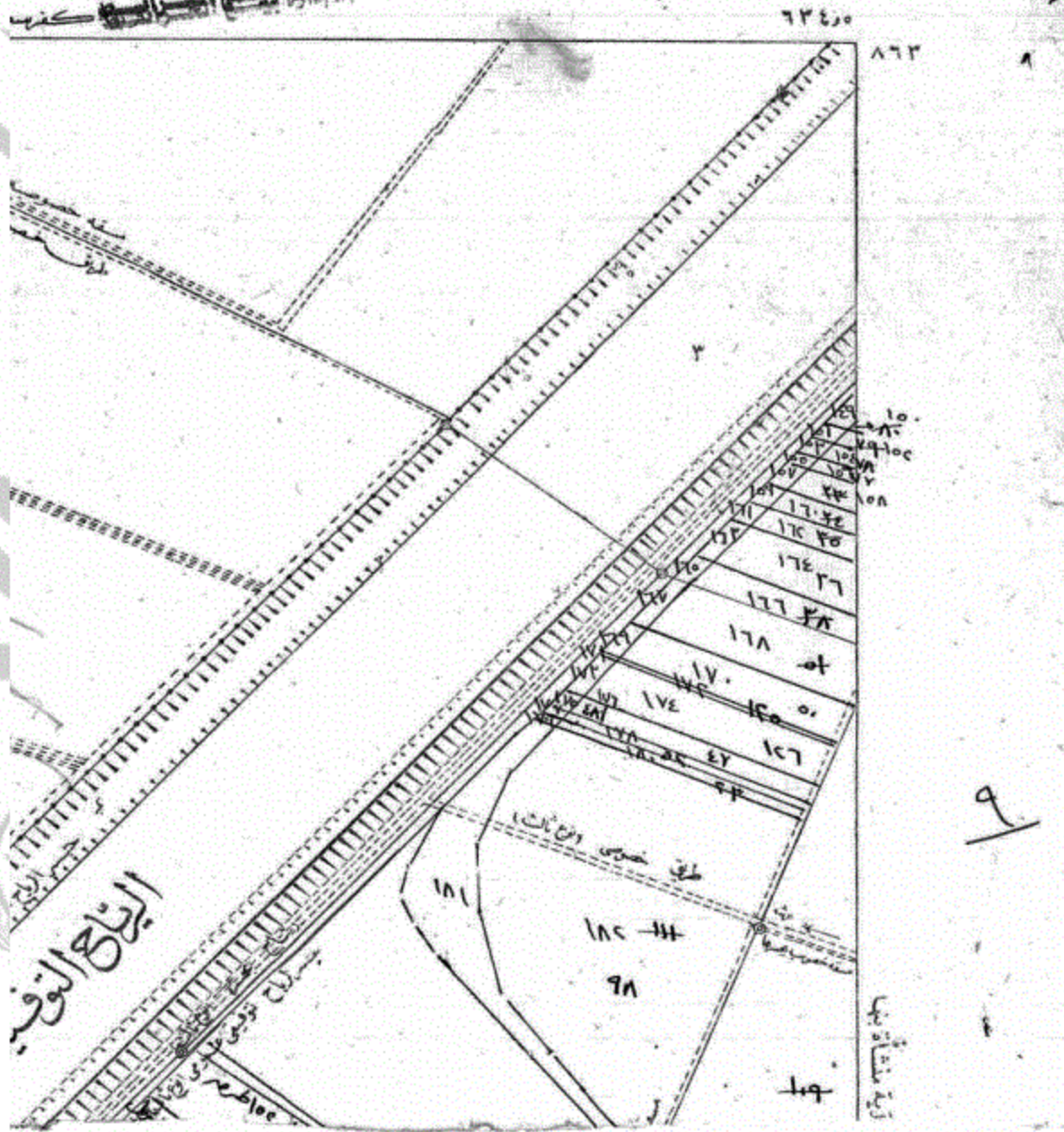
مسح ٢٣-١٩٣٤

- | | |
|---|---|
| <p>سكك حديد الحكومة المزروعة</p> <p>سكك المفردة</p> <p>سكك الإضافية</p> <p>سكك مساسرة</p> | <p>أرض دولة</p> <p>أرض خاصة</p> <p>سكك</p> <p>سكك</p> |
|---|---|

وزارة الموارد المائية والري
 الهيئة المصرية للمساحة
 خزانة مبيعات
 إدارة المساحة - إدارة المساحة



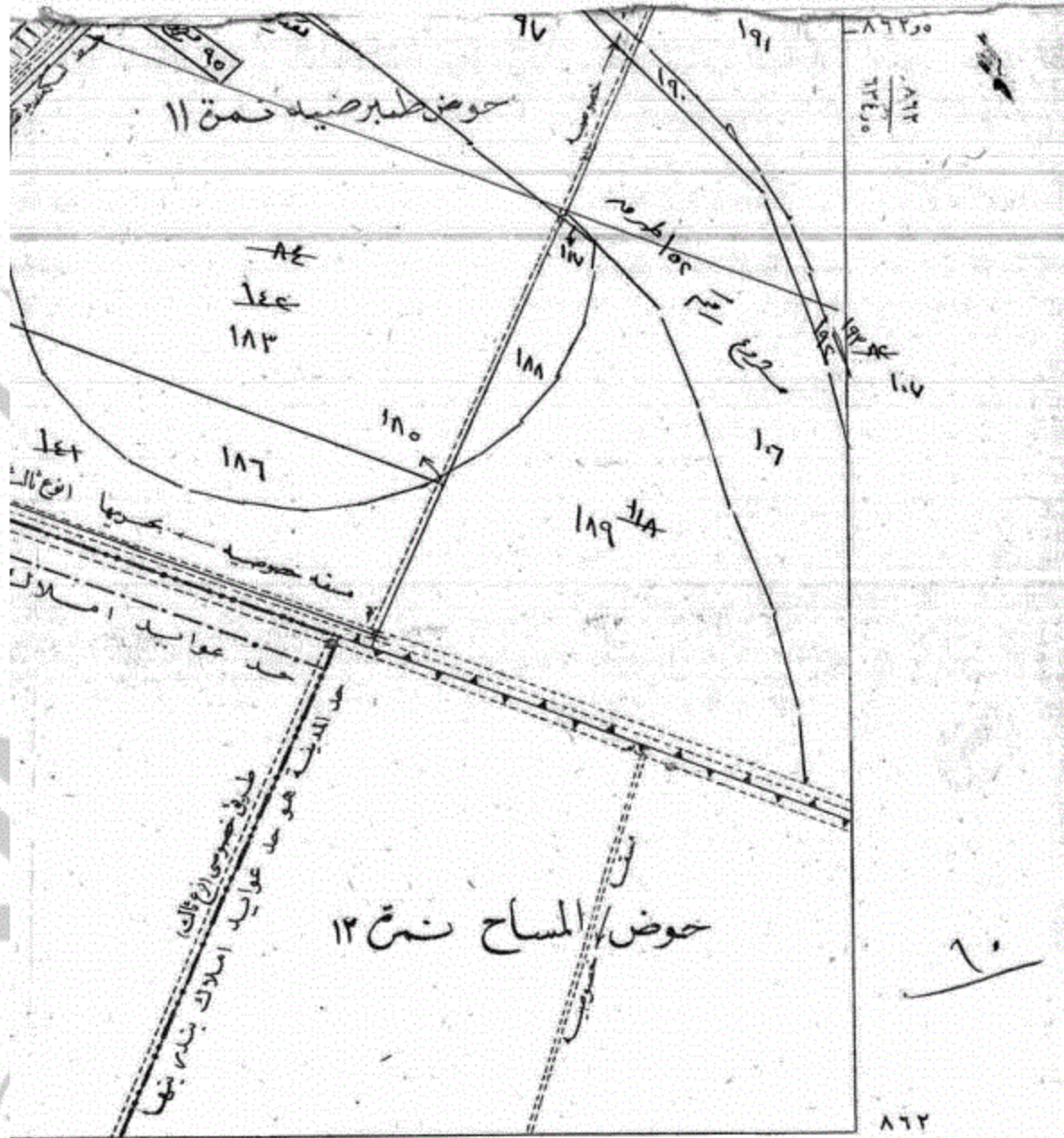
لوحة ٨٦٢
 ٦٣٣٣٠



٩

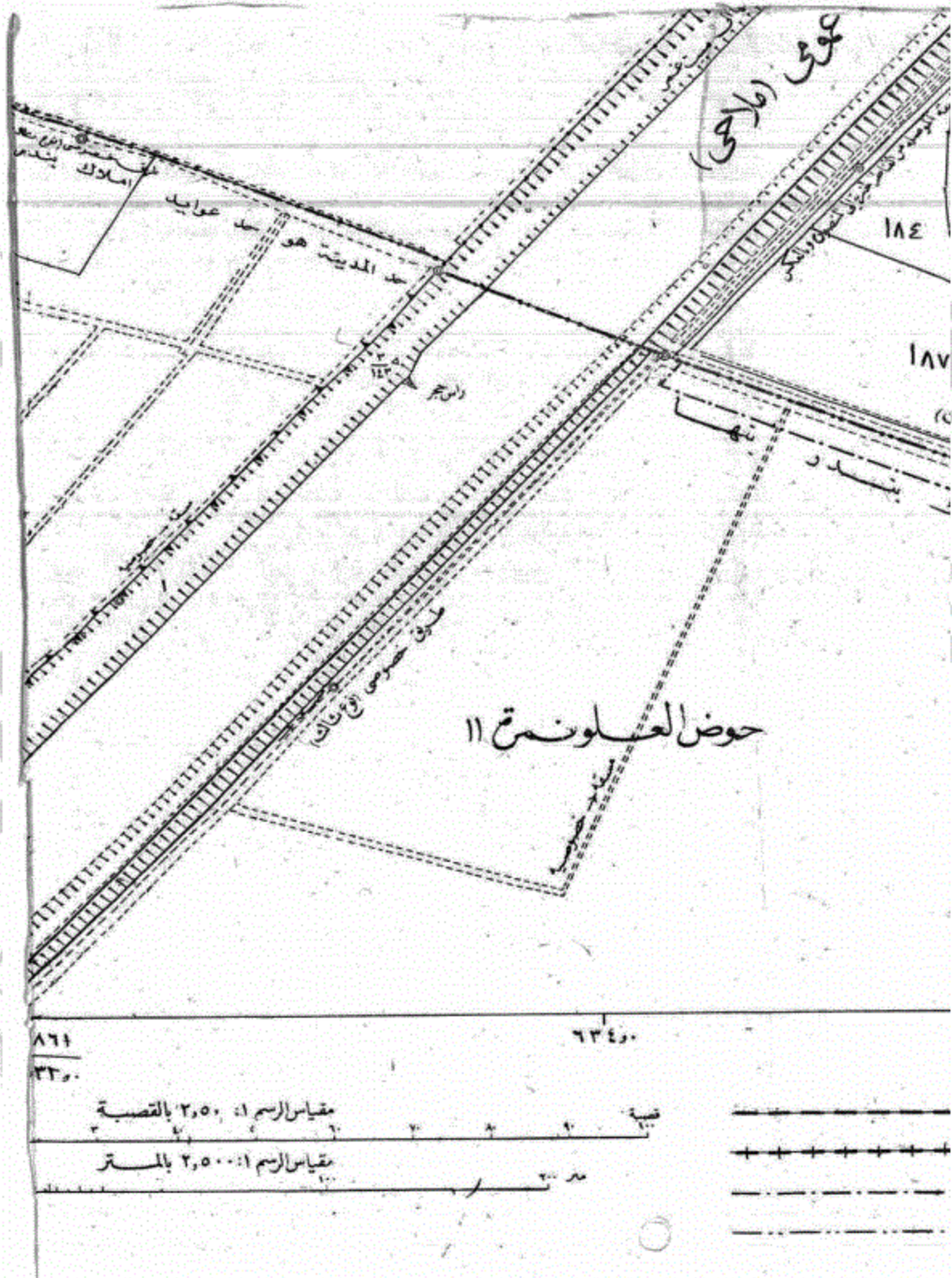
البياح الوفير

أرضية منشأة بيها



هذه الخريطة لا يجوز تداولها أو نسخها أو إحداث أي تعديلات بها
إلا بموجب تصريح من الهيئة المصرية العامة للمساحة
وجميع الحقوق محفوظة للهيئة بموجب القانون ٨٢ لسنة ٢٠٠٢
طبعت بمطابع الهيئة سنة ٢٠١٠ (٢٠١٢/٢٣/٠)

حدود المراكب	حد فاصل للقطع (البيوت القديمة يمكن يكون من الممارات الطبوغرافية)
الحدود المأهولة	معايير الطبوغرافية
عوائد الأملاك	حدود الأحواض
الحدود	القرب



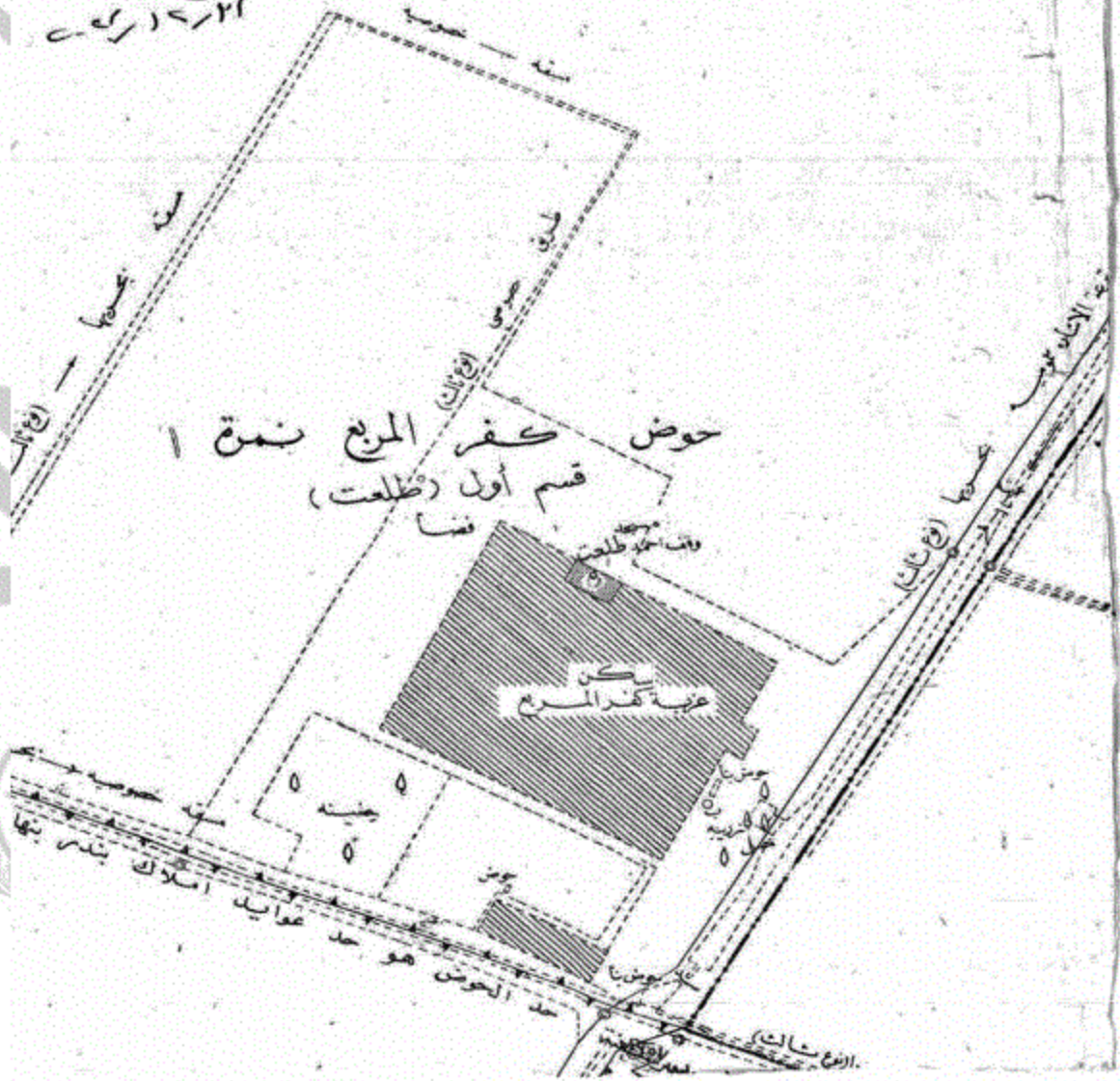
محرطت - ١ - المرسوم رقم ٢٣٣٠
 مرسوم عدد ٢٣٣٠ الصادر في ٢٧ مارس ٢٠٢٥
 وتنشر فترة الاعتراضات في ٣ / ٤ / ٢٠٢٤

اس ١ : ٢,٥٠٠

محافظة القليوبية

٢ - المطلوب صدور قرار وزير

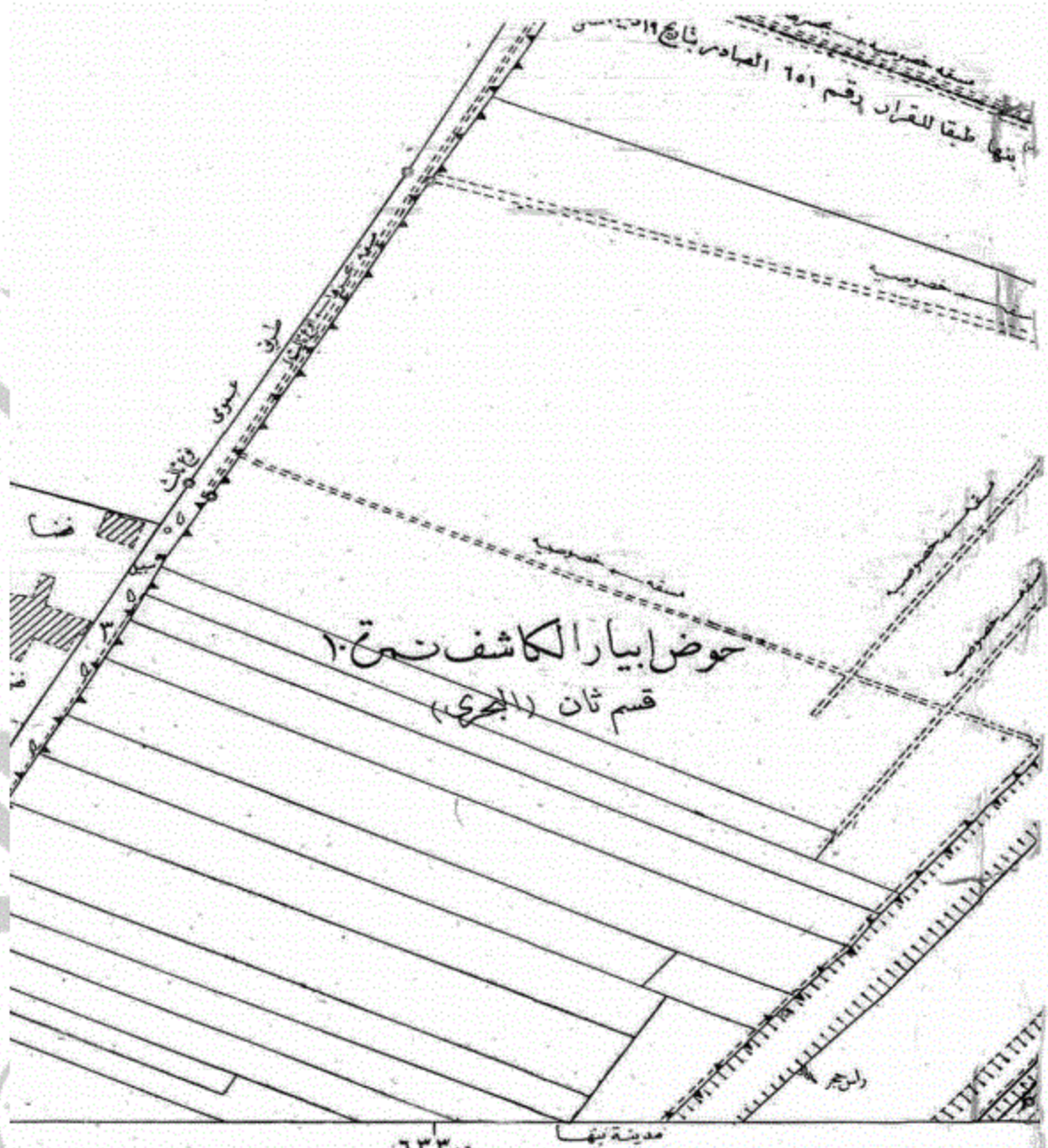
مصر
 رئيس الجمهورية
 ٢١ / ٤ / ٢٠٢٤



٤٥١ طرود ناصية منشأة بني الصاوي للقرارات رقم ١٣٨ لسنة ٢٠٢١


رصد والشتر بتاريخ ٢١/١٤/٢٠٢١ ويستحق في ١٩/١/٢٠٢٤





..... نقط مثلثات
 علامة كيلومتر
 " رمزية للمساحة
 برج بناء

هذه المربعات تميز المساحة
 بالفدان والقنارات والسهم
 بمقياس ٢,٥٠٠:١
 قنارات



٣٥



١٥

٨٦٢ كيلومتر من النقطة الأصلية
٦٣٣ كيلومتر من النقطة الأصلية

مساحة ١٩٣٣-١٩٣٤

	سكن حديدية كوتة المنزلية		١/٢ أو ٣/٤
	المفردة		١/٤
	الإضافية		١/٨
	سكة حديدية		سكة حديدية