

محافظة أسيوط

قرار رقم ١٤١٠ لسنة ٢٠٢٤

محافظ أسيوط

بعد الاطلاع على قرار رئيس الجمهورية بالقانون رقم ٤٣ لسنة ١٩٧٩ بإصدار قانون نظام الإدارة المحلية ولائحته التنفيذية وتعديلاتهما ؛
وعلى قانون البناء رقم ١١٩ لسنة ٢٠٠٨ ولائحته التنفيذية وتعديلاتهما ؛
وعلى القانون رقم ٢٢٢ لسنة ١٩٥٥ بشأن فرض مقابل تحسين على العقارات التى يترتب عليها تحسين بسبب أعمال المنفعة العامة والقوانين المعدلة له ولائحته التنفيذية ؛
وعلى قرار وزير الإسكان والمرافق والمجمعات العمرانية رقم ١٢١٠ لسنة ٢٠٢١ باعتماد المخطط الاستراتيجى العام لمدينة القوصية ؛
وعلى كتاب وزارة التنمية المحلية رقم (٧٩٦/٣) فى ٢٩/٥/٢٠٢٤ المتضمن موافقة السيد الدكتور مهندس رئيس مجلس الوزراء على اعتماد المخطط التفصيلى لمدينة القوصية ؛
وعلى كتاب الإدارة العامة للتخطيط العمرانى بالمحافظة المؤرخ فى ١/٧/٢٠٢٤ بشأن طلب استصدار قرار باعتماد المخطط التفصيلى لمدينة القوصية ؛

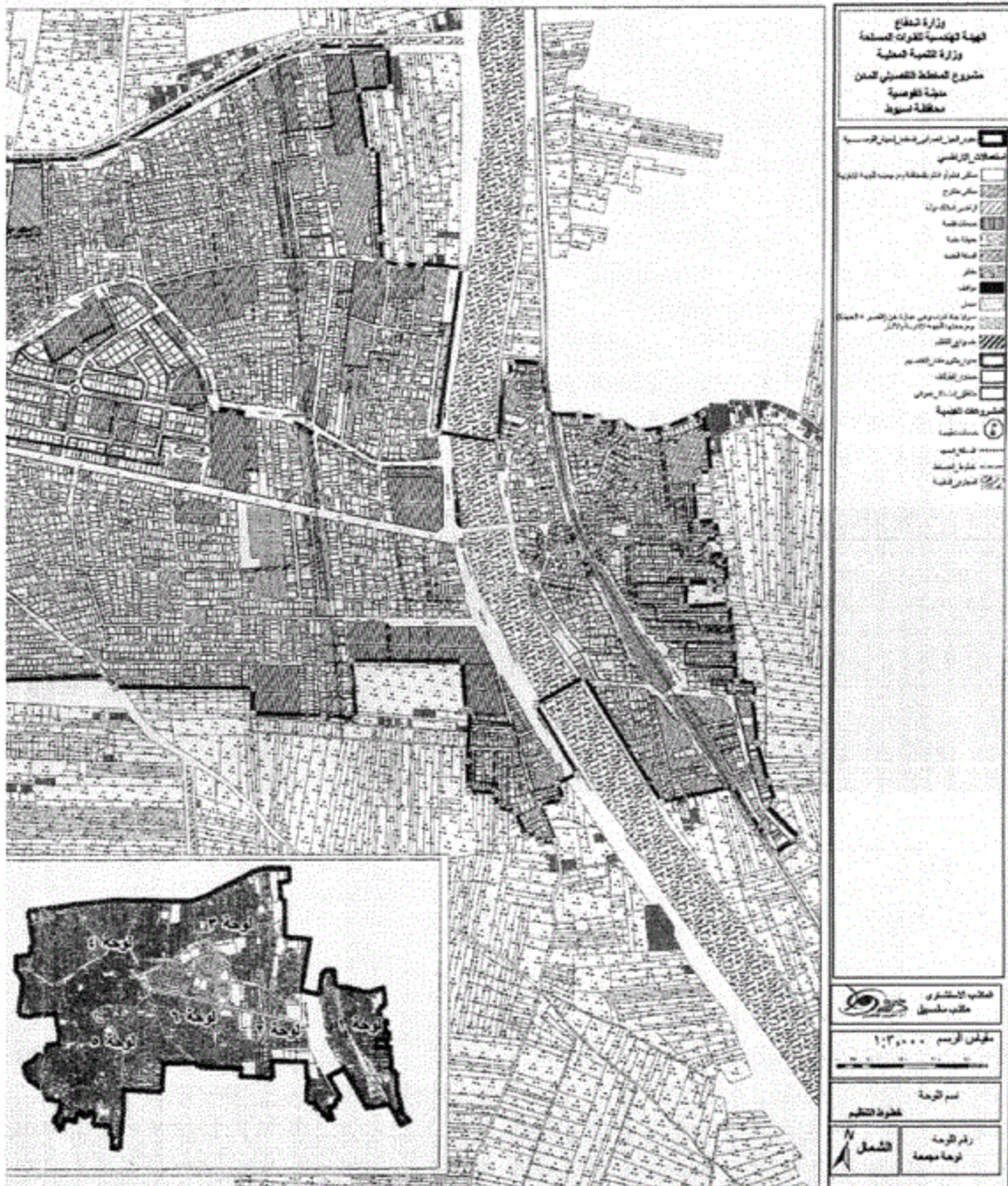
قرر:

- مادة ١ -** يعتمد المخطط التفصيلى لمدينة القوصية - محافظة أسيوط الوارد بشأنه موافقة السيد الدكتور المهندس رئيس مجلس الوزراء .
- مادة ٢ -** ينشر هذا القرار فى الوقائع المصرية .
- مادة ٣ -** على الجهات المختصة تنفيذ هذا القرار .

صدر فى ٢٤/٧/٢٠٢٤

محافظ أسيوط

لواء/ هشام أبو النصر




صورة طبق الأصل

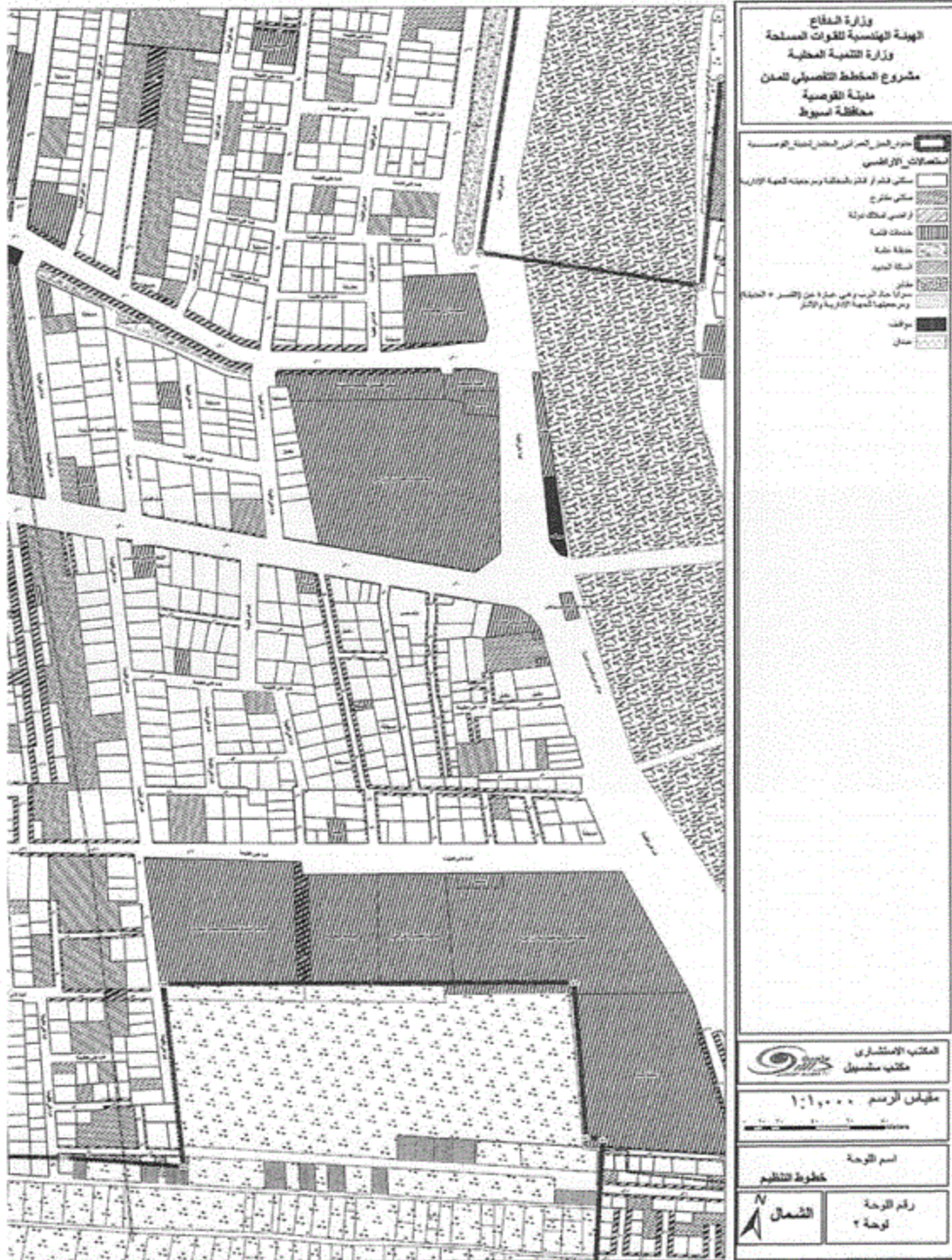
نقاط تعديلات لحيز قصرى

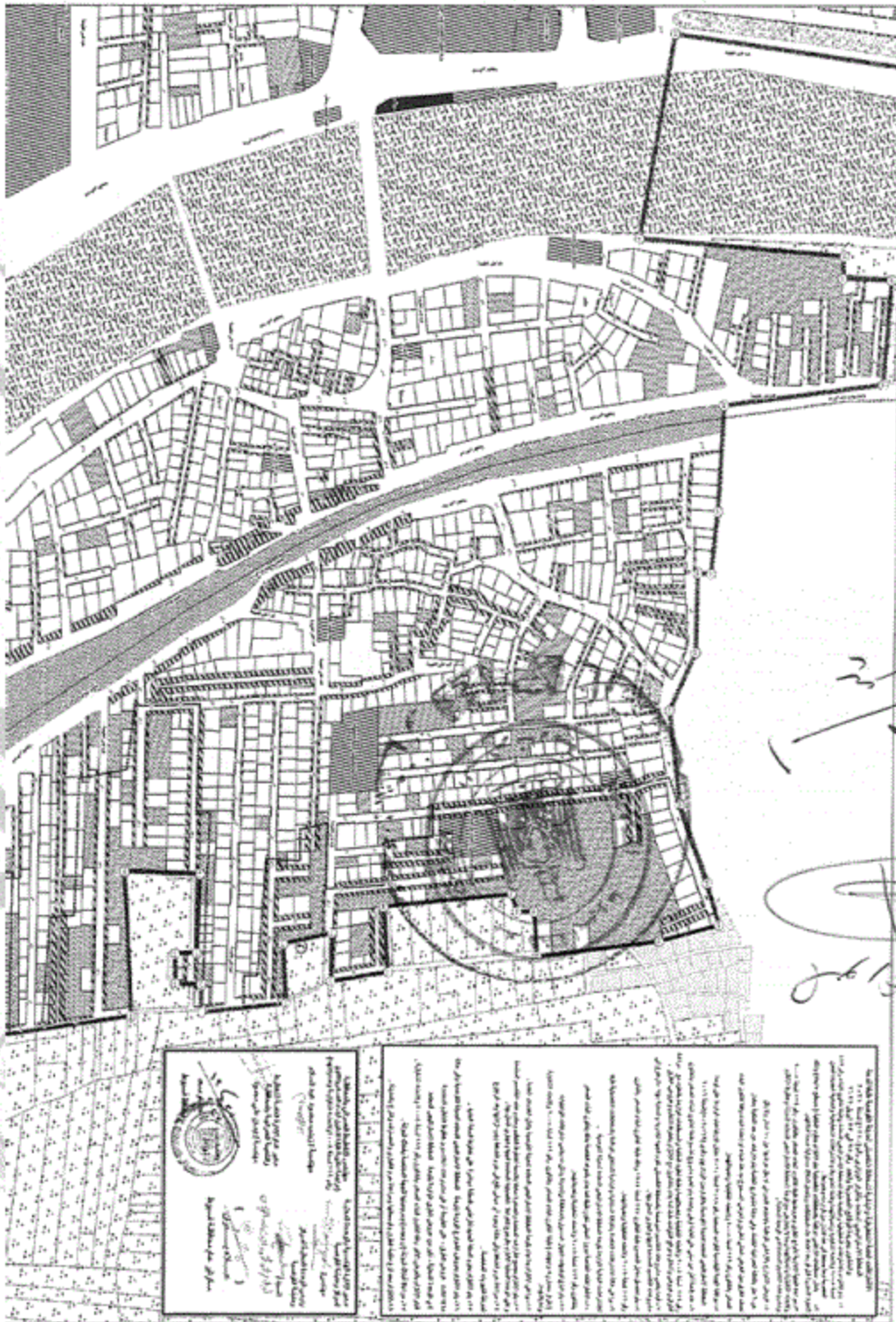
الرقم	التعليق	المساحة	الرقم	التعليق	المساحة
١			١		
٢			٢		
٣			٣		
٤			٤		
٥			٥		
٦			٦		
٧			٧		
٨			٨		
٩			٩		
١٠			١٠		
١١			١١		
١٢			١٢		
١٣			١٣		
١٤			١٤		
١٥			١٥		
١٦			١٦		
١٧			١٧		
١٨			١٨		
١٩			١٩		
٢٠			٢٠		
٢١			٢١		
٢٢			٢٢		
٢٣			٢٣		
٢٤			٢٤		
٢٥			٢٥		
٢٦			٢٦		
٢٧			٢٧		
٢٨			٢٨		
٢٩			٢٩		
٣٠			٣٠		
٣١			٣١		
٣٢			٣٢		
٣٣			٣٣		
٣٤			٣٤		
٣٥			٣٥		
٣٦			٣٦		
٣٧			٣٧		
٣٨			٣٨		
٣٩			٣٩		
٤٠			٤٠		
٤١			٤١		
٤٢			٤٢		
٤٣			٤٣		
٤٤			٤٤		
٤٥			٤٥		
٤٦			٤٦		
٤٧			٤٧		
٤٨			٤٨		
٤٩			٤٩		
٥٠			٥٠		
٥١			٥١		
٥٢			٥٢		
٥٣			٥٣		
٥٤			٥٤		
٥٥			٥٥		
٥٦			٥٦		
٥٧			٥٧		
٥٨			٥٨		
٥٩			٥٩		
٦٠			٦٠		
٦١			٦١		
٦٢			٦٢		
٦٣			٦٣		
٦٤			٦٤		
٦٥			٦٥		
٦٦			٦٦		
٦٧			٦٧		
٦٨			٦٨		
٦٩			٦٩		
٧٠			٧٠		
٧١			٧١		
٧٢			٧٢		
٧٣			٧٣		
٧٤			٧٤		
٧٥			٧٥		
٧٦			٧٦		
٧٧			٧٧		
٧٨			٧٨		
٧٩			٧٩		
٨٠			٨٠		
٨١			٨١		
٨٢			٨٢		
٨٣			٨٣		
٨٤			٨٤		
٨٥			٨٥		
٨٦			٨٦		
٨٧			٨٧		
٨٨			٨٨		
٨٩			٨٩		
٩٠			٩٠		
٩١			٩١		
٩٢			٩٢		
٩٣			٩٣		
٩٤			٩٤		
٩٥			٩٥		
٩٦			٩٦		
٩٧			٩٧		
٩٨			٩٨		
٩٩			٩٩		
١٠٠			١٠٠		

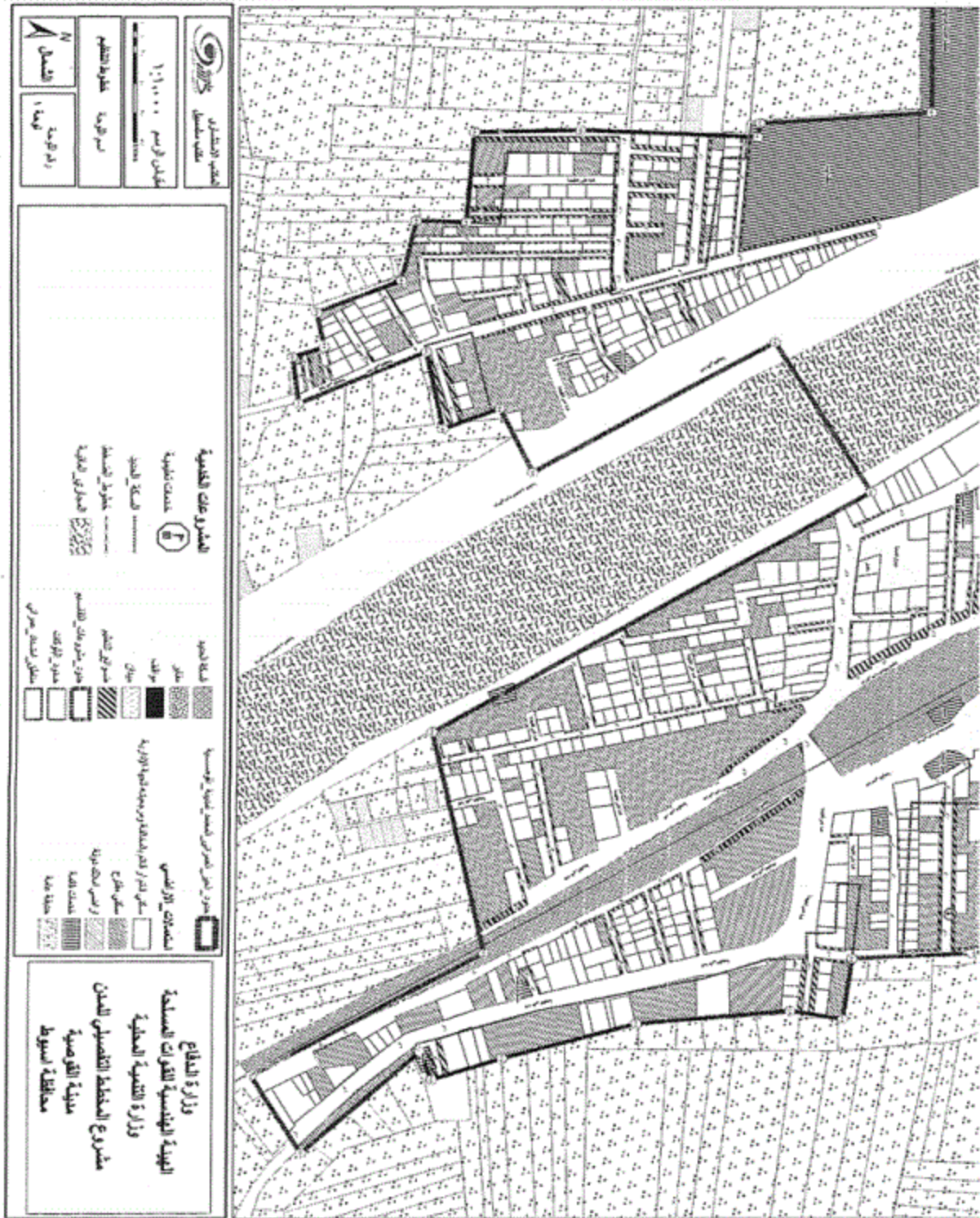
مدير الإدارة العامة لمرافق المدينة
مركز ولاية القويسنة
مهندس إيمان محمد عبد السلام
مهندس
رئيس الوحدة لخدمة الملاك
مهندس إيمان محمد عبد السلام
مهندس
مركز ولاية القويسنة
مهندس إيمان محمد عبد السلام
مهندس
مركز ولاية القويسنة
مهندس إيمان محمد عبد السلام
مهندس



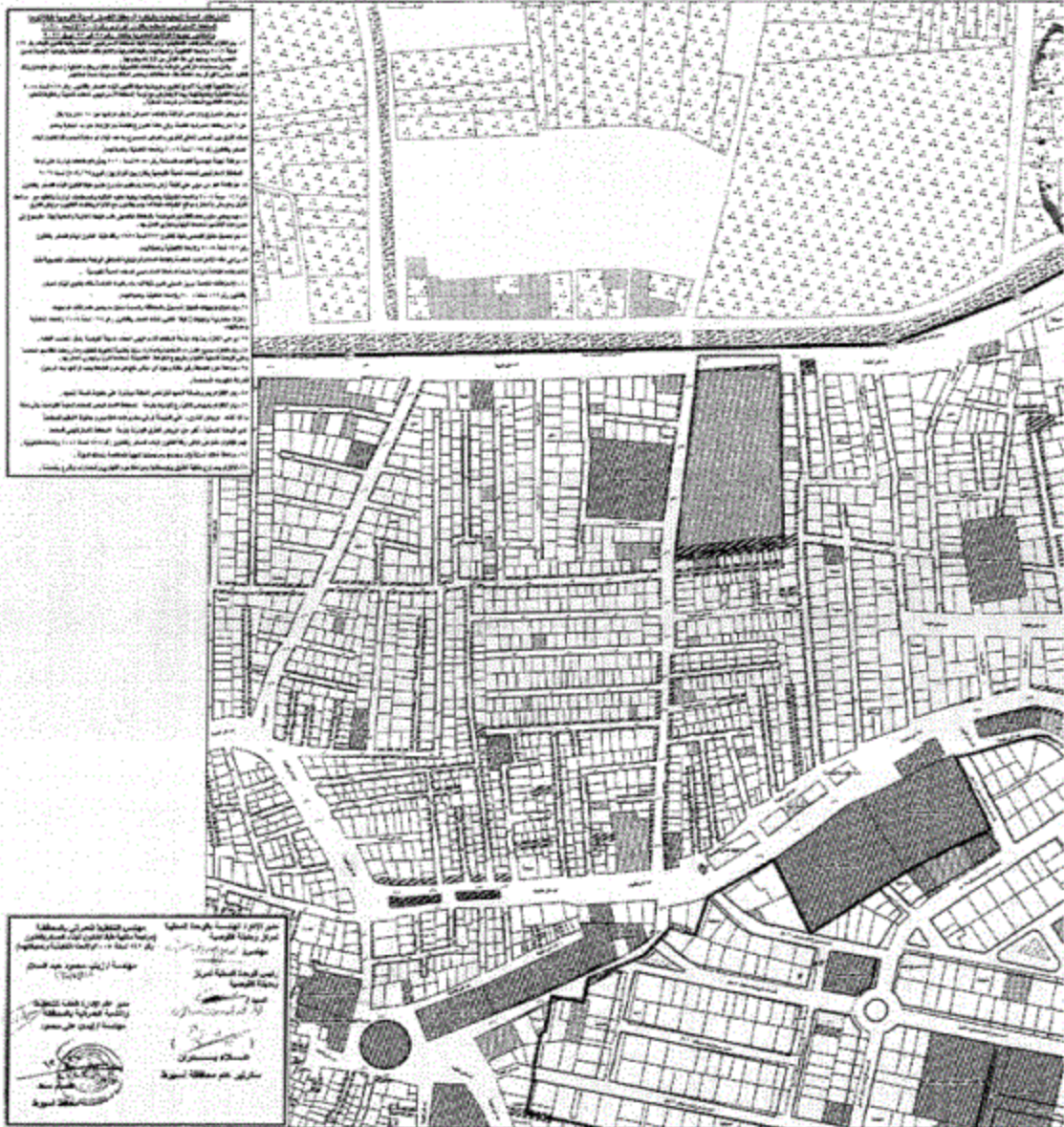
١٠٠
 ٩٩
 ٩٨
 ٩٧
 ٩٦
 ٩٥
 ٩٤
 ٩٣
 ٩٢
 ٩١
 ٩٠
 ٨٩
 ٨٨
 ٨٧
 ٨٦
 ٨٥
 ٨٤
 ٨٣
 ٨٢
 ٨١
 ٨٠
 ٧٩
 ٧٨
 ٧٧
 ٧٦
 ٧٥
 ٧٤
 ٧٣
 ٧٢
 ٧١
 ٧٠
 ٦٩
 ٦٨
 ٦٧
 ٦٦
 ٦٥
 ٦٤
 ٦٣
 ٦٢
 ٦١
 ٦٠
 ٥٩
 ٥٨
 ٥٧
 ٥٦
 ٥٥
 ٥٤
 ٥٣
 ٥٢
 ٥١
 ٥٠
 ٤٩
 ٤٨
 ٤٧
 ٤٦
 ٤٥
 ٤٤
 ٤٣
 ٤٢
 ٤١
 ٤٠
 ٣٩
 ٣٨
 ٣٧
 ٣٦
 ٣٥
 ٣٤
 ٣٣
 ٣٢
 ٣١
 ٣٠
 ٢٩
 ٢٨
 ٢٧
 ٢٦
 ٢٥
 ٢٤
 ٢٣
 ٢٢
 ٢١
 ٢٠
 ١٩
 ١٨
 ١٧
 ١٦
 ١٥
 ١٤
 ١٣
 ١٢
 ١١
 ١٠
 ٩
 ٨
 ٧
 ٦
 ٥
 ٤
 ٣
 ٢
 ١







Handwritten signature and date: ١٣٠٤ / ١٠ / ٢٠٢٤





وزارة الدفاع
الهيئة الهندسية للقوات المسلحة
وزارة التنمية المحلية
مشروع المخطط التفصيلي للمدن
مدينة القوصية
محافظة أسيوط

حيز الحيز التجاري - حيز سكني - حيز صناعي

ممتلكات الأراضي
ساحل البحر أو قنطرة مائية أو جسر مائي أو جسر
سكني خارج
إحدى الطرق بولية
مساحات خضراء
مساحات مائية
مساحات زراعية
مخلفات
مخلفات
مساحات
مساحات زراعية
حيز مشروعات استثمارية
مساحات زراعية
مناطق استثمارية
مناطق استثمارية
المشروعات الخدمية
مساحات تجارية
مساحات زراعية
مناطق التجمعات
مناطق التجمعات

المكتب الاستشاري
مكتب مسجل
مقياس الرسم 1:10,000
اسم الوحدة
خطوط التنظيم
رقم الوحدة
وحدة ٤
الشمال







