قرار رئيس مجلس الوزراء
رقم ١٣٦٩ لسنة ٢٠٢١

رئيس مجلس الوزراء

بعد الاطلاع على الدستور ؛

وعلـى قانـون حمايـة الآثـار الصـادر بالقانـون رقـم ١١٧ لسـنة ١٩٨٣ ولائحته التنفيذية ؛

وعلـى قـرار رئيـس الجمهوريـة رقم ٨٢ لسـنة ١٩٩٤ بشـأن إنشـاء المجلس الأعلى للآثار ؛

وعلى قرار رئيس المجلس الأعلى للقوات المسلحة رقم ٢٨٣ لسنة ٢٠١٢ ؛

وعلى قرار رئيس الجمهورية رقم ٢٦٩ لسنة ٢٠١٨ بتشكيل الوزارة وتعديلاته ؛

وعلـى موافقـة اللجنـة الدائمـة للآثـار المصريـة بجلسـتيها المنعقدتيـن فى ٢٠١٧/٦/٧ ، ٢٠٢١/٥/٢٥ ؛

وبناءً على ما عرضه وزير السياحة والآثار ؛

قـــرر:

(المادة الأولى)

يُخرج من عداد الأراضي الأثرية مسـطح الجزء المتبقى من تل آثار البراشـية البالغ مساحته (٦ أفدنة و ٢٠ قيراطًا و ١٤ سهمًا) ، والواقع بالقطعة رقم (٢) حوض رزوق نمرة (١٥) ناحيـة عزبة النجار - كوم رزوق - مركز فارسـكور بمحافظة دمياط ، والموضح الحدود والمعالم بالمذكرة الإيضاحية والخريطة المساحية وكشف الإحداثيات المرفقين.

(المادة الثانية)

ينشر هذا القرار فى الجريدة الرسمية ، ويُعمل به من اليوم التالى لتاريخ نشره .

صدر برئاسة مجلس الوزراء فى ٦ ذى القعدة سنة ١٤٤٢ هـ

(الموافق ١٦ يونيـــة سنة ٢٠٢١م) .

رئيس مجلس الوزراء

دكتور/ مصطفى كمال مدبولى

وزارة السياحة والآثـــار

مذكـــرة إيضاحيـــة

لمشروع قرار دولة رئيس مجلس الوزراء

بشأن إخراج الجزء المتبقى من تل البراشية الكائن بالقطعة رقم (٢) حوض رزوق نمرة (١٥) ناحية عزبة النجار - كوم رزوق - مركز فارسكور بمحافظة دمياط - من عداد الأراضى الأثرية

حيـث إن المـادة (٣) مـن قانـون حماية الآثـار الصـادر بالقانـون رقم ١١٧ لسنة ١٩٨٣ والمستبدلة بالقانون رقم ٩١ لسنة ٢٠١٨ على أنه :

« تُعتبـر أرضًا أثرية الأراضى المملوكة للدولة التى اعتُبرت أثرية بمقتضى قرارات أو أوامـر سـابقة على العمل بهـذا القانون ، أو التى يصـدر باعتبارها كذلك قرار من رئيس مجلس الوزراء بناءً على عرض الوزير المختص بشئون الآثار ، ويجوز بقرار من رئيـس مجلس الـوزراء - بناءً على عرض الوزير المختص بشـئون الآثار - إخراج أية أرض من عداد الأراضى الأثرية أو أراضى المنافع العامة للآثار إذا ثبت للمجلس خلُوها من الآثار ، أو أصبحت خارج أراضى خط التجميل المعتمد للأثر » .

كما تنص المادة (٦٧) من اللائحة التنفيذية للقانون سالف الذكر الصادرة بالقرار الوزارى رقم ٧١٢ لسنة ٢٠١٠ والمعدلة بقرار وزير الآثار رقم ٣٦٥ لسنة ٢٠١٨ على :

« تُشـكل بقـرار مـن الوزيـر لجنتـان دائمتـان مختصتـان بالآثار همـا اللجنة الدائمـة للآثار المصريـة واليونانيـة والرومانيـة ، واللجنة الدائمة للآثار الإسـلامية والقبطية واليهودية » .

كما تنص المادة (٧٠) من ذات اللائحة التنفيذية على :

« تختص اللجنتان ، وتصدر قراراتهما - كل فى صدر اختصاصها- ، بالنظر فى كل ما يتعلق بشـئون الآثار ، وعلى الأخص الموضوعات الآتية : .....

٩ - الموافقة على إخراج أراضٍ من عداد الأراضى الأثرية بعد ثبوت خلوها من الآثار » .

يقـع تـل آثار البراشـية بالقطعة رقم (٢) حـوض رزوق نمـرة (١٥) ناحية عزبة النجار - كوم رزوق - مركز فارسـكور بمحافظة دمياط ، ويبلغ إجمالى مسـاحة التل (٨ أفدنة و٨ قراريط) .

سبق أن صدر قرار وزير الثقافة رقم ٢٦١ لسنة ١٩٦٩ بإخراج مساحة (فدان واحد و١١ قيراطًا و١٠ أسهم) وتم تسليمه للأملاك الأميرية بعد إجراء الحفائر العلمية بها ، ثم أجريت حفائر فى المواسـم من عام ١٩٩٣ وحتى عام ١٩٩٨ على باقى المسـطح ولم تسـفر عن ظهور أى آثار ثابتة أو منقولة سـوى بقايا جدران من الطوب الأحمر غير مكتملة تم رفعها معماريًا وتصويرها وبعض من الآثار المنقولة .

تقدم السيد محافظ دمياط بطلب لإخراج الجزء المتبقى من التل والبالغ مساحته (٦ أفدنـة و٢٠ قيراطًا و١٤ سـهمًا) بعد الانتهاء من أعمال الحفائر العلمية موسـم ٢٠١٥ ، تـم معاينة الموقـع فى ٢٠١٦/١٢/١٤ حيث اتضـح أن أرض التل طينية ومحاطـة بالأراضى الزراعية وتوجد عليها تعديات عبارة عن جبانة حديثة ومسـتعملة على مسـطح خمسـة أفدنة تقريبًا وتم اتخاذ إجراءات قانونية تجاه هذه التعديات من قبل المنطقة .

وحيـث وافقت اللجنـة الدائمة للآثـار المصرية بجلسـتيها المنعقدتين بتاريخى ٢٠١٧/٦/٧ ، ٢٠٢١/٥/٢٥ علـى السـير فى إجراءات إخـراج الجزء المتبقى من التل والبالغ مسـاحته (٦ أفدنة و ٢٠ قيراطًا و١٤سهمًا) من تل آثار البراشية الكائن بالقطعة (٢) حوض رزوق نمرة (١٥) ناحية عزبة النجار - كوم رزوق - مركز فارسكور بمحافظة دمياط ، حتى يمكن تسليمها للمحافظة للاستفادة منها .

لذلك

فقد أعد مشـروع القرار المرفق ويتشـرف السيد الأسـتاذ الدكتور وزير السياحة والآثار برفعه للتفضل بالنظر فى إصداره حال الموافقة .

وزير السياحة والآثار

أ.د/ خالد العنانى

وزارة الدولة للآثار

قطاع الآثار المصرية

منطقة آثار دمياط

كشف إحداثيات

تل آثار البراشية المملوك للمجلس الأعلى للآثار

والمراد إخراجه من عداد المناطق الأثرية

ومساحة الأرض المراد إخراجها

(٦ أفدنة و ٢٠ قيراطًا و ١٤ سهمًا)

النقاط من (١) إلى (٨) محددة على الخريطة المرفقة

POINT	EAST	NORTH
1	686958	947984
2	686884	948002
3	686884	947995
4	686729	947927
5	686716	947840
6	686968	947764
7	686985	947855
8	686945	947934


100 m
N
Google Earth

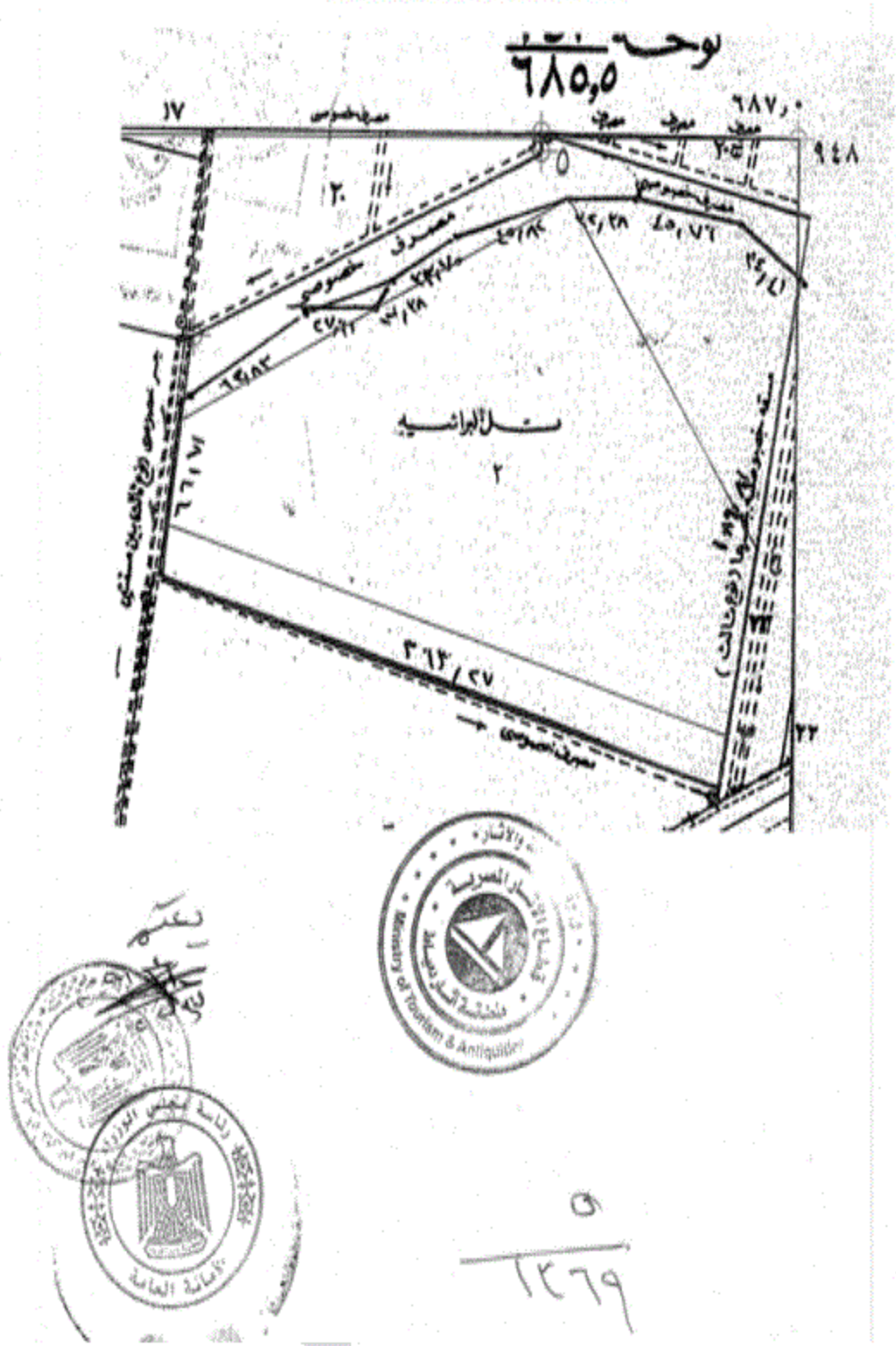
لوحة
٦٨٥,٥
٦٨٧,٠
٩٤٨
١٧
٢٠
٢٢
٣٦٣/٢٧
٦٦/٧١
٢٩,٨٣
٢٧/٢١
٣١,٢٨
٤٥,٧٦
٤٢,٢٨
٤٥,٨٤
٣٤/٤١
نسل البرانية
٢
وزارة السياحة والآثار المصرية
Ministry of Tourism & Antiquities
رئاسة مجلس الوزراء
الأمانة العامة
٣٢٦٩

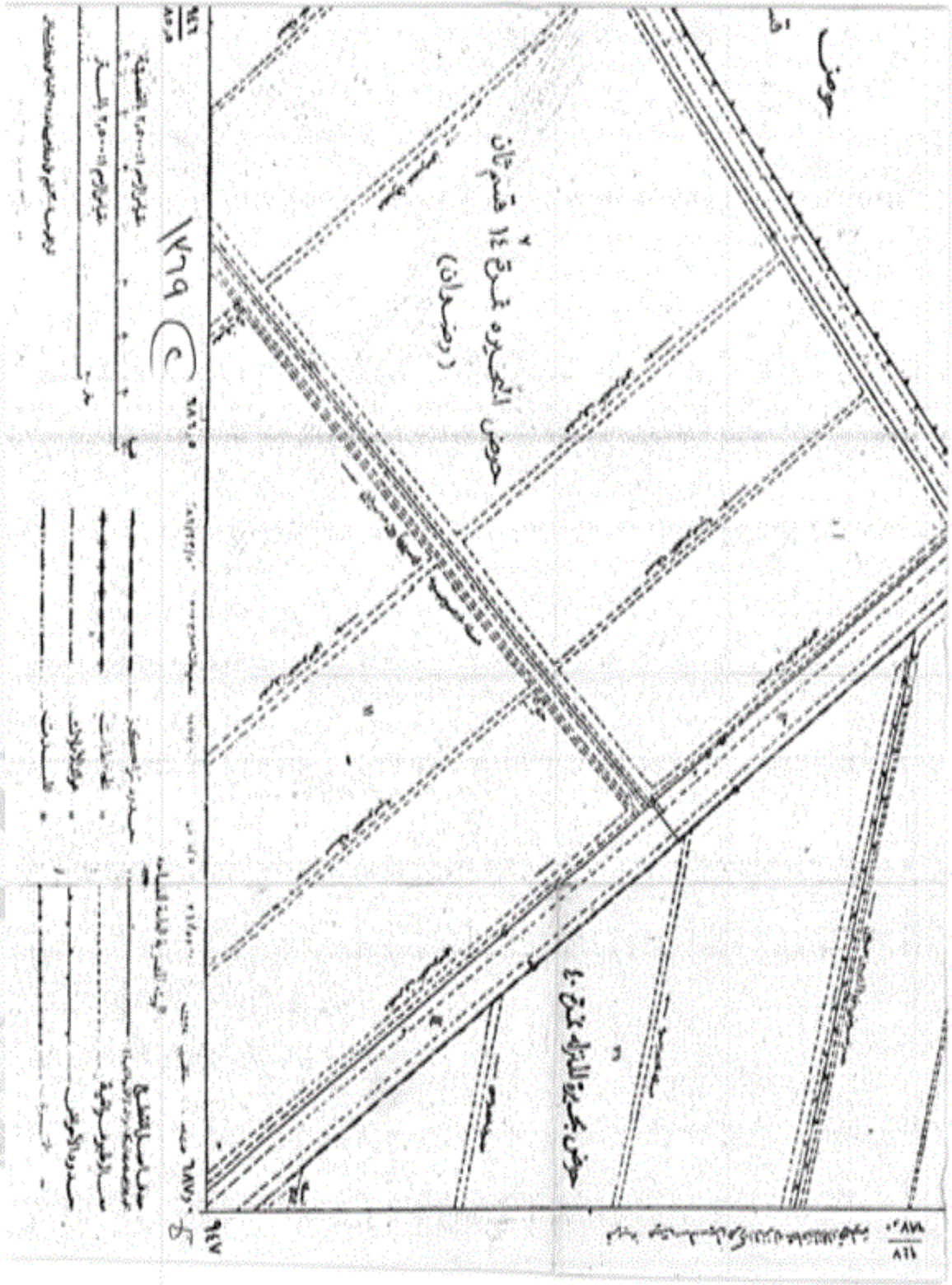
حوض
حوض المحيره قسم ثان
(رضوان)
حوض بحيرة المنزله قسم ٤٠
١٧٦٩ ج

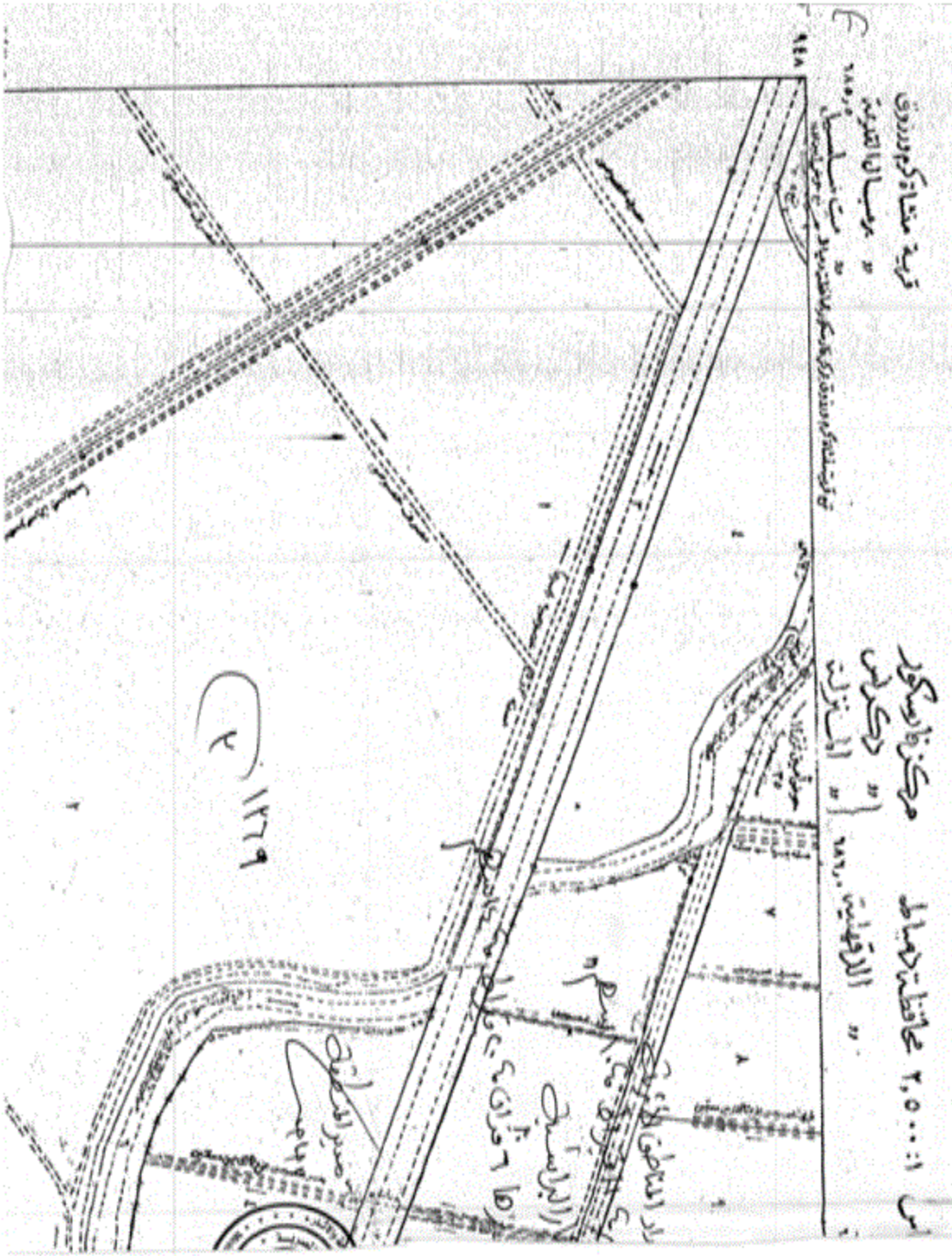
مركز أرمنت
قرية منشأة كوم وردوق
١٢٦٩

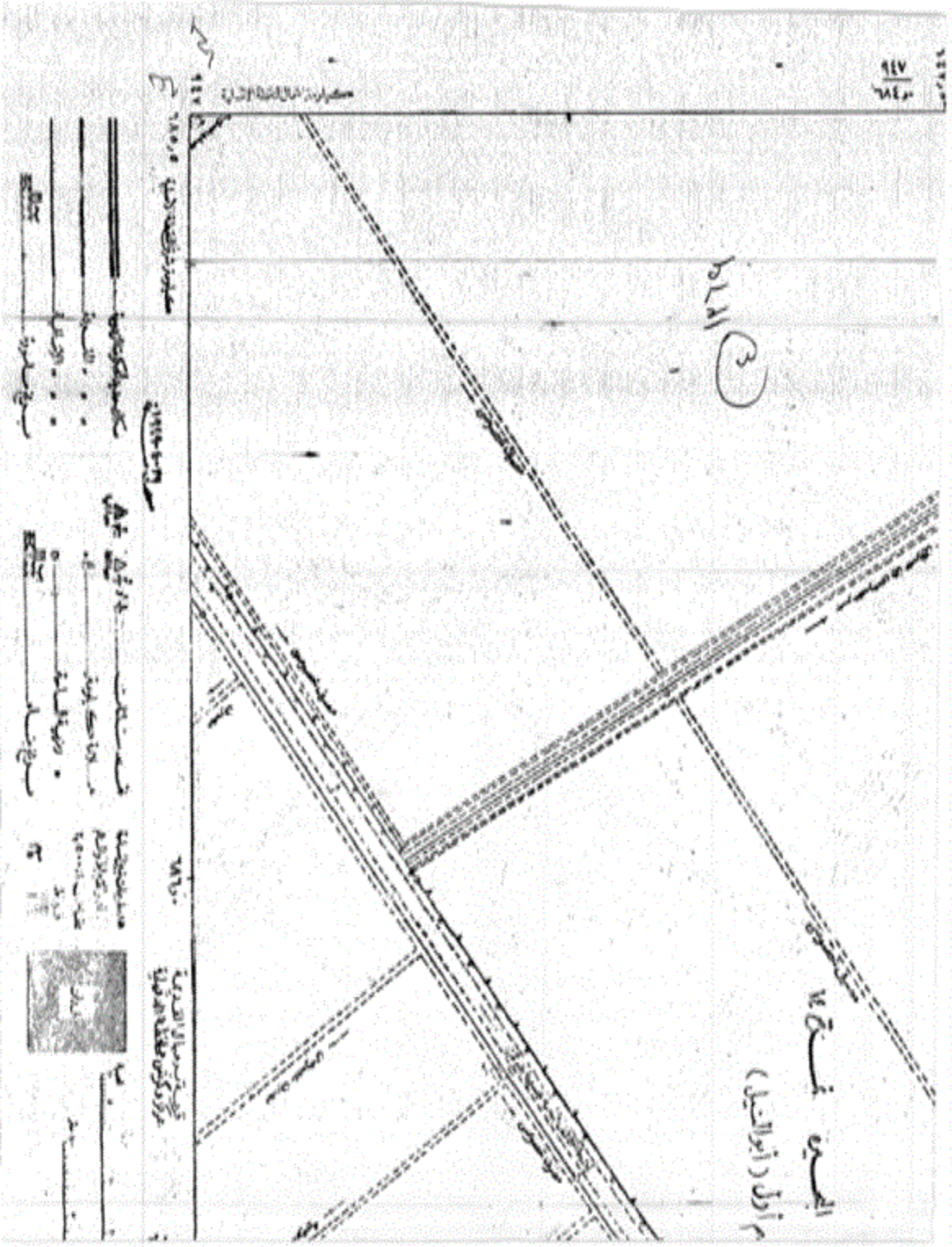

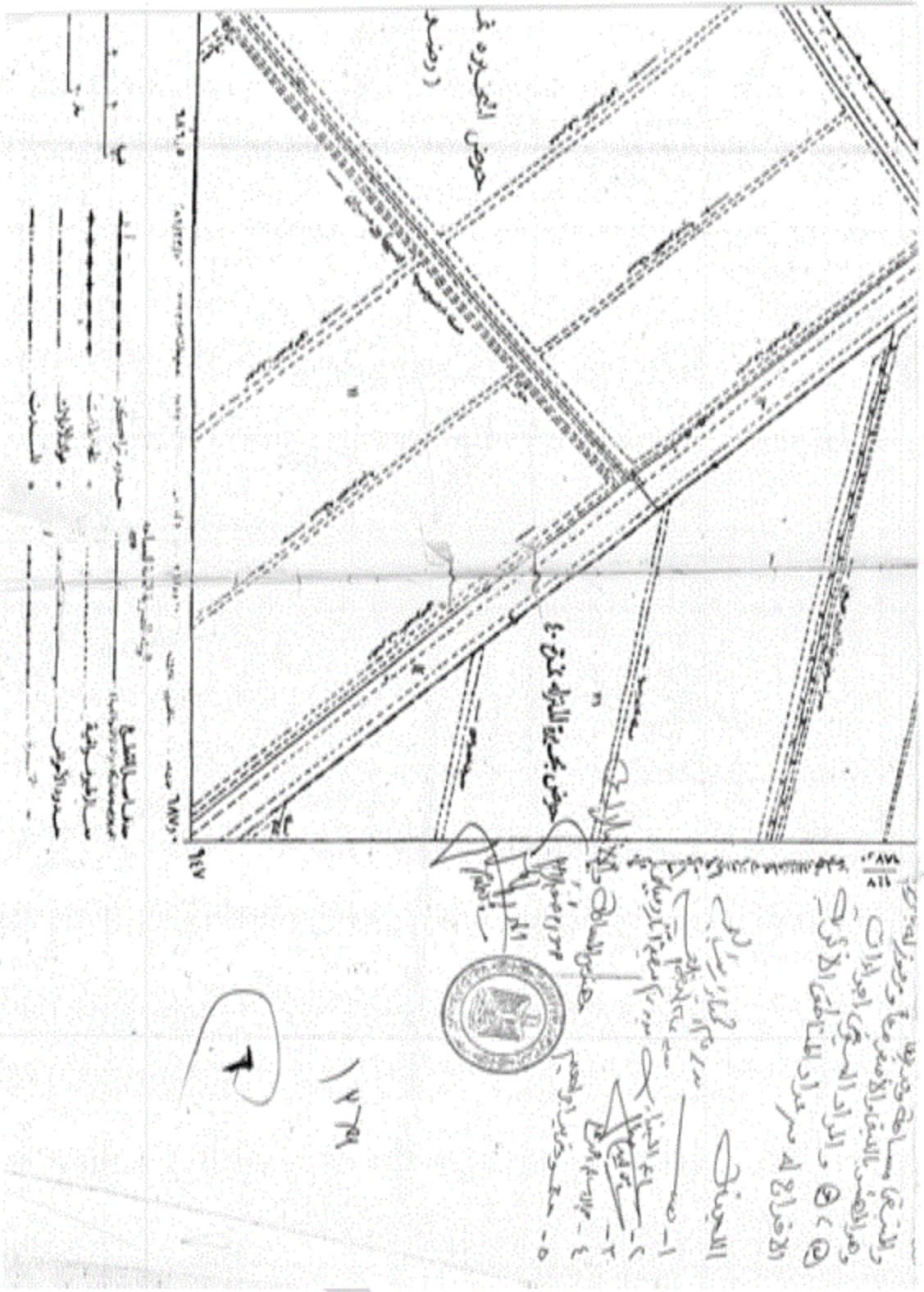

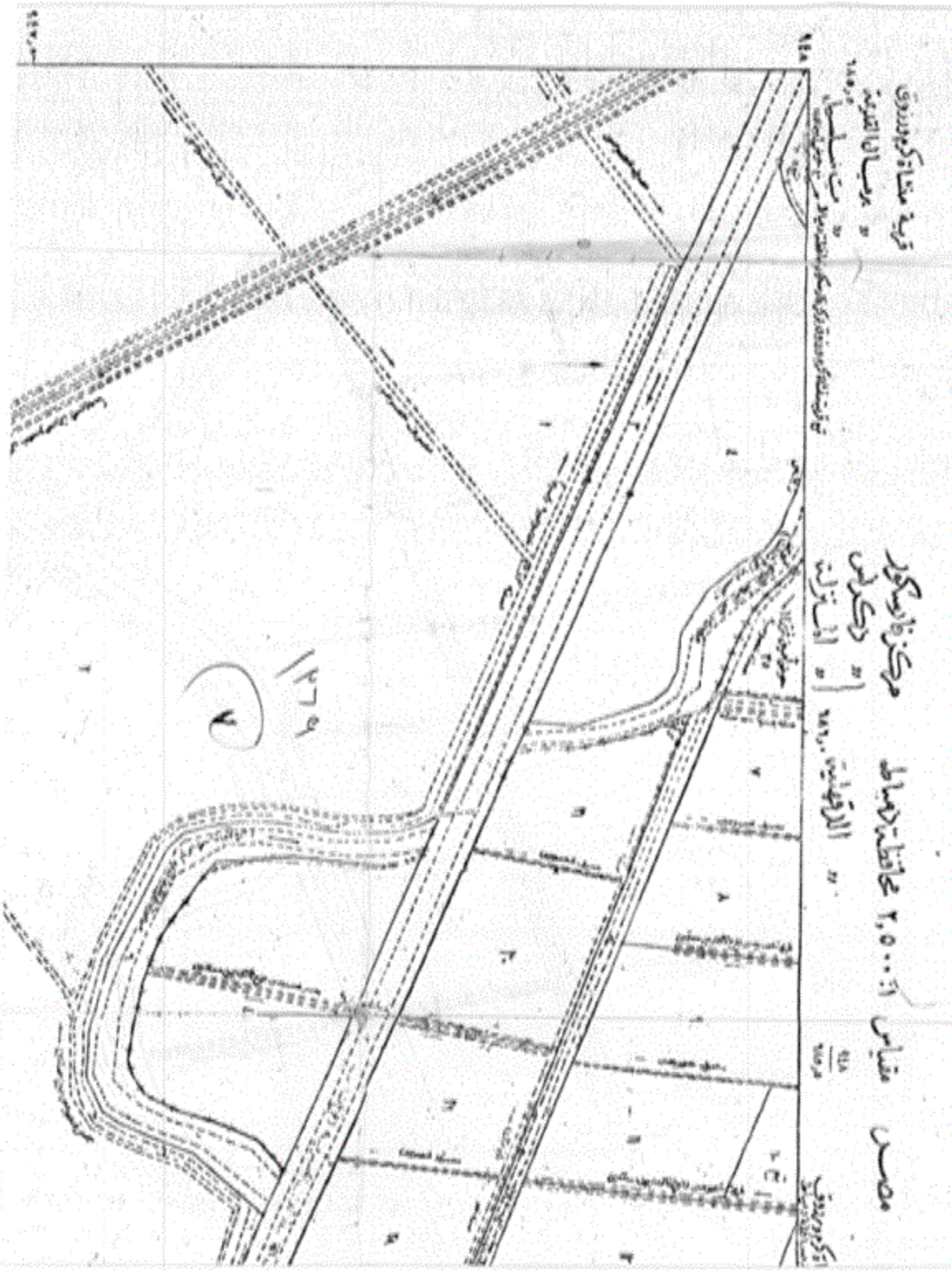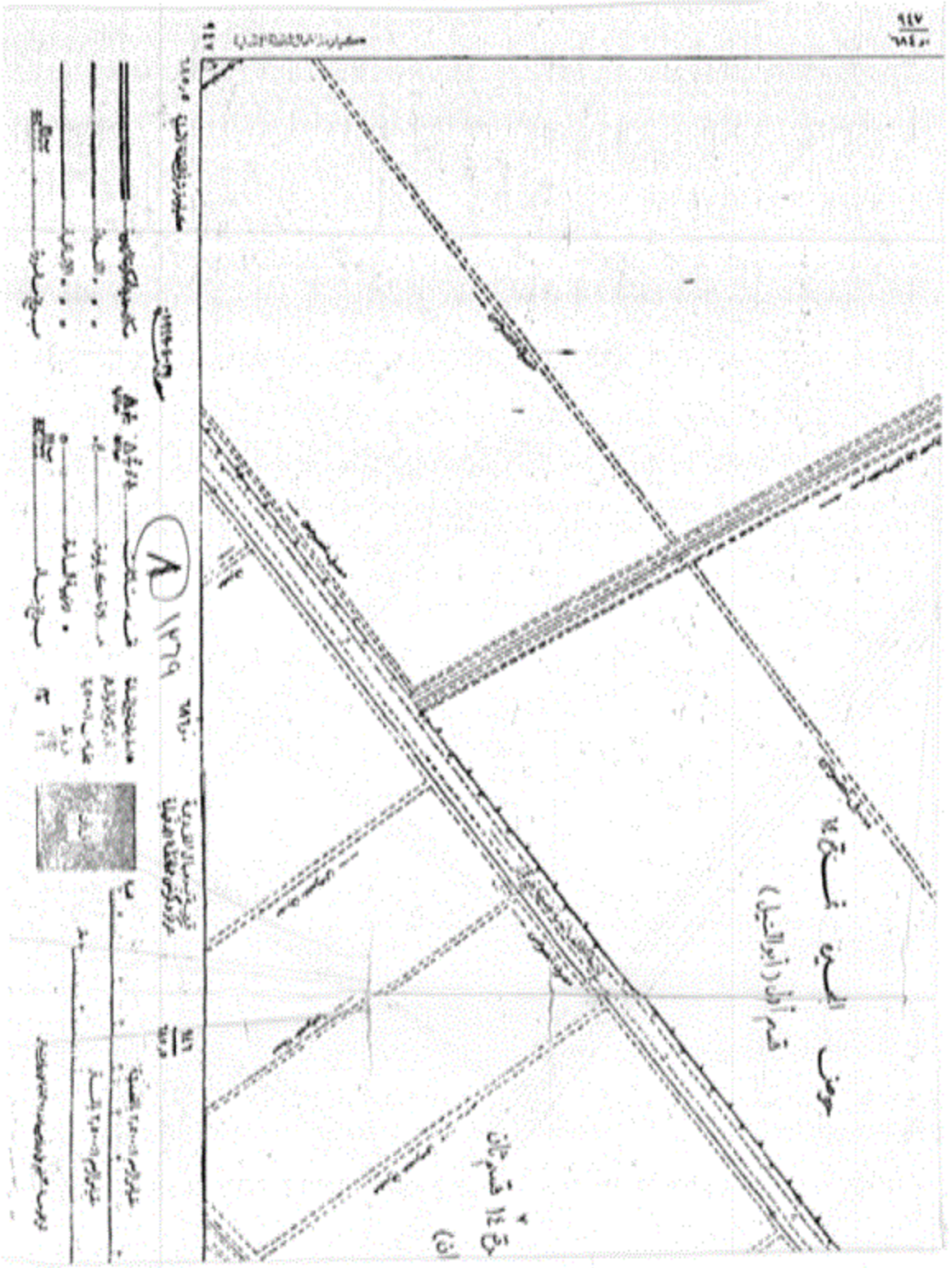
مصر مقياس ٢,٥٠٠:١ محافظة دمياط مركز فارسكور
قرية منشأة كوم ودرق
" عزبة التمرية
" ست سيلما
" دكرنس
" الزرقية
" الباتلة
١/٢٦٩