قرار رئيس مجلس الوزراء

رقم ٢١٨١ لسنة ٢٠٢١

رئيس مجلس الوزراء

بعد الاطلاع على الدستور ؛

وعلى قانون نظام الإدارة المحلية الصادر بالقانون رقم ٤٣ لسنة ١٩٧٩ ولائحته التنفيذية ؛

وعلى القانون رقم ١٠ لسنة ١٩٩٠ بشأن نزع ملكية العقارات للمنفعة العامة ولائحته التنفيذية ؛

وعلى قرار رئيس الجمهورية رقم ٢٧٩ لسنة ٢٠١٨ بالتفويض فى بعض الاختصاصات ؛

وبناءً على ما عرضه وزير النقل ؛

قرر :

(المادة الأولى)

يعتبر من أعمال المنفعة العامة مشروع إنشاء القطار الكهربائى السريع (السخنة – العاصمة الإدارية – العلمين – مطروح) فى المسافة من السخنة حتى برج العرب بطول ٣١٥ كم بنطاق محافظات السويس ، القاهرة ، الجيزة ، المنوفية ، البحيرة ، الإسكندرية بمساره ، ومرافقه وجميع منشآته من محطات للركاب بما تحتويه ومحطات القوى الكهربائية والضغط العالى وورش للعمرة الجسمية والخفيفة ووحدات التحكم المركزى وأى منشآت أخرى يحتاجها المشروع .

(المادة الثانية)

يُستولى بطريق التنفيذ المباشر لصالح الهيئة القومية للأنفاق على الأراضى والعقارات اللازمة لتنفيذ المشروع المشار إليه فى المادة السابقة ، والمبين موقعها وحدودها وأسماء ملاكها الظاهرين بالمذكرة والخرائط المساحية والكشوف المرفقة .

(المادة الثالثة)

ينهى تخصيص الأراضى والعقارات المملوكة لجهات حكومية والموضح بيانها وملاكها الظاهرين بالمذكرة والخرائط المساحية والكشوف المرفقة ويعدل تخصيصها للنفع العام لصالح الهيئة القومية للأنفاق بدون مقابل .

(المادة الرابعة)

ينشر هذا القرار فى الجريدة الرسمية ، ويعمل به من اليوم التالى لتاريخ نشره .

صدر برئاسة مجلس الوزراء فى ٢٥ المحرم سنة ١٤٤٣ هـ

(الموافق ٢ سبتمبر سنة ٢٠٢١ م) .

رئيس مجلس الوزراء

دكتور/ مصطفى كمال مدبولى

وزارة النقل

مذكرة إيضاحية

لقرار رئيس مجلس الوزراء

بشأن إضفاء صفة النفع العام على مشروع إنشاء القطار الكهربائى السريع (السخنة ـ العاصمة الإدارية ـ العلمين ـ مطروح) فى المسافة من السخنة حتى برج العرب

فى ضوء تكليفات السيد رئيس الجمهورية الصادرة لوزارة النقل بالبدء فى تنفيذ شبكة القطار الكهربائى السريع ، والتى تبدأ بالخط الأول (السخنة – العاصمة الإدارية – العلمين – مطروح) بطول ٦٦٠ كم .

يهدف تنفيذ مشروع إنشاء القطار الكهربائى السريع للركاب والبضائع كوسيلة نقل سريعة وعصرية وآمنة لربط ميناء السخنة أهم الموانئ المصرية على ساحل البحر الأحمر وميناء الإسكندرية أهم الموانئ المصرية على ساحل البحر المتوسط مرورًا بالعاصمة الإدارية الجديدة ومدن السادس من أكتوبر وبرج العرب والعلمين الجديدة ومما يشكل خط نقل بضائع موازى لقناة السويس .

يبدأ مسار القطاع الأول من مسار القطار الكهربائى السريع من محطة العين السخنة مرورًا بمحطات (العاصمة الإدارية – محمد نجيب – حلوان – جنوب الجيزة – حدائق أكتوبر – مدينة ٦ أكتوبر) بطول ١٦٥ كم ويتضمن إنشاء ورشة للعمرة الجسيمة بمساحة ١,٩٨ مليون متر مربع .

يبدأ مسار القطاع الثانى من مدينة ٦ أكتوبر مرورًا بمحطات (سفنكس – السادات – وادى النطرون – النوبارية وصولاً لمطار برج العرب) بطول ١٥٠ كم ويتضمن إنشاء ورشة للعمرة الخفيفة بمساحة ٤٨٠ ألف متر مربع .

ونظرًا للطبيعة الخاصة للمشروع والتى تقتضى تعدد مواقع العمل باعتباره من المشروعات الطولية فإنه يتعذر حصر جميع ملاك الأراضى والعقارات المتداخلة مع المشروع ومساحة ما يملكه كل منهم وما قد يتطلبه المشروع من أجزاء إضافية إلا بعد صدور القرار بتقرير صفة النفع العام وبدء أعمال اللجان المختصة فى الحصر طبقًا للخرائط المساحية المرفقة .

وجدير بالذكر أنه سيتم تدبير مبلغ ٥٠٠ مليون جنيه وفقًا للتأشيرات العامة لموازنة الهيئة القومية للأنفاق للعام المالى ٢٠٢٢/٢٠٢١ اللازمة للتعويضات التقديرية المبدئية للملاك الظاهرين وسوف يتم إيداعها خزانه الجهة المنفذة لهذا القرار خلال ثلاثة أشهر من تاريخ صدوره طبقًا لما تحدده اللجنة المختصة المشكلة بالمادة (٦) من القانون رقم ١٠ لسنة ١٩٩٠ وتعديلاته .

مرفق طيه الآتى :

١ – الخرائط المساحية الخاصة بالتخطيط الإجمالى لمسار القطار الكهربائى السريع (السخنة – العاصمة الإدارية – العلمين – مطروح) فى المسافة من السخنة حتى برج العرب بطول ٣١٥ كم .

٢ – كشوف الملاك الظاهرين للأراضى والعقارات اللازم نزع ملكيتها لصالح المشروع ، والأراضى والعقارات المطلوب إنهاء تخصيصها من الجهات الحكومية وإعادة تخصيصها لصالح الهيئة القومية للأنفاق لتنفيذ المشروع .

فى ضوء ما تقدم نتشرف أن نرفق طيه مشروع قرار رئيس مجلس الوزراء لإضفاء صفة النفع العام لمشروع إنشاء القطار الكهربائى السريع (السخنة – العاصمة الإدارية – العلمين – مطروح) فى المسافة من السخنة حتى برج العرب بطول ٣١٥ كم بنطاق محافظات السويس ، القاهرة ، الجيزة ، المنوفية ، البحيرة والإسكندرية ، والاستيلاء بطريق التنفيذ المباشر على الأراضى اللازمة لتنفيذ المشروع وكذلك إنهاء تخصيص الأراضى والمبانى المملوكة لجهات حكومية وتعديل تخصيصها لصالح الهيئة القومية للأنفاق بدون مقابل وذلك على النحو الموضح بعاليه .

وتفضلوا بقبول فائق الاحترام

وزير النقل

فريق / كامل عبد الهادى الوزير

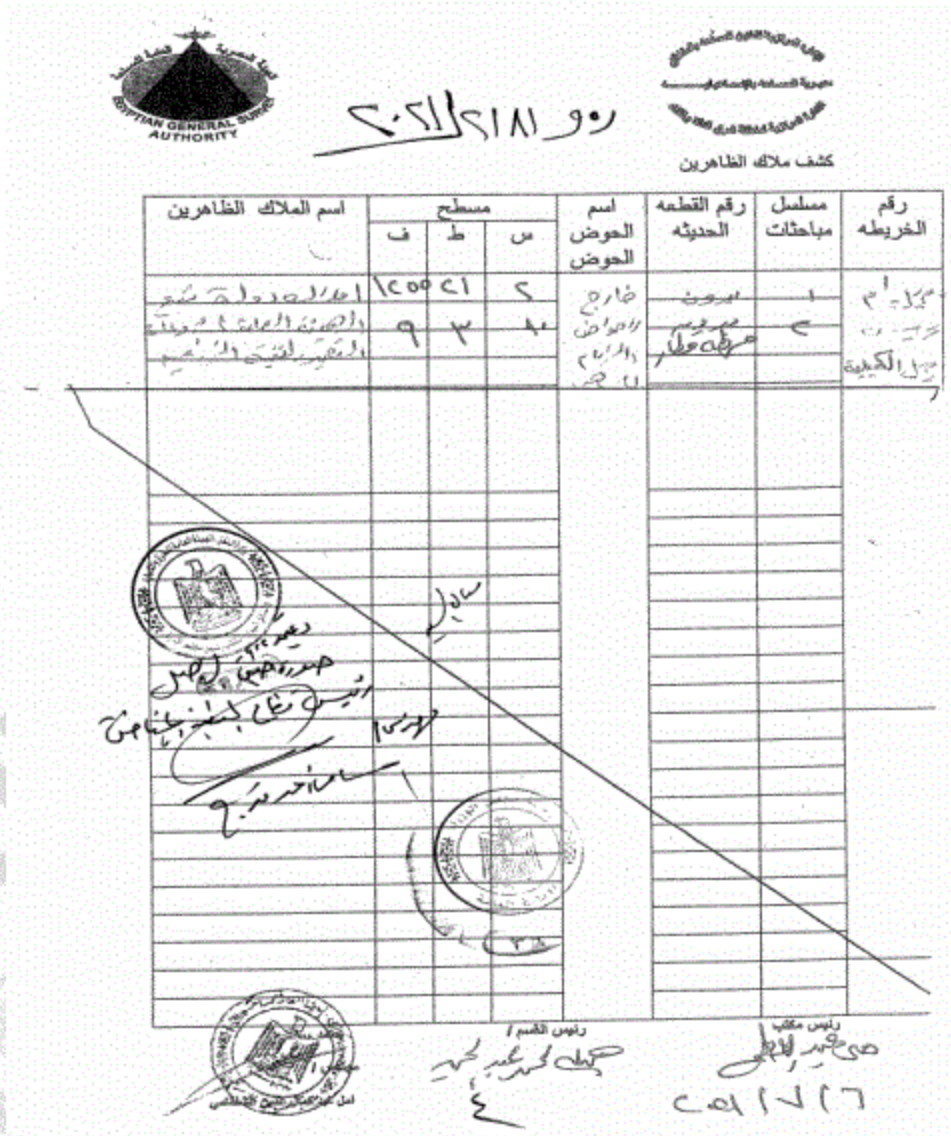

EGYPTIAN GENERAL SURVEY AUTHORITY

كشف ملاك الظاهرين

رقم الخريطه	مسلسل مباحثات	رقم القطعه الحديثه	اسم الحوض الحوض	مسطح س	مسطح ط	مسطح ف	اسم الملاك الظاهرين
[illegible]	١	[illegible]	خارج الاحواض	٢	٢١	١٢٥٥	[illegible]
[illegible]	٢	[illegible]	[illegible]	١٠	٣	٩	[illegible]

رئيس مكتب

رئيس القسم

٦/٧/٢٠٢١

٢١٨١

الجهة الإدارية القائمة للمساحة
المديرية المساحة بالبحيرة

كشف الملاك وواضعى اليد الظاهرين المتداخلين بالمسار المقترح لمشروع القطار الكهربائي بناحية وادي النطرون

م	الاسم	العوض	القطعة الرمزية	المسطح			ملاحظات
				س	ط	ف	
١	مزارع دينا	بدون	١	٢١	٧	٢٠	
٢	مزرعه البلتاجي	بدون	٢	٢	–	٦	
٣	مزرعه البلتاجي	بدون	٣	٢٣	١٦	٥	
٤	مزرعه البلتاجي	بدون	٤	٤	٤	٥	
٥	مزرعه البلتاجي	بدون	٥	١٤	١٢	٢	
٦	مزرعه البلتاجي	بدون	٦	٦	٧	٢	
٧	مزرعه العندور	بدون	٧	١٢	١٠	١	
٨	مزرعه العندور	بدون	٨	٢	٨	١	مبنى بمسطح ٣٦,٦٠ م
٩	مزرعه فريده حامد ابوبكر الدمرداش	بدون	٩	٤	٧	١	مبنى بمسطح ٥١ م
١٠	مزرعه فريده حامد ابوبكر الدمرداش	بدون	١٠	٢٠	٧	١	
١١	محمود فجل ربيع السيد عمار	بدون	١١	١	٣	٢	
١٢	لم يستدل	بدون	١٢	١٤	–	١	٢مبنى بمسطح ٤١,٤٩م،٥١,٢٧٥م
١٣	شركه نوا (عبدالرحمن سعوده)	بدون	١٣	١١	١	١	
١٤	شركه نوا (عبدالرحمن سعوده)	بدون	١٤	٢٢	١٨	٢	٣مبنى بمسطح ١٠٠م،١٠٥٥م،٩٦٤م
١٥	بحي الكومي	بدون	١٥	٦	١	٥	مبنى بمسطح ١١٥م
١٦	بحي الكومي	بدون	١٦	٥	–	١	
١٧	شركه تطوير (مزرعه اللؤلؤه)	بدون	١٧	١٨	٢١	–	
			الإجمالي	١٧	٠٩	٩١	

القائمين بالعمل فى الطبيعة

رئيس المراجعة و التسجيل

المشرف على المشروع

يعتمد
مهندس / عبد الحكيم مصطفى رسلان
مدير عام مديرية المساحة بالبحيرة

الهيئة المصرية العامة للمساحة
مديرية المساحة بالبحيرة

كشف الملاك وواضعي اليد الظاهرين المتداخلين بالمسار المقترح لمشروع القطار الكهربائي بناحية وادى النطرون

م	الاسم	الحوض	القطعة الرمزية	المسطح			ملاحظات
				س	ط	ف	
	ما قبله			١٧	٠٩	٦١	
١٨	شركه تطوير (مزرعه اللؤلؤه)	بدون	١٨	١٨	٢١	–	
١٩	لم يستدل	بدون	١٩	١	١٥	١	
٢٠	لم يستدل	بدون	٢٠	١٤	١٦	–	
٢١	لم يستدل	بدون	٢١	٢٣	١٧	–	
٢٢	لم يستدل	بدون	٢٢	٢	٧	–	
٢٣	مزرعه دواجن (لم يستدل)	بدون	٢٣	١٨	٨	–	١٥٢٨ م
٢٤	لم يستدل	بدون	٢٤	٢	١٧	–	
٢٥	لم يستدل	بدون	٢٥	٢١	١٨	١	
٢٦	مزرعه دير الانبا مقار	بدون	٢٦	–	٢٢	٢	مبنى بمسطح ١٥٩ م
٢٧	مزرعه دير الانبا مقار	بدون	٢٧	١٢	٨	١	
٢٨	مزرعه يحيى الكومي	بدون	٢٨	٦	٦	٦	
٢٩	لم يستدل	بدون	٢٩	٣	٥	٣	
٣٠	لم يستدل	بدون	٣٠	٢١	١٩	٢	
٣١	مزرعه السلطان	بدون	٣١	٢٢	١١	٣	مبنى بمسطح ٣٥ م
٣٢	لم يستدل	بدون	٣٢	١٤	٣	٣	
	الإجمالـــى			٠٢	١٨	٩١	

القائمين بالعمل فى الطبيعة

رئيس المراجعة و المسائل

المشرف على المشروع

يعتمد

مهندس / عبد الحكيم مصطفى رسلان

مدير عام مديرية المساحة بالبحيرة

الهيئة العامة للمساحة
مديرية المساحة بالبحيرة

٢١٨١

كشف المالك وواضعي اليد الظاهرين المتداخلين بالمسار المقترح لمشروع القطار الكهربائي بناحية وادى النطرون

م	الاسم	الحوض	القطعة الرمزية	المسطح			ملاحظات
				س	ط	ف	
	ما قبله			٠٢	١٨	٩١	
٣٣	لم يستدل	بدون	٣٣	١٢	٤	٣	مبنى بمسطح ٣٥ م
٣٤	لم يستدل	بدون	٣٤	١٧	٦	٢	٢مبنى بمسطح ٣٣م+٤٨م
٣٥	لم يستدل	بدون	٣٥	١٣	٤	٤	
٣٦	لم يستدل	بدون	٣٦	٩	٣	٣	
٣٧	لم يستدل	بدون	٣٧	١٢	١٧	٤	مبنى بمسطح ٧٦م
٣٨	لم يستدل	بدون	٣٨	٢١	١٥	١	
٣٩	لم يستدل	بدون	٣٩	١٧	٦	٣	
٤٠	لم يستدل	بدون	٤٠	١٧	١	٣	
٤١	السيد عز	بدون	٤١	١٨	٢	٣	
٤٢	مرمر (مزرعه)	بدون	٤٢	٢٣	٧	٣	مبنى بمسطح ١٩م
٤٣	مرمر (مزرعه)	بدون	٤٣	١٧	١٢	١	
٤٤	مزرعه المليجي	بدون	٤٤	٣	١٢	١	
٤٥	كمال غنيم	بدون	٤٥	٣	١٥	٨	٤مبنى بمسطح ١٥٧٩م+٨٥م+١٠٢٥م+١٧٨٥م
٤٦	امير ممدوح	بدون	٤٦	٣	–	٣	
٤٧	مزرعه الصديق	بدون	٤٧	٣	١١	١	
٤٨	لم يستدل	بدون	٤٨	١١	١٤	١	
	الإجمالي			٠٩	١١	١٤١	

القائمين بالعمل فى الطبيعة

رئيس المراجعة و القسائل

المشرف على المشروع

يعتمد
مهندس / عبد الحكيم مصطفى رسلان
مدير عام مديرية المساحة بالبحيرة

الهيئة المصرية العامة للمساحة
مديرية المساحة بالبحيرة
كشف الملاك وواضعي اليد الظاهرين المتداخلين بالمسار المقترح لمشروع القطار الكهربائي بناحية وادي النطرون

م	الاسم	الحوض	القطعة الرمزية	المسطح س	المسطح ط	المسطح ف	ملاحظات
	ما قبله			٠٩	١١	١٤١	
٤٩	الشركه الاسلاميه (ابراهيم حسنين +ابراهيم مجدي)	بدون	٤٩	٣	٣	٣	مبنى بمسطح ١٨ م
٥٠	مزرعه اللواء فيصل	بدون	٥٠	١٢	٢	٣	
٥١	شركه ابناء الامارات	بدون	٥١	٢٠	١١	٦	
٥٢	احمد عمير	بدون	٥٢	١	٣	٣	
٥٣	شركه الرحاب (الشعراوي)	بدون	٥٣	١٥	١٩	٩	٢مبنى بمسطح ٨٢م+٤٣٦م
٥٤	حجازي نصر حجازي	بدون	٥٤	٤	٧	٣	
٥٥	اللواء عبدالكريم درويش	بدون	٥٥	١٧	٢	٣	
٥٦	لم يستدل	بدون	٥٦	٥	٣	٣	
٥٧	لم يستدل	بدون	٥٧	١٣	١٠	١	
٥٨	فؤاد سليمان محارب	بدون	٥٨	١٣	١٢	١	
٥٩	فؤاد سليمان محارب	بدون	٥٩	٢	٢	٣	
٦٠	نشأت قدري جبره	بدون	٦٠	١١	٣	٣	مبنى بمسطح٢٢م
٦١	محمد محمد البليسي	بدون	٦١	١٣	٥	٣	مبنى بمسطح٩٦م
٦٢	محمد محمد ابراهيم دومين	بدون	٦٢	١٧	٧	٣	
٦٣	سامح محمد العيسوى	بدون	٦٣	١٢	٨	٣	٢مبنى بمسطح ٣٣٤م+١٧٥م
٦٤	سامي ابراهيم شحاته	بدون	٦٤	٢٢	١٦	١	
	الإجمالي			٢١	٠٤	١٩٧	

القائمين بالعمل فى الطبيعة — رئيس المراجعة و التوثيق — المشرف على المشروع — يعتمد

مهندس / عبد الحكيم مصطفى رسلان
مدير عام مديرية المساحة بالبحيرة

٢١٨١

الهيئة القطرية العامة للمساحة
مديرية المساحة بالبحيرة
كشف الملاك وواضعي اليد الظاهرين المتداخلين بالمسار المقترح لمشروع القطار الكهربائي بناحية وادي النطرون

م	الاسم	الحوض	القطعة الرمزية	المسطح س	المسطح ط	المسطح ف	ملاحظات
	ما قبله			٢١	٠٤	١٩٧	
٦٥	يحيى احمد الخشاب	بدون	٦٥	١٩	١٦	١	
٦٦	امين احمد الخشاب	بدون	٦٦	١٠	١٢	٣	
٦٧	احمد محمد الخشاب	بدون	٦٧	٧	١٢	٣	
٦٨	امين احمد الخشاب +يحيى محمد	بدون	٦٨	١٠	١٢	٣	
٦٩	لم يستدل	بدون	٦٩	١١	١٩	٣	
٧٠	لم يستدل	بدون	٧٠	١٢	٩	٧	
٧١	مزرعه ناجي	بدون	٧١	١٥	٢٠	٣	
٧٢	ماهر فهيم	بدون	٧٢	٣	–	٤	
٧٣	اسامه عبدالنبي	بدون	٧٣	٥	٨	٢	
٧٤	لم يستدل	بدون	٧٤	٩	١٦	١	
٧٥	لم يستدل	بدون	٧٥	١٢	١	٢	
٧٦	لم يستدل	بدون	٧٦	٨	٤	٢	
٧٧	لم يستدل	بدون	٧٧	–	–	٤	
٧٨	لم يستدل	بدون	٧٨	٧	٢	٢	
٧٩	مزرعه الضياء	بدون	٧٩	٩	٢١	١	
٨٠	فكري نصار	بدون	٨٠	٦	٥	٤	
	الإجمالي			٢٠	٦	٢٤٩	

القائمين بالعمل فى الطبيعة رئيس المراجعة و المسائل

المشرف على المشروع

يعتمد
مهندس / عبد الحكيم مصطفى رسلان
مدير عام مديرية المساحة بالبحيرة

الهيئة المصرية العامة للمساحة
مديرية المساحة بالبحيرة

٢١٨١

كشف الملاك وواضعي اليد الظاهرين المتداخلين بالمسار المقترح لمشروع القطار الكهربائي بناحية وادي النطرون

م	الاسم	الحوض	القطعة الرمزية	المسطح			ملاحظات
				س	ط	ف	
	ما قبله			٢٠	٦	٢٤٩	
٨١	محمود السعدني	بدون	٨١	٧	١٣	١	
٨٢	لم يستدل	بدون	٨٢	١٣	٢٢	١	
٨٣	د/كمال مصطفى	بدون	٨٣	٢٢	١٤	١٠	
٨٤	د/كمال مصطفى	بدون	٨٤	٣	٢٣	١	
٨٥	رفعت الرنكاوي	بدون	٨٥	١	٢٠	٢	٢مبنى بمسطح ١١٧م+٩٩م
٨٦	لم يستدل	بدون	٨٦	٤	١٥	٣	٢مبنى بمسطح ٣٤م+١٩م
٨٧	عرج الشيخ	بدون	٨٧	٤	١٥	٣	
٨٨	عرج الشيخ	بدون	٨٨	١٢	١٧	١	
٨٩	مزرعه حسين	بدون	٨٩	٢٢	٢٠	١	
٩٠	محمود العشري	بدون	٩٠	٢	٤	١	مبنى بمسطح ٦٠م
٩١	مزرعه حسين	بدون	٩١	١٢	٨	٢	
٩٢	لم يستدل	بدون	٩٢	١٥	١٢	٤	
٩٣	لم يستدل	بدون	٩٣	٢٠	١١	١	
٩٤	مجدي زكي	بدون	٩٤	٥	٦	٣	
٩٥	لم يستدل	بدون	٩٥	–	٢٠	١١	
٩٦	شركه المياه	بدون	٩٦	٢١	٥	١	
	الإجمالي			١٥	٢٢	٣٠٤	

القائمين بالعمل فى الطبيعة

رئيس المراجعة و المسائل

المشرف على المشروع

يعتمد

مهندس / عبد الحكيم مصطفى رسلان

مدير عام مديرية المساحة بالبحيرة

الهيئة المصرية العامة للمساحة
مديرية المساحة بالبحيرة
كشف الملاك بواضعي اليد الظاهرين المتداخلين بالمسار المقترح لمشروع القطار الكهربائي بناحية وادي النطرون

C181

م	الاسم	الحوض	القطعة الرمزية	المسطح			ملاحظات
				س	ط	ف	
	ما قبله			١٥	٢٢	٣٠٤	
٩٧	لم يستدل	بدون	٩٧	–	١٣	٥	٢مبنى بمسطح ٣٨٦٤م،٨٧٥٥م يتخلله طريق اسفلت الواد ٧ قراط
٩٨	لم يستدل	بدون	٩٨	١	١٤	١٩	يتخلله طريق ٧قراط
٩٩	مستشفى تحت الانشاء	بدون	٩٩	١٩	١٦	١	
١٠٠	فؤاد صلاح	بدون	١٠٠	٢٠	٢١	٧	
١٠١	سميره فؤاد السيد	بدون	١٠١	١٩	١٣	٣	مسجد ٢٤٤م مبنى بمسطح ٢١٩م
١٠٢	حسين عيسى حمدان	بدون	١٠٢	١٢	١٣	٤	
١٠٣	لم يستدل	بدون	١٠٣	٢٣	٢٢	–	
١٠٤	رضا فتح الله	بدون	١٠٤	٢٣	٢	٢	
١٠٥	لم يستدل	بدون	١٠٥	١١	٩	٢	
١٠٦	لم يستدل	بدون	١٠٦	١٦	٢٣	٤	مبنى بمسطح ١٤٧م
١٠٧	لم يستدل	بدون	١٠٧	٢	١٢	١	مبنى بمسطح ١٥٦،٥م
١٠٨	موسى عبدالله	بدون	١٠٨	٢١	٢١	٢	مبنى بمسطح ٣١٧م
١٠٩	عبدالمقصود نوفل	بدون	١٠٩	١	٩	٣	
١١٠	عطيات شعبان السيد	بدون	١١٠	٩	٦	٣	
١١١	السيد احمد الديب	بدون	١١١	٢٠	٢	٢	
	الإجمالى			٢٠	١٠	٣٧١	

القائمين بالعمل فى الطبيعة

رئيس المراجعة و التسكال

المشرف على المشروع

يعتمد
مهندس / عبد الحكيم مصطفى رسلان
مدير عام مديرية المساحة بالبحيرة

٢١٨١

الهيئة المصرية العامة للمساحة
مديرية المساحة بالبحيرة

كشف الملاك وواضعي اليد الظاهرين المتداخلين بالمسار المقترح لمشروع القطار الكهربائي بناحية وادي النطرون

م	الاسم	الحوض	القطعة الرمزية	المسطح س	المسطح ط	المسطح ف	ملاحظات
	ما قبله			٢٠	١٠	٣٧١	
١١٢	ناصر الشافعي +اسامه الشافعي +محجر العميد محمد شعراوي	بدون	١١٢	١٨	٤	٥	
١١٣	محجر العميد محمد شعراوي	بدون	١١٣	١٩	٥	٩	
١١٤	محجر العميد محمد شعراوي	بدون	١١٤	٢١	١٨	١٣	
١١٥	ناجي عياد عطيه	بدون	١١٥	١	١٣	١٠	
١١٦	احمد كمال	بدون	١١٦	١٠	٦	٩	
١١٧	محمد صادق ابراهيم	بدون	١١٧	١٠	١٥	٦	يدخله مدخل نبع الحمراء قيراط+١٤سهم
١١٨	لم يستدل	بدون	١١٨	٦	١٩	١٠	
١١٩	لم يستدل	بدون	١١٩	٢	١٦	١٠	مبنى بمسطح ١٣٣م+١٨١م+٣٥٠م+٢١٦م+٢٤٢٥م
١٢٠	لم يستدل	بدون	١٢٠	١٤	٩	٣	
	الإجمالي			٠١	-	٤٥١	

القائمين بالعمل فى الطبيعة رئيس المراجعة و المسائل

المشرف على المشروع

يعتمد
مهندس / عبد الحكيم مصطفى رسلان
مدير عام مديرية المساحة بالبحيرة

٢٠٢١/٦/٢٤

١٢

الهيئة المصرية العامة للمساحة
مديرية المساحة بالبحيرة

٢١٨١

كشف الملاك وواضعي اليد الظاهرين المتداخلين بالمسار المقترح لمشروع القطار الكهربائي بناحية وادي النطرون

م	الاسم	الحوض	القطعة الرمزية	المسطح			ملاحظات
				س	ط	ف	
	ما قبله			٠١	-	٤٥١	
١٢١	لم يستدل	بدون	١٢١	٢٢	٥	٥	
١٢٢	لم يستدل	بدون	١٢٢	٦	٢	٢	
١٢٣	فرج حميده	بدون	١٢٣	٢١	١٥	٧	
١٢٤	لم يستدل	بدون	١٢٤	٤	٥	٦	
١٢٥	اشرف حمدان عبدالرؤوف	بدون	١٢٥	١٢	٥	٥	
١٢٦	جورج فهيم	بدون	١٢٦	٥	١١	٢	
١٢٧	جمال محمد التوني	بدون	١٢٧	٢	٢	٣	
١٢٨	لم يستدل	بدون	١٢٨	٧	٢	٤	
١٢٩	لم يستدل	بدون	١٢٩	١٣	٥	٥	
١٣٠	لم يستدل	بدون	١٣٠	٢١	١	٤	
١٣١	لم يستدل	بدون	١٣١	٣	١٤	–	٣مبنى بمسطح ٦٦م+٩م+٥٤م٢
١٣٢	لم يستدل	بدون	١٣٢	١٧	١٩	١	
١٣٣	لم يستدل	بدون	١٣٣	٢١	٨	–	
١٣٤	محسن محمد	بدون	١٣٤	١٧	٥	٤	
١٣٥	لم يستدل	بدون	١٣٥	١٦	١٦	١٩	
	الإجمالي			٢٠	٢	٥٢٣	

القائمين بالعمل فى الطبيعة

رئيس المراجعة و المسائل

المشرف على المشروع

يعتمد

مهندس / عبد الحكيم مصطفى رسلان

مدير عام مديرية المساحة بالبحيرة

الهيئة المصرية العامة للمساحة
مديرية المساحة بالبحيرة

٢١٨١

كشف الملاك وواضعي اليد الظاهرين المتداخلين بالمسار المقترح لمشروع القطار الكهربائي بناحية وادي النطرون

م	الاسم	العوض	القطعة الرمزية	المسطح س	المسطح ط	المسطح ف	ملاحظات
	ما قبله			٢٠	٢	٥٢٣	
١٣٦	لم يستدل	بدون	١٣٦	١٩	١	٤	
١٣٧	لم يستدل	بدون	١٣٧	٢٢	٢٠	٣	
١٣٨	لم يستدل	بدون	١٣٨	١	٨	٤	
١٣٩	لم يستدل	بدون	١٣٩	١٢	٢١	٢	مبنى بمسطح ٩١.٥م
١٤٠	لم يستدل	بدون	١٤٠	٣	٢١	٢	
١٤١	لم يستدل	بدون	١٤١	٢	١٢	٢	
١٤٢	لم يستدل	بدون	١٤٢	١٠	١	٢	
١٤٣	لم يستدل	بدون	١٤٣	١	٢١	١٢	
١٤٤	لم يستدل	بدون	١٤٤	٧	١٧	٤	
١٤٥	لم يستدل	بدون	١٤٥	٥	٢٠	--	
١٤٦	لم يستدل	بدون	١٤٦	٢١	٣	١	
١٤٧	موقع عسكري	بدون	١٤٧	٢٣	٢٢	١	
١٤٨	موقع عسكري	بدون	١٤٨	١٤	١	٤	
١٤٩	لم يستدل	بدون	١٤٩	٧	١٣	٢	
١٥٠	لم يستدل	بدون	١٥٠	١٣	١٤	٣	
	الإجمالي			١٢	١٢	٥٧٧	

القائمين بالعمل فى الطبيعة
سلمان يوسف
اسامة حميد

رئيس المراجعة و التسجيل
مهندس/ أيمن نظاط

المشرف على المشروع
مهندس/ أحمد طه الحلوى
٢٠٢١/٦/٢٤

يعتمد
مهندس / عبد الحكيم مصطفى رسلان
مدير عام مديرية المساحة بالبحيرة

الهيئة المصرية العامة للمساحة
مديرية المساحة بالبحيرة

C181

كشف الملاك وواضعي اليد الظاهرين المتداخلين بالمسار المقترح لمشروع الممر الكهربائي بناحية وادي النطرون

م	الاسم	الحوض	القطعة الرمزية	المسطح			ملاحظات
				س	ط	ف	
	ما قبله			١٢	١٢	٥٧٧	
١٥١	مزرعة عبدالسلام حجازي للدواجن	بدون	١٥١	٢٣	١٧	٢	٢مبني بمسطح٦٤م+٢٣٥م
١٥٢	لم يستدل	بدون	١٥٢	٥	١٦	٤	
١٥٣	مزرعة زغلول	بدون	١٥٣	٢	١١	٣	٢مبني بمسطح ٢٨م+٢٩١٦م
١٥٤	مزرعة زغلول	بدون	١٥٤	٦	١٠	١	
١٥٥	مصطفى خطاب	بدون	١٥٥	٢	٩	٢	
١٥٦	محمود سيف الدين	بدون	١٥٦	٥	١٤	٢	مبني بمسطح١٤٠م
١٥٧	بسيوني ابوشنب	بدون	١٥٧	١٥	١٩	٢	
١٥٨	علاء العريان	بدون	١٥٨	٨	٢٣	١	مبني بمسطح ٢٦٠م
١٥٩	حسني عبدالعزيز	بدون	١٥٩	١٥	١٥	٥	
١٦٠	لم يستدل	بدون	١٦٠	١	٢١	٢	
١٦١	لم يستدل	بدون	١٦١	–	٢٣	١	
١٦٢	دلتا مصر	بدون	١٦٢	١٥	١١	٢	
١٦٣	شادي غريب عبدالمجيد نافع	بدون	١٦٣	٧	٩	١	٣مبني بمسطح ١٥٩م+٦٤٣٠م+١١٠٠م
	الإجمالي			٢٠	٢٢	٦١٣	

القائمين بالعمل فى الطبيعة — رئيس المراجعة و المسائل

المشرف على المشروع

يعتمد
مهندس / عبد الحكيم مصطفى رسلان
مدير عام مديرية المساحة بالبحيرة

الهيئة المصرية العامة للمساحة
مديرية المساحة بالبحيرة

C١٨١

كشف الملاك وواضعي اليد الظاهرين المتداخلين بالمسار المقترح لمشروع القطار الكهربائي بناحية وادي النطرون

م	الإسم	الحوض	القطعة الرمزية	المسطح			ملاحظات
				س	ط	ف	
	ما قبله			٢٠	٢٢	٦١٣	
١٦٤	غريب عبدالمجيد نافع	بدون	١٦٤	١٤	١	٢	٢مبني بمسطح ١٤٤م+١٢٣.٥م
١٦٥	ساميه سعيد	بدون	١٦٥	١١	–	–	مبني بمسطح ٨٠م
١٦٦	عادل عيد	بدون	١٦٦	٢	١٦	٦	
١٦٧	الشركه السعوديه	بدون	١٦٧	٤	٢٠	٣	مبني بمسطح ١٩م
١٦٨	لم يستدل	بدون	١٦٨	١٦	٢٣	١	
١٦٩	لم يستدل	بدون	١٦٩	٨	١	٤	
١٧٠	احمد ابراهيم احمد ابراهيم	بدون	١٧٠	١٩	١١	٦	
	الإجمالـى			٢٢	١	٦٣٩	

القائمين بالعمل فى الطبيعة

رئيس المراجعة و المسائل

المشرف على المشروع

يعتمد
مهندس / عبد الحكيم مصطفى رسلان
مدير عام مديرية المساحة بالبحيرة

١٦

٢١٨١

مديرية المساحة بالبحيرة

مكتب المراجعة والمسائل

الموضوع :كشف الملاك وواضعي اليد الظاهرين المتداخلين بالمسار المقترح لمشروع القطار الكهربائي بناحية وادي النطرون والنوبارية وابو المطامير بنطاق محافظة البحيرة وناحية العامرية بنطاق محافظة الاسكندرية

م	الاسم	الزراعة	المسطح			ملاحظات
			س	ط	ف	
١	لم يستدل	رمان	١٠	١٨	٢٦	
٢	شركة كريازي	رمان	٢	٩	٣	مبني بمسطح = ٤٠ م٢
٣	لم يستدل (فضاء)		٤	٥	٤	
٤	اسامة حمزة	زيتون	١٩	٢٢	١	
٥	ماجد خليفة	زيتون	١٥	٧	٤	
٦	لم يستدل	زيتون	-	٢	١٥	
٧	شركة التوحيد للدواجن والتنمية الزراعية		٢٢	٤	١٢	
٨	شركة التوحيد للدواجن والتنمية الزراعية		١٥	٩	١	
٩	لم يستدل	رمان	-	٢٠	٣	
١٠	لم يستدل	زيتون	٧	١٧	٧	
١١	مزرعة الايمان (الكنيسة الانجيلية)		٢	١٤	٨	
١٢	طريق		١٦	٢٢	-	
١٣	شركة دبي		١٩	٢٣	٦	
١٤	حمادة وشعبان قويدر	تين و موالح	٢٢	١١	١٠	
١٥	شركة دارتس الزراعية	زيتون	٤	٢٠	١٠	
١٦	اشرف بدوي	محاصيل	٨	١٩	٨	
١٧	علي عبد الرحمن علي الغايش	موالح	١٤	٦	٢	
١٨	طريق		٢	١٠	-	
١٩	كامل عبد القوي بيومي	كمثرى	٢٠	١١	١	
٢٠	لم يستدل(فضاء)		٢١	٣	٢	
٢١	مصطفى هلال	موالح	١٤	١٧	٤	
٢٢	لم يستدل(فضاء)		٥	٧	٤	
٢٣	فؤاد عبد الرازق (فضاء)		٢	٩	٤	
٢٤	لم يستدل	رمان	٨	٥	٥	
٢٥	لم يستدل		١٠	٢١	٢	مبني١ = ٥١ م٢ مبني٢=٨٠م٢
٢٦	لم يستدل		١٩	٢١	٢	
٢٧	لم يستدل	رمان	١٦	٢٠	١١	مبني=١٠١ م٢
٢٨	طريق		١	١٤	-	
	الاجمالي		٩	١٨	١٧٠	

القائمين بالعمل في الطبيعة — رئيس المراجعة والمسائل — المشرف علي المشروع

مهندس/احمد خالد اللبودي

٢٠٢١/٧/١٢

٢٠٢١/٧/٨

٢٠٢١/٧/١٢

مهندس / عبد الحكيم مصطفى رسلان

مدير عام المساحة بالبحيرة

١٧

C(٨١

مكتب المراجعة والمسائل

الموضوع: كشف الملاك براضي الأيد القائمين المتداخلين والمعترض المتأثر المشروع انقطاع الكهرباء بناحية وادي النطرون والنوبارية وابو المطامير

بنطاق محافظة البحيرة وناحية الدائرية بنطاق محافظة الإسكندرية

م	الاسم	الزراعة	المسطح س	المسطح ط	المسطح ف	ملاحظات
	ما قبله					
٢٩	لم يستدل		١٤	١١	١	
٣٠	شركة تبارك	زيتون	٥	٨	٥	سكن=٣٠٧ م٢ ثلاجة تبارك= ١٠٣٨ م٢
٣١	لم يستدل		٨	١٧	٢	مدافن = ٦٣٣ م٢
٣٢	لم يستدل		٤	٨	١	
٣٣	لم يستدل		٢٢	١٠	٢	
٣٤	لم يستدل		-	١٨	-	
٣٥	لم يستدل		٤	١٣		
٣٦	لم يستدل		١٩	١	١٠	محمد محروس=١٥٥ م حسن محروس=١٦٥ م عبده خلف=١٩٥ م رقية=١٤٢ م نادية علي مرسي= ١٨٠ م مرضي عبد المعطي=١٧٥ م محمود عكريشة=٢١٣ م محمد فتحي=٢٢٣م جمعة ناجي=١٧٠م محمد السيد اسماعيل=١٥٤ م صالح احمد=١٢٤م عيسي محروس=١٠٧ م احمد عز=١٠٣ م محمود عز=٩٢م محمد عز=١١١ م احمد حجاج=١٦٧م خميس فؤاد=١٧٨م زينب خلف=١٧٥م منال عبد الحميد=٨٦ م سليمان عبيد =١٠٥ م خلف امين =١٨٠ م خلف حسن =٢١٠ م عبد الرحمن حسن=٢٣٥ م محمد حجاج=١٥٦ م اسماعيل خليفة ٤٦٢ م احمد محمود =٣٠٣ م حمدي علي =١١١ م عبيد سليمان=١٢٥ م جميلة علي=٧٠ م حمادة خلف=٦٧م وائل خلف=٨٠م اسماعيل خليفة=٩٢م
	الاجمالي		٣	١٠	١٩٥	

القائمين بالعمل في الطبيعة — رئيس المراجعة والمسائل — المشرف على المشروع مهندس/احمد خالد اللبودي — مهندس / عبد الحكيم مصطفى زكريا — مدير عام المساحة بالبحيرة

١٨

مديرية المساحة بالبحيرة
مكتب المراجعة والمسائل

C/٨١

لموضوع :كشف الملاك وواضعي اليد الظاهرين المتداخلين بالمسار المقترح لمشروع القطار الكهربائي بناحية وادي النطرون والنوبارية وابو المطامير بنطاق محافظة البحيرة وناحية العامرية بنطاق محافظة الاسكندرية

م	الاسم	الزراعة	المسطح			ملاحظات
			س	ط	ف	
	ما قبله					
٣٧	لم يستدل		٤	٦	٨	
٣٨	لم يستدل		١٤	١٧	٤	
٣٩	لم يستدل		٤	٥	٣	
٤٠	لم يستدل		٢٠	١٢	٣	
٤١	لم يستدل		١٧	١٨	٦	
٤٢	لم يستدل		٢	٨	٢٦	
٤٣	مصرف مياه		١٤	٤	-	
٤٤	لم يستدل	رمان	٢٢	١٦	٧	
٤٥	لم يستدل	ذرة	١٠	٢٢	٣	
٤٦	لم يستدل	برتقال	١٩	١٦	٣	
٤٧	فرع ري		١١	٢٣	١	
٤٨	لم يستدل		١١	٢٢	٤٥	
٤٩	لم يستدل		-	-	٩	
٥٠	لم يستدل	ذرة	٨	٤	١٩	
٥١	لم يستدل		١٥	٣	٢	
٥٢	لم يستدل		٨	٢٢	-	
	الاجمالي		١٤	٢٣	٣٤٢	

القائمين بالعمل في الطبيعة — رئيس المراجعة والمسائل — المشرف على المشروع
مهندس / احمد خالد اللبودى
مهندس / عبد الحكيم مصطفى رسلان
مدير عام المساحة بالبحيرة

١٩

٢١٨١

مديرية المساحة بالبحيرة
مكاتب المراجعة والمسائل

لموضوع :كشف الملاك وواضعي اليد الظاهرين المتداخلين بالمسار المقترح لمشروع القطار الكهربائي بناحية وادي النطرون والنوبارية وابو المطامير بنطاق محافظة البحيرة وناحية العامرية بنطاق محافظة الاسكندرية

م	الاسم	الزراعة	المسطح			ملاحظات
			س	ط	ف	
	ماقبله					
٥٣	لم يستدل		٢	٢٢		
٥٤	لم يستدل		٧	٢١	١	
٥٥	لم يستدل		٧	١٨	١	
٥٦	لم يستدل		٢	٢٠	١	
٥٧	عبد المنعم عبد الجليل		١٧	١٩	١	
٥٨	لم يستدل	موالح	١١	٦	٣	
٥٩	محمد رمضان السنديوني		١٧	٦	٢	
٦٠	طريق		٩	٧		
٦١	حمدي السيد فرج		٣	١	٢	
٦٢	خلاف الصعيدي		١٧	-	٤	
٦٣	فتحي سليمان	موالح	٣	٢٢	١٢	مبنى١ = ٢٧٩ م مبنى ٢=٢٠٥ مبنى٣=١٩٧ م مبنى٤=٦٢٥ م مبنى٥=٢٣٥٨م مبنى٦=٦٧٠م مبنى٧=١٣٦ م
٦٤	احمد حسن	موالح	٢٠	-	٢	
٦٥	حسين زويعة + على ابو سعيفة	موالح	٨	١١	١٣	
٦٦	طريق		١٥	٢	-	
٦٧	السيد بدير	مانجو	١٦	١٨	١	مقام عليه مبنى١=٧٣٢ م٢ مبنى٢=٢٦٤٨ م٢
٦٨	السيد بدير	مانجو	١٠	٢٣	٦	مقام عليه مبنى١=٥٩٧ م٢ مبنى٢=٢٠٨ م مبنى٣=٩٠٨م
٦٩	محمد عاشور	موالح	١٠	١٤	٣	
٧٠	محمد ابراهيم	مانجو	٨	١٦	١	
٧١	معاذ صبحي		٥	١٨	١	
٧٢	ورثة عبده هاشم		٥	١٨	١	
٧٣	يوسف الشال		١٥	١٥	٣	مبنى=٢٧٨ م٢
٧٤	فرع ري		٦	١٣	-	
		الاجمالي	١١	١٠	٤١٣	

القائمين بالعمل في الطبيعة — رئيس المراجعة والمسائل — المشرف على المشروع
مهندس/احمد خالد الليودى

مهندس / عبد الحكيم مصطفى رسلان
مدير عام المساحة بالبحيرة

مديرية المساحة بالبحيرة
مكتب المراجعة والمسائل

٢١٨١

لموضوع :كشف الملاك وواضعي اليد الظاهرين المتداخلين بالمسار المقترح لمشروع القطار الكهربائي بناحية وادي النطرون والنوبارية وابو المطامير بنطاق محافظة البحيرة وناحية العامرية بنطاق محافظة الاسكندرية

م	الاسم	الزراعة	المسطح			ملاحظات
			س	ط	ف	
	ماقبله					
٧٥	لم يستدل	برتقال	-	١١	٥	
٧٦	ابراهيم حسين	برتقال	١٦	٣	٧	
٧٧	لم يستدل	خوخ	٥	٢٣	٢	
٧٨	لم يستدل	خوخ	١	١٣	٣	
٧٩	لم يستدل	برتقال	١٩	٣	٦	
٨٠	سمير النجار		١٤	٦	٣	
٨١	لم يستدل		٨	٢٢	٢	
٨٢	ريهام صلاح		٢٢	-	٦	
٨٣	شركة ضيف الله		٢٠	٥	٢٨	
٨٤	محمود محمد عبد الجواد		٢٢	٤	٨	مبنى١=١٨٢ م٢ مبنى٢=٨٧ م
٨٥	شركة العامرية للابحاث والتنمية الزراعية		٢٣	٢٢	٥	
٨٦	طريق		٧	١٤		
٨٧	شركة مساهمة البحيرة(اسامة علواني)		١٠	٢٢	٦	مبني=٦٦٧٥
٨٨	شركة مساهمة البحيرة(اسامة علواني)		٢١	١٤	١١	
٨٩	محمد ابراهيم قنديل السوداني		٢٢	٧	١	
٩٠	لم يستدل		٦	٥	٢	مقام عليه سكنات سالم جويلي=٢٥٣,٥ م كارم حسن =٨٠ م هاني خميس عبد اللطيف=٩٨
٩١	صلاح الدين محمد رشاد		١٧	١٥	-	
٩٢	عبد الستار عبده ابو نعيم		٧	١	٣	
٩٣	ابراهيم حسن ابو يوسف		٦	-	٣	
٩٤	لم يستدل		١٣	٢١		
٩٥	عبد العزيز مصطفى رملة		١٨	١٧	-	مبنى١=٤٤ م مبنى٢=٤٩٧ م
٩٦	سعيدة جامع محمد البيسي		٢٢	١٠		مبنى١=٢١٨ م مبنى٢=٥٥م
٩٧	سميحة عبد الدايم اسماعيل		٧	١٥		مبنى١=٣٠٦ م
٩٨	عادل طه حسين		٩	١٣	٢	مبنى١=١١٨م مقابر=١٠١١ م
٩٩	محمد شعبان محمد		٢٢	١١	٢	مبنى١=٨٩٠م محول كهرباء=٩م
	الاجمالي		١٢	١٣	٥٣٠	

القائمين بالعمل في الطبيعة - رئيس المراجعة والمسائل المشرف على المشروع
مهندس/احمد خالد اللبودى

مهندس / عبد الحكيم مصطفى رسلان
مدير عام المساحة بالبحيرة

٢١٨١

مديرية المساحة بالبحيرة
مكتب المراجعة والمسائل
لموضوع :كشف المالك وواضعي اليد الظاهرين المتداخلين بالمسار المقترح لمشروع القطار الكهربائي بناحية وادي النطرون والنوبارية وابو المطامير بنطاق محافظة البحيرة وناحية العامرية بنطاق محافظة الاسكندرية

م	الاسم	الزراعة	المسطح			ملاحظات
			س	ط	ف	
	ماقبله					
١٠٠	لم يستدل	سوداني	١٥	١٠	٢	
١٠١	ابراهيم محمد سعد		٥	٥	١	
١٠٢	احمد حجازي		٧	١٤		
١٠٣	احمد علي العطار		٨	١٦	-	مبنى١=٢٧٧م
١٠٤	جمال محمد عبد الحفيظ		٢٠	٣	١	
١٠٥	محمد جامع محمد البيسي		١٧	٧	١	مبنى١=٢٥٩م مسجد=١٧٢ م
١٠٦	محمد اسماعيل محمد البيسي وشهرته السعيد		١٨	١٤		مبنى١=٢٨٨م
١٠٧	احمد اسماعيل محمد البيسي			١٦		مبنى١=١٧٦م مبنى٢=٤١٣ م
١٠٨	احمد ومحمد اسماعيل البيسي		٣	٧	١	مبنى١=١٩١م مبنى٢=١٦٦م مبنى٣=٢٩٠ م محول كهرباء=١٦ م
١٠٩	محمد سعد عبد العزيز عامر		٢٣	١٥	٢	
١١٠	سعداوي عبد العاطي عبد الله+رزق عبد العاطي عبد الله+ عوض سعداوي عبد العاطي عبد الله		٧	١٦	٣	مبنى١=٦٦٠م مبنى٢=٧٩٠م مبنى٣=٢١٧ م
١١١	جمعة شاهين		٢٣	١٧	١	مبنى١=١٣٧
١١٢	طريق		٢٣	٥	-	
١١٣	احمد بهي الدين شهاب + محمد نبيل بهي الدين شهاب		١٨	١٩	١٢	مبنى١=٩٣٢ م مبنى٢=١٨٢م مبنى٣=١٧٧ م مبنى٤=١٧٧ م مبنى٥=٥٢٦ م مبنى٦=٢٢٠ م مبنى٧=٢٣٤م مبنى٨=٢٧ م مبنى٩=١٤٣م مبنى١٠=١٢٨ م مبنى١١=١٩٢م مبنى١٢=٣٢٩م مبنى١٣=٣٦٠ م مبنى١٤=٣٦١ م مبنى١٥=٢٩٠م مبنى١٦=٤٤٦م مبنى١٧=١٧٧ م مبنى١٨=٩٣٨م
	الاجمالي		٧	١٧	٥٦١	

القائمين بالعمل في الطبيعة — رئيس المراجعة والمسائل — المشرف علي المشروع

مهندس / عبد الحكيم مصطفى سلام
مدير عام المساحة بالبحيرة

مديرية المساحة بالبحيرة
مكتب المراجعة والمسائل

٢١٨١

لموضوع :كشف الملاك وواضعي اليد الظاهرين المتداخلين بالمسار المقترح لمشروع القطار الكهربائي بناحية وادي النطرون والنوبارية وابو المطامير بنطاق محافظة البحيرة وناحية العامرية بنطاق محافظة الاسكندرية

م	الاسم	الزراعة	المسطح			ملاحظات
			س	ط	ف	
	ماقبله					
١١٤	خيري جمعة مسعود		١٣	١٤	٢	مبني١=٦٢٢ م
١١٥	علي جمعة مسعود		١٥	١٤	٢	
١١٦	عبد الرحمن الموادى		٣	١٦	٢	مبني=٩٥٠
١١٧	القاهرة للدواجن		١	٩	٣	مبني=٩٨٥١
١١٨	لم يستدل		١	٢	٢	
١١٩	مصنع دواق بيتي محليات		١	٢	٧	
١٢٠	سكن قرية ٦		١١	١٢	٤	ورثة اسماعيل عامر=٢٧٤ علي جمعة مسعود=٢٦٣
١٢١	طريق اسفلت		١٢	٢	-	
١٢٢	لم يستدل		٥	٩	-	
١٢٣	ورثة عبد الجواد سالم		٢	١٣	٢	
١٢٤	لم يستدل		٤	١٩	-	مسجد=٢٨٠ م ورثة عبد الجواد سالم=١٠٤ م ورثة عبد الجواد سالم=١٥٠ م
١٢٥	فايز عبد الجواد سالم		٢	١٨	-	
١٢٦	محروس و ابراهيم بدر		٩	١٥	-	
١٢٧	لم يستدل		٩	٨	٢	محروس بدر=١١٩ م ابراهيم بدر=١٤٧ م السيد بسيوني=٩٦ م سعد بسيوني =١٠٨ م محمد بسيوني=٩٩ م لم يستدل = ٩٢ م حسن بسيوني =١٦٢ م الشحات فتحي=٥٥ م محمود فتحي=٤٨ م محمود فتحي =١١٠ م سامي فتحي=٩٢ م جمال فتحي =١٦٢ م نجاح= ١١١م يوسف =٧٦ م لم يستدل=١٤٢ م
	الاجمالي		٢٣	٥	٥٩٤	

القائمين بالعمل في الطبيعة رئيس المراجعة والمسائل المشرف علي المشروع

مهندس / عبد الحكيم مصطفى رسلان
مدير عام المساحة بالبحيرة

مديرية المساحة بالبحيرة
مكتب المراجعة والمسائل

لموضوع :كشف الملاك وواضعي اليد القاهرين المتداخلين بالمسار المقترح لمشروع القطار الكهربائي بناحية وادي النطرون والنوبارية وابو المطامير

بنطاق محافظة البحيرة وناحية العامرية بنطاق محافظة الاسكندرية

م	الاسم	الزراعة	المسطح			ملاحظات
			س	ط	ف	
	ماقبله					
١٢٨	عادل علي ابراهيم	طماطم	٧	٢٠	٥	
١٢٩	مصرف عمومي		١٥	١٨	-	
١٣٠	طارق خيري حسن		١٦	٦	١٢	
١٣١	مصرف عمومي		٤	١٤	-	
١٣٢	قطيم احمد عيجه زقزوق	عنب	٩	٢١	٣	مبني=١٢٩ م مبني=٢٧٧ م مبني=٢٦ م
١٣٣	ابراهيم الرملي	كمثري	١	٢٢	١	
١٣٤	يحيى عبد العزيز محمد سعيد	عنب	٢٢	١	١	مبني=٢٤ م
١٣٥	لطفي الادور		٢	١٢	٣	
١٣٦	طريق اسفلت		٦	٢	-	
١٣٧	محمد امين		٥	٢	٢	احمد عثمان=٣٣٧ م محمد امين =٥٠٠ م
١٣٨	مصرف عمومي		٢٢	٧		
١٣٩	شركة بنك النيل		٨	١	١٢	
١٤٠	مصرف		٢١	٥	-	
١٤١	لم يستكمل	رمان+ نخل	١٥	٩	-	
١٤٢	شركة بنك النيل		١٤	١٣	١٢	
١٤٣	مصرف عمومي		٨	١٩	-	
١٤٤	ورثة محمد ابراهيم عطية		١٣	-	٦	
١٤٥	مصرف		٢٣	٥	-	
١٤٦	لم يستكمل		٩	٣	٤	
١٤٧	لم يستكمل		-	٦	١٢	
	الاجمالي		٣	٩	٦٧٥	

القائمين بالعمل في الطبيعة — رئيس المراجعة والمسائل — المشرف على المشروع
مهندس/احمد خالد اللبودى

مهندس / عبد الحكيم المصطفى رسلان
مدير عام المساحة بالبحيرة

مديرية المساحة بالبحيرة
مكتب المراجعة والمسائل

C181

لموضوع :كشف الملاك وواضعي اليد الظاهرين المتداخلين بالمسار المقترح لمشروع القطار الكهربائي بناحية وادي النطرون والنوبارية وابو المطامير بنطاق محافظة البحيرة وناحية العامرية بنطاق محافظة الاسكندرية

نطاق محافظة الاسكندرية من ١٤٨ الى ١٩٦

م	الاسم	الزراعة	المسطح			ملاحظات
			س	ط	ف	
	ماقبله					
١٤٨	لم يستدل		٢٢	٥	١٢	
١٤٩	لم يستدل (منافع)		٧	١١	-	
١٥٠	ابراهيم عبدالحميد عبداللطيف		٢٣	٩	١	
١٥١	عبداللطيف عبدالحليم عبدالواحد		١	١٠	١	
١٥٢	احمد يوسف محمد صفيه		٣	١٤	١	
١٥٣	احمد يوسف محمد صفيه		١٠	١٠	١	
١٥٤	مشاية		١٨	٣	-	
١٥٥	ناجي محمد قنديل		١٠	١١	١	
١٥٦	ابراهيم السيد محمد بكر		٦	١١	١	
١٥٧	عزيزه حسنين ابراهيم		١٩	١١	١	
١٥٨	خالد عبدالحميد عبدالنبي		١٨	١٠	١	
١٥٩	مصرف		٧	١٢	-	
١٦٠	ابرهيم محمد المرسي +المرسي محمدالمرسي		٢١	٩	١	
١٦١	ايمن محمود الملاح +فتحيه احمد بدر		٢٢	٩	١	
١٦٢	نبيل ابراهيم على الدكتي		١٨	٨	١	
١٦٣	احمد محفوظ عبدالسلام		٢٠	١١	١	
١٦٤	مصرف عمومي		٤	٧	١	
١٦٥	جمال عبدالعزيز محمد		٣	١١	١	
١٦٦	جلال الدين الحسيني		١	٨	١	
١٦٧	سعد السيد الفقي		١١	١١	١	
١٦٨	احمد سعيد عبدالرحمن		١٧	١٢	١	
١٦٩	مصرف		٢٢	٦	-	
١٧٠	مصيلحي سعيد مصيلحي		١٤	١٢	١	
١٧١	محمد علي محمد الشريف		١٧	١٢	١	
١٧٢	محمود احمد بغدادي +بهيه جمال ابراهيم		١٢	١٠	١	
١٧٣	سعيد السيد عليوه		١١	١٩	١	
	الاجمالي		٦	٢١	٧١٩	

القائمين بالعمل في الطبيعة رئيس المراجعة والمسائل المشرف على المشروع
مهندس / عبد الحكيم مصطفى رشاد
مدير عام المساحة بالبحيرة

C١٨١

مديرية المساحة بالبحيرة
مكتب المراجعة والمسائل

لمشروع كشف املاك وواضعي اليد الظاهرين المتداخلين بالمسار المقترح لمشروع القطار الكهربائي بناحية وادي النطرون والتوبارية وابو المطامير بنطاق محافظة البحيرة وناحية العامرية بنطاق محافظة الاسكندرية

م	الاسم	الزراعة	المسطح س	المسطح ط	المسطح ف	ملاحظات
	ماقبله					
١٧٥	عادل سيد محمد نصيب		٢٢	٤	٤	مبني =٧٥٣ م٢
١٧٦	موسى ابراهيم هاشم		٢١	١٥	-	
١٧٧	سلطان ابراهيم هاشم		١	١٥	-	مسجد =٢٧٠م جمعية المهدية الزراعية =٤٩٤ م
١٧٨	ابو زيد ابراهيم هاشم		٢١	١٠	-	
١٧٩	فضيل ابراهيم هاشم		١١	١١	-	
١٨٠	ضيف ابراهيم هاشم		٢	١٠	-	
١٨١	ابو زيد ابراهيم هاشم		١٨	١١	-	
١٨٢	هاشم ابراهيم هاشم		١١	١٨	-	
١٨٣	ابراهيم هاشم		١٩	١٧	-	
١٨٤	نصر ابراهيم هاشم		١٣	١٩	-	
١٨٥	عبد الفتاح حسن رجب		١٤	١٨	٦	
١٨٦	عاطف منصور جاب الله		٨	١٤	-	
١٨٧	مستور عاشور منصور جاب الله		٥	١٢	-	
١٨٨	خميس منصور جاب الله		٢٣	١٥	-	
١٨٩	نور الدين منصور جاب الله		٢	١٦	-	
١٩٠	منصور جاب الله		١٣	١٣	-	
١٩١	منصور جاب الله		١١	٢١	-	منصور عبد الله =٨٩ م سبيتة منصور عبد الله=٢١٧ م منصور عبد الله=١٣٠ م اسماعيل منصور =١٠٧ م منصور عبد الله=٥٢ م
١٩٢	صقر غيث عبد الجواد		١٤	٢٣	٢	محمد صقر غيث عبد الجواد=١١١ م صقر غيث عبد الجواد =١٠٩ م
١٩٣	مصرف		١٧	٨	-	
١٩٤	مصنع اعلاف يحيي مقار عثمان		١٦	٥	١	مصنع اعلاف=٤١٢٥ م٢
١٩٥	لم يستكمل		١١	١٧	-	
	الاجمالي		١٤	١٢	٧٤٥	

القائمين بالعمل في الطبيعة

رئيس المراجعة والمسائل المشرف علي المشروع

مهندس / عبد الحكيم مصطفى رسلان
مدير عام المساحة بالبحيرة

مديرية المساحة بالبحيرة
مكتب المراجعة والمسائل

٢١٨١

لموضوع :كشف الملاك وواضعي اليد الظاهرين المتداخلين بالمسار المقترح لمشروع القطار الكهربائي بناحية وادي النطرون والتوبارية وابو المطامير بنطاق محافظة البحيرة وناحية العامرية بنطاق محافظة الاسكندرية

م	الاسم	الزراعة	المسطح			ملاحظات
			س	ط	ف.	
	ماقبله					
١٩٦	صادق جاب الله		١٦	٢١	١	السيد راشد =٥٩ م صابر جاب الله خير الله=٢٠٩م نوسة منصور عبد الله=١٦٠م حسام جمعة=١٠٧م احمد عبد القادر عبد الله=٥٤ م فتحي عبد الله ابو بكر=١٣٠ م فضاء=٥٠م فضاء=١٠٥ م فضاء=١٠٠م فضاء=٢٤٥ فضاء=١٠٠ م
١٩٧	محمد الدياسطي		١٥	١٠	٤	مبني=١٥٤ م
١٩٨	مشاية		٢٠	٢	-	
١٩٩	عبد السلام محمود القحف		٥	٧	٧	مبني=١٥٣ م مبني=٤٠٤ م
٢٠٠	مشاية		١	٤	-	
٢٠١	ياسر عبد العليم		٢	١٧	٩	
٢٠٢	لم يستدل		٦	١٣	-	
٢٠٣	لم يستدل		١١	١٢	-	
٢٠٤	لم يستدل		١٢	١٩	-	
٢٠٥	لم يستدل		٥	٢	١	
٢٠٦	لم يستدل		٢	٣	١	
٢٠٧	لم يستدل		٣	٤	١	
٢٠٨	لم يستدل		١٧	٩	-	
٢٠٩	لم يستدل		١٥	٦	-	
٢١٠	لم يستدل		٢٣	٢	-	
٢١١	لم يستدل		٢٣	٢١	١	
٢١٢	مصرف		١	٩	١	
	الاجمالي		٣٣	١٢	٧٧٨	

القائمين بالعمل في الطبيعة — رئيس المراجعة والمسائل — المشرف على المشروع
مهندس/احمد خالد النبودى

مهندس / عبد الحكيم مصطفى رسلان
مدير عام المساحة بالبحيرة

كشوف بيان الملاك الظاهرين للأراضي المطلوب نزع ملكيتها
لمشروع القطار السريع من العين السخنة الى السادس من أكتوبر (المرحلة الأولى)

م	اسم المالك الظاهر	العنوان	وصف العقارات		الغرض من نزع الملكية
			المساحة	نوع المنشأ	
١	ورثة سعيد أبوسريع عطا الله وأخرون	بجوار طريق القاهرة أسوان الزراعي	١١٤٨٠٠ م٢	أرض زراعية بها مباني	إنشاء محطة جنوب الجيزة
٢	ملكية خاصة	مزغونة – غرب النيل	١١٧٥م٢	أرض زراعية	إنشاء مباني الكهرباء الخاصة بتغذية القطار (SP-03)

كشوف بيان الملاك الظاهرين للأراضي المطلوب إعادة تخصيصها
لمشروع القطار السريع من العين السخنة الى السادس من أكتوبر (المرحلة الأولى)

م	اسم المالك الظاهر	العنوان	وصف العقارات		الغرض من نزع الملكية
			المساحة	نوع المنشأ	
١	حرم طريق العين السخنة	العين السخنة	٢٣٠٦٤٧ م٢	أرض فضاء بها خط سكة حديد	إنشاء محطة العين السخنة
٢	حرم طريق / جهاز العاصمة الأدارية	العاصمة الأدارية	٤٢٩١٥٥م٢	أرض فضاء	إنشاء محطة العاصمة الأدارية
٣	حرم الطريق	تقاطع محمد نجيب مع الدائري الأوسطي	١٠٨٨٣٦م٢	أرض فضاء	إنشاء محطة محمد نجيب
٤	أرض ملك الدولة	بجوار مطار حلوان الحربي	١٠٨٨٣٦م٢	أرض فضاء	إنشاء محطة حلوان
٥	جهاز مدينة السادس من أكتوبر	غرب نادي نقابة المهندسين على محور ٢٦ يوليو	١٢٩١٣٩ م٢	أرض فضاء بها طريق خدمة	إنشاء محطة أكتوبر
٦	حرم الطريق / جهاز مدينة العاصمة الأدارية	جنوب طريق العين السخنة العاصمة الأدارية	١٩٨٠٠٠٠م٢	أرض فضاء	إنشاء ورشة القطار السريع بالعاصمة الأدارية
٧	حرم الطريق	جنوب طريق العين السخنة العاصمة الأدارية	٧٠٢٧م٢	أرض فضاء	إنشاء مباني الكهرباء الخاصة بتغذية القطار(TSS-01)
٨	حرم الطريق / جهاز مدينة العاصمة الأدارية	جنوب طريق الدائري الأوسطي	٧٠٢٧. م٢	أرض فضاء	إنشاء مباني الكهرباء الخاصة بتغذية القطار (TSS-02)
٩	حرم الطريق	شمال بوابة تحصيل الرسوم للعين السخنة	١١٧٥م٢	أرض بها طريق خدمة	إنشاء مباني الكهرباء الخاصة بتغذية القطار (SP-01)
١٠	أرض ملك الدولة	جنوب طريق العين السخنة	١١٧٥م٢	أرض فضاء	إنشاء مباني الكهرباء الخاصة بتغذية القطار (SP-02)
١١	حرم الطريق	جنوب طريق العين السخنة	١١٧٥م٢	أرض فضاء	إنشاء مباني الكهرباء الخاصة بتغذية القطار (PP-01)
١٢	حرم الطريق	جنوب طريق العين السخنة	١١٧٥م٢	أرض فضاء	إنشاء مباني الكهرباء الخاصة بتغذية القطار (PP-02)
١٣	أرض ملك الدولة	جنوب طريق العين السخنة	١١٧٥م٢	أرض فضاء	إنشاء مباني الكهرباء الخاصة بتغذية القطار (PP-03)
١٤	أرض ملك الدولة	جنوب طريق العين السخنة	١١٧٥م٢	أرض فضاء	إنشاء مباني الكهرباء الخاصة بتغذية القطار (PP-04)
١٥	أرض ملك الدولة	جنوب طريق العين السخنة	١١٧٥م٢	أرض فضاء	إنشاء مباني الكهرباء الخاصة بتغذية القطار (PP-05)
١٦	أرض ملك الدولة	قبل محطة حدائق أكتوبر	١١٧٥م٢	أرض فضاء	إنشاء مباني الكهرباء الخاصة بتغذية القطار(PP-06)

كشوف بيان الملاك الظاهرين للأراضي المطلوب نزع ملكيتها
لمشروع القطار السريع من السادس من أكتوبر إلى برج العرب (المرحلة الثانية)

م	اسم المالك الظاهر	العنوان	وصف العقارات		الغرض من نزع الملكية
			المساحة	نوع المنشأ	
١	ملكية خاصة	مدينة سفنكس	١٠٦٨٩٦م٢	أرض زراعية بها مباني	إنشاء محطة سفينكس
٢	ملكية خاصة	مدينة السادات – طريق القاهرة الأسكندرية الصحراوي	١٢٩٧٨٣م٢	أرض زراعية بها مباني	إنشاء محطة السادات
٣	ملكية خاصة	مدينة وادي النطرون – طريق القاهرة الأسكندرية الصحراوي	١٠٠٨٠٠م٢	أرض زراعية	إنشاء محطة وادي النطرون
٤	ملكية خاصة	مدينة وادي النطرون – طريق القاهرة الأسكندرية الصحراوي	١٠٧٦١٦م٢	أرض زراعية بها مباني	إنشاء محطة النوبارية
٥	أرض ملك الأهالي	بجوار مطار برج العرب	٥٨٠٩٢٠ م٢	استخدامات متعددة	إنشاء ورشة القطار السريع ببرج العرب
٦	ملكية خاصة	مدينة سفينكس	١١٧٥م٢	أرض زراعية	إنشاء مباني الكهرباء الخاصة بتغذية القطار (SP-04)
٧	ملكية خاصة	بجوار طريق وادي النطرون العلمين	١١٧٥م٢	أرض فضاء	إنشاء مباني الكهرباء الخاصة بتغذية القطار (SP-05)
٨	ملكية خاصة	طريق القاهرة الأسكندرية الصحراوي	١١٧٥م٢	أرض زراعية	إنشاء مباني الكهرباء الخاصة بتغذية القطار (SP-06)
٩	ملكية خاصة	طريق القاهرة الأسكندرية الصحراوي	٧٠٢٧, م٢	أرض زراعية	إنشاء مباني الكهرباء الخاصة بتغذية القطار (TSS-04)
١٠	ملكية خاصة	طريق القاهرة الأسكندرية الصحراوي - أبو المطامير	٧٠٢٧, م٢	أرض زراعية	إنشاء مباني الكهرباء الخاصة بتغذية القطار (TSS-05)
١١	ملكية خاصة	بجوار محور الضبعة - سفينكس	١١٧٥م٢	أرض فضاء	إنشاء مباني الكهرباء الخاصة بتغذية القطار (PP-07)
١٢	ملكية خاصة	بجوار طريق القاهرة الأسكندرية الصحراوي	١١٧٥م٢	أرض زراعية	إنشاء مباني الكهرباء الخاصة بتغذية القطار (PP-08)
١٣	ملكية خاصة	بجوار طريق القاهرة الأسكندرية الصحراوي – وادي النطرون	١١٧٥م٢	أرض زراعية	إنشاء مباني الكهرباء الخاصة بتغذية القطار (PP-09)
١٤	ملكية خاصة	بجوار طريق القاهرة الأسكندرية الصحراوي - النوبارية	١١٧٥م٢	أرض زراعية	إنشاء مباني الكهرباء الخاصة بتغذية القطار (PP-10)
١٥	ملكية خاصة	بجوار طريق القاهرة الأسكندرية الصحراوي	١١٧٥م٢	أرض زراعية	إنشاء مباني الكهرباء الخاصة بتغذية القطار (PP-11)
١٦	ملكية خاصة	بجوار طريق القاهرة الأسكندرية الصحراوي	١١٧٥م٢	أرض زراعية	إنشاء مباني الكهرباء الخاصة بتغذية القطار (PP-12)

خريطة توضيحية لمسار القطار السريع من
السخنة إلى برج العرب
العاصمة الأدارية
العين السخنة
محمد نجيب
حدائق أكتوبر



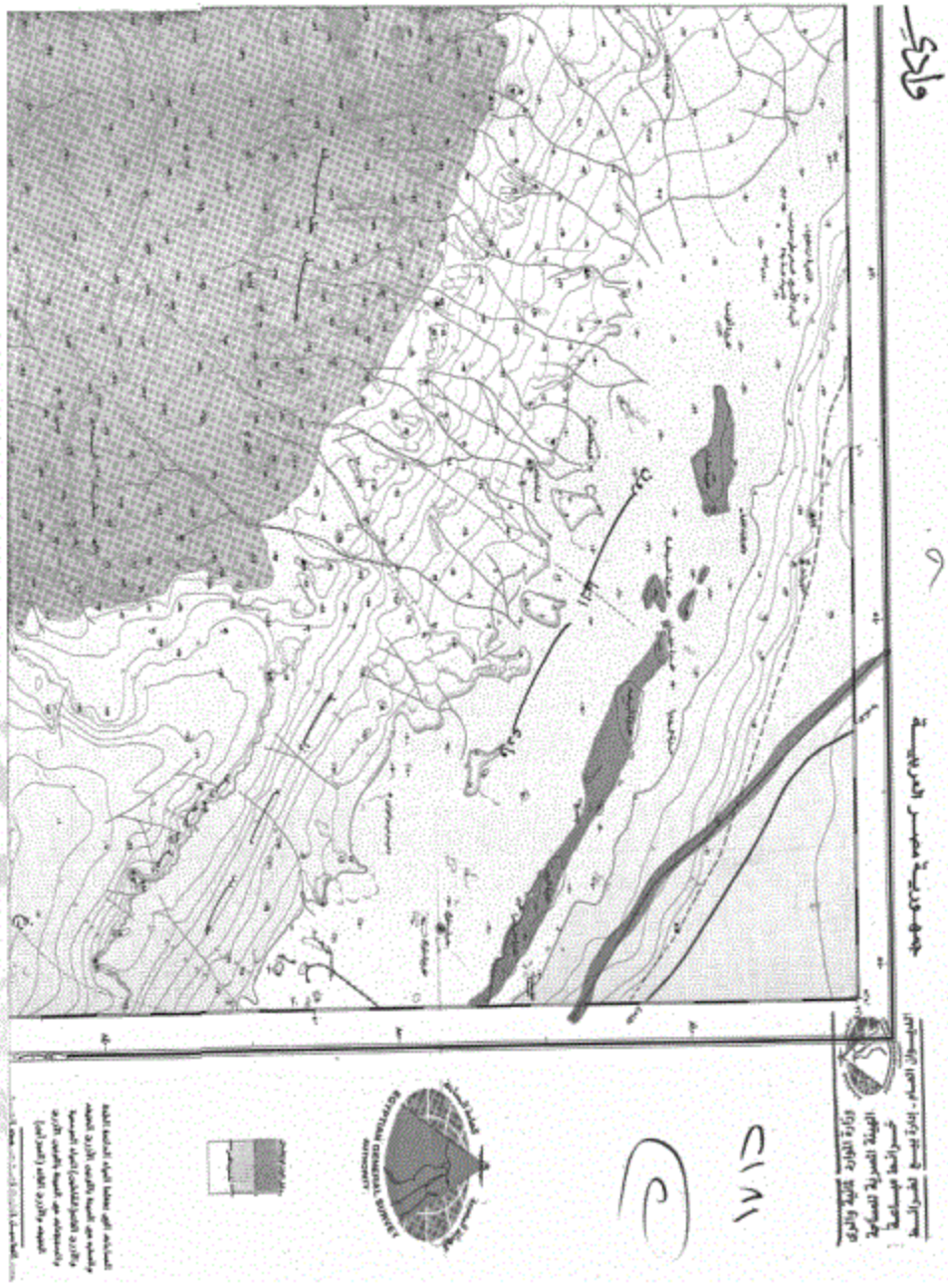
جمهورية مصر العربية
وزارة الموارد المائية والري
الهيئة المصرية للمساحة
خرائط مساحة
الديوان العام - إدارة بيع الخرائط
EGYPTIAN GENERAL SURVEY AUTHORITY



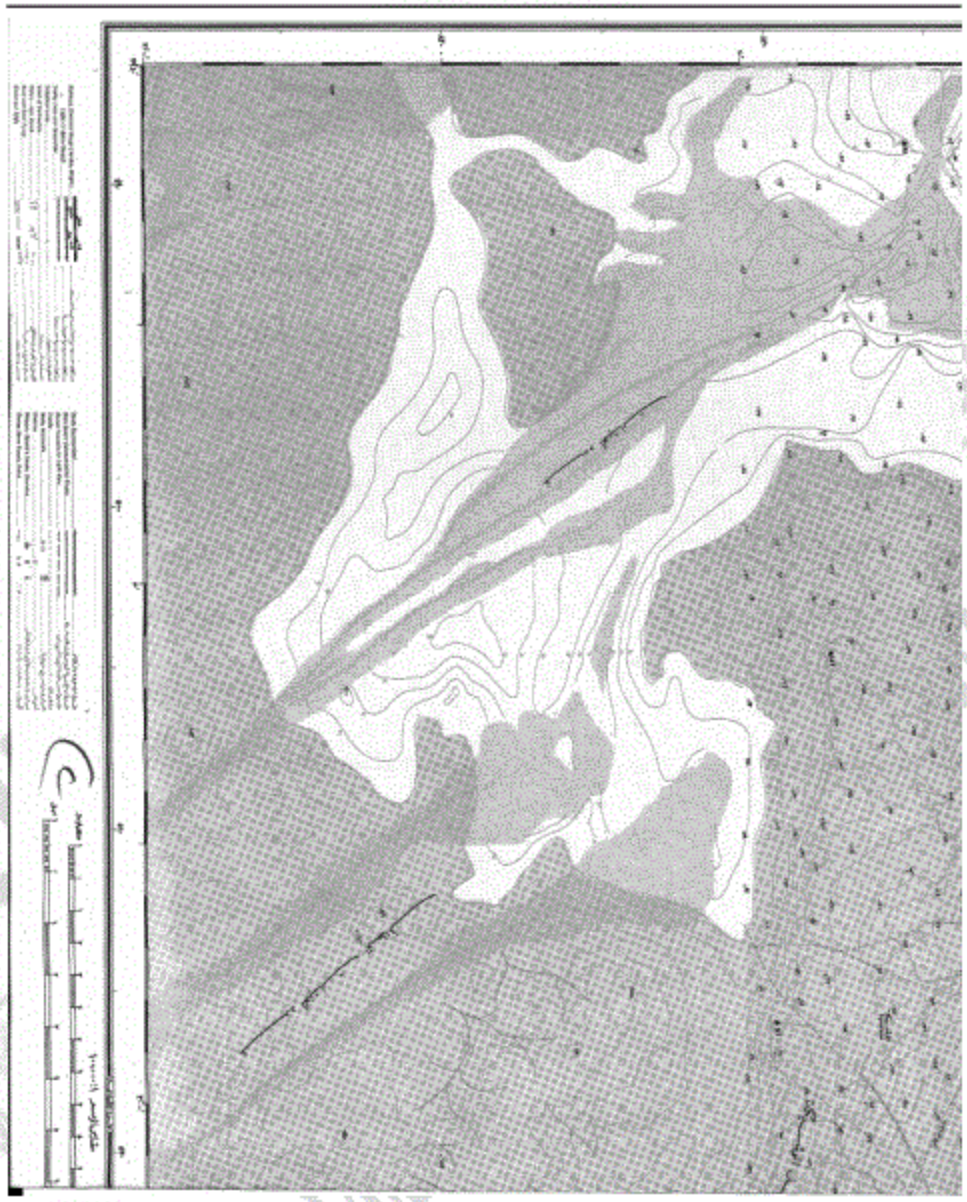



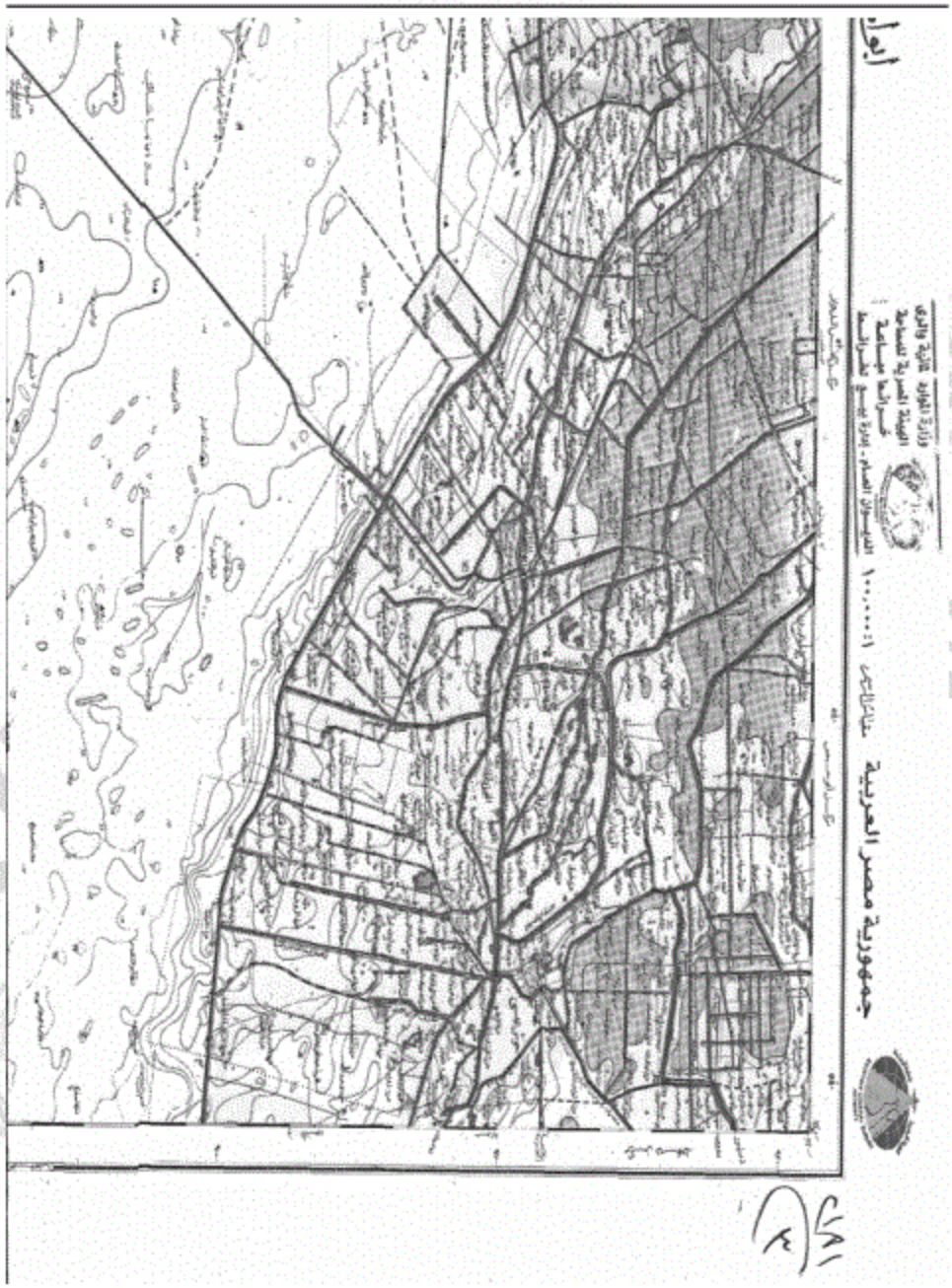
جمهورية مصر العربية
وزارة الموارد المائية والري
الهيئة المصرية للمساحة
خرائطها مباعة
الديوان العام - إدارة بيع الخرائط

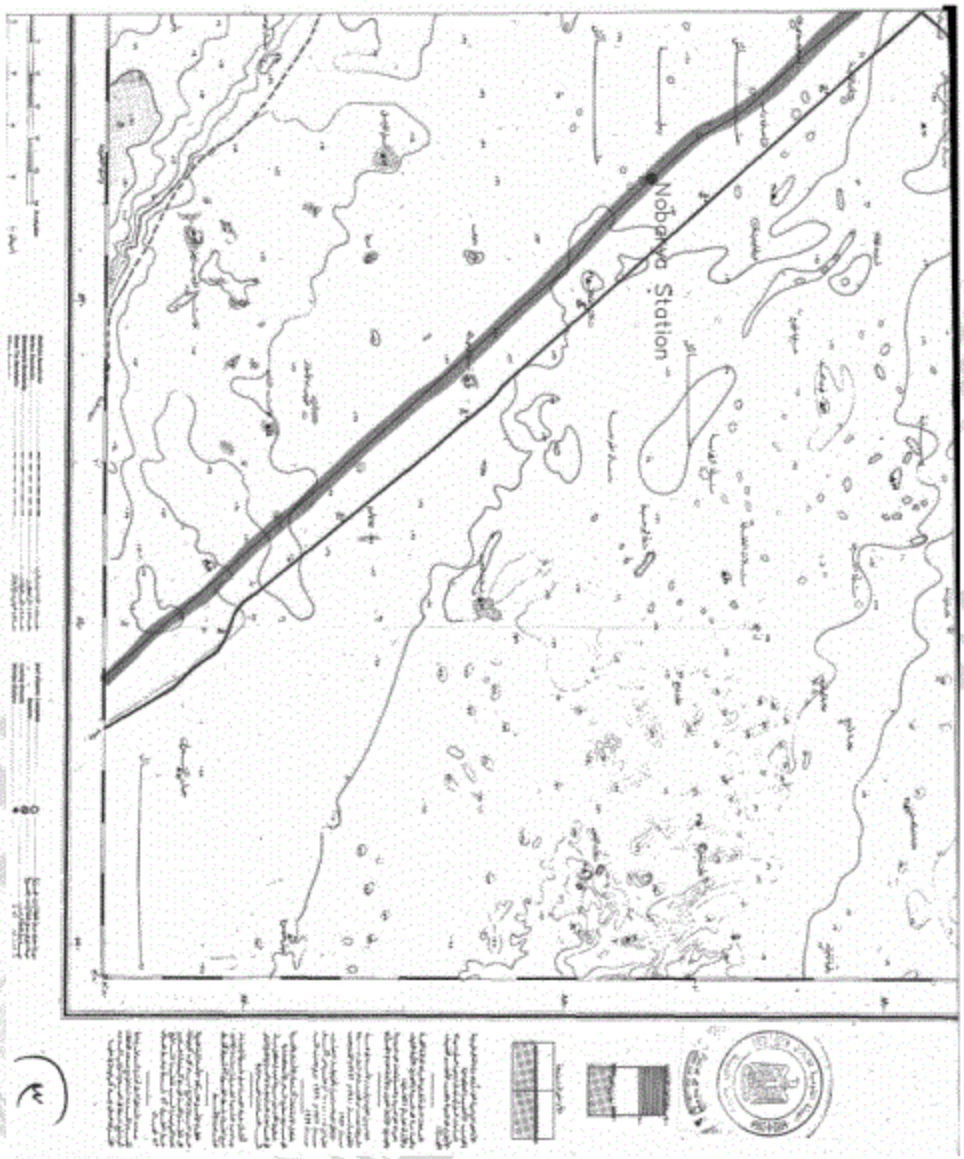

(٤)

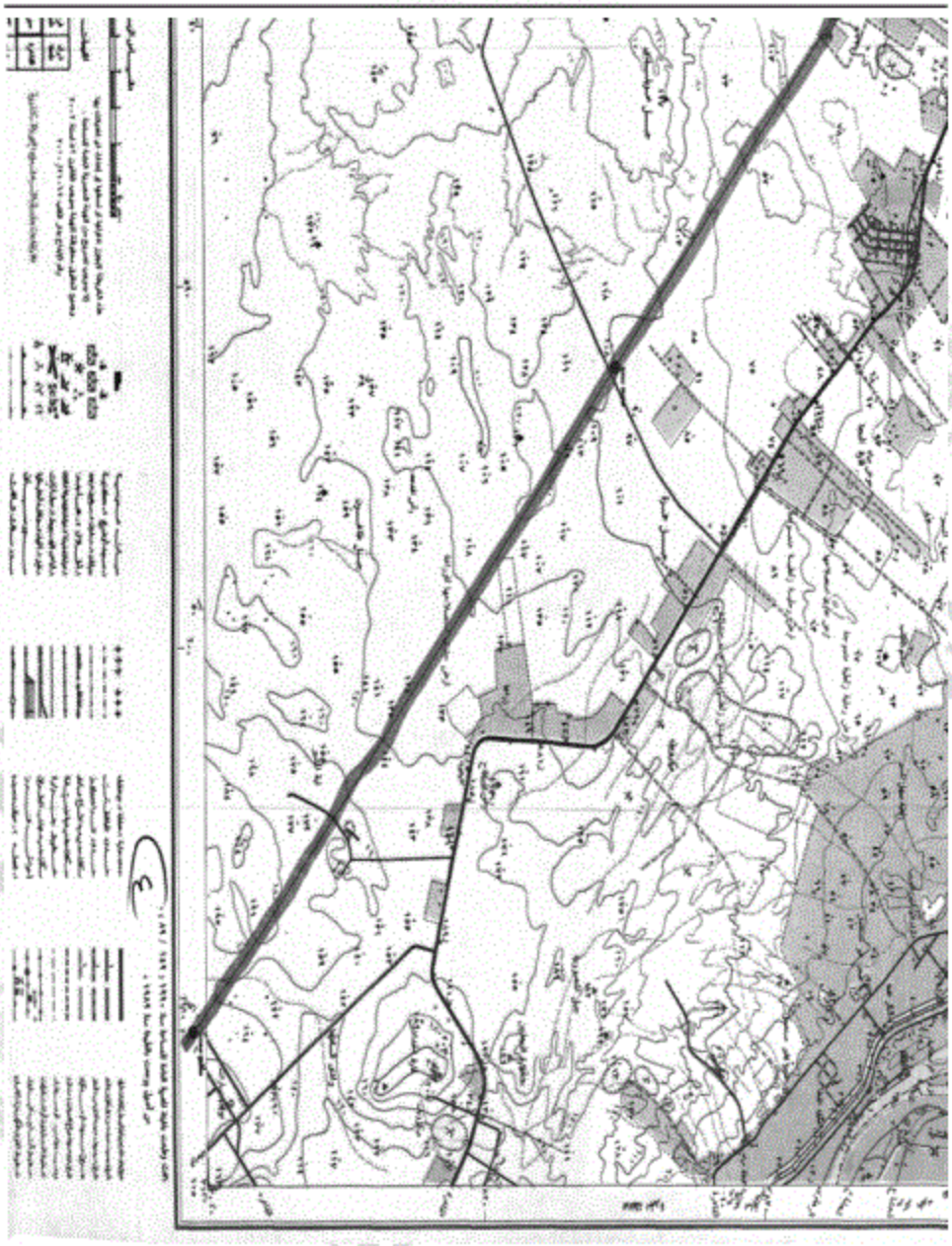

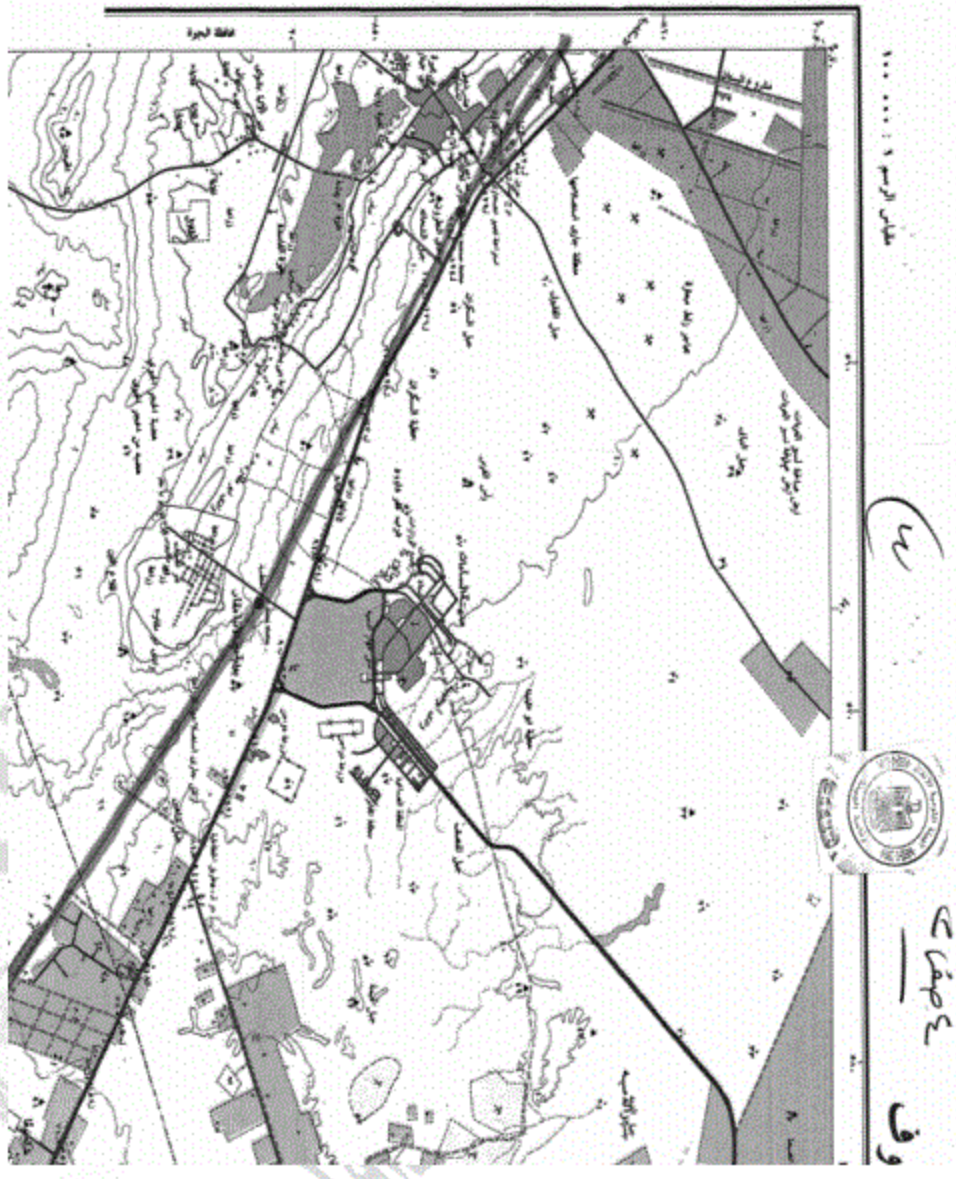
محافظة الجيزة
مقياس الرسم ١ : ٢٠٠٠٠٠

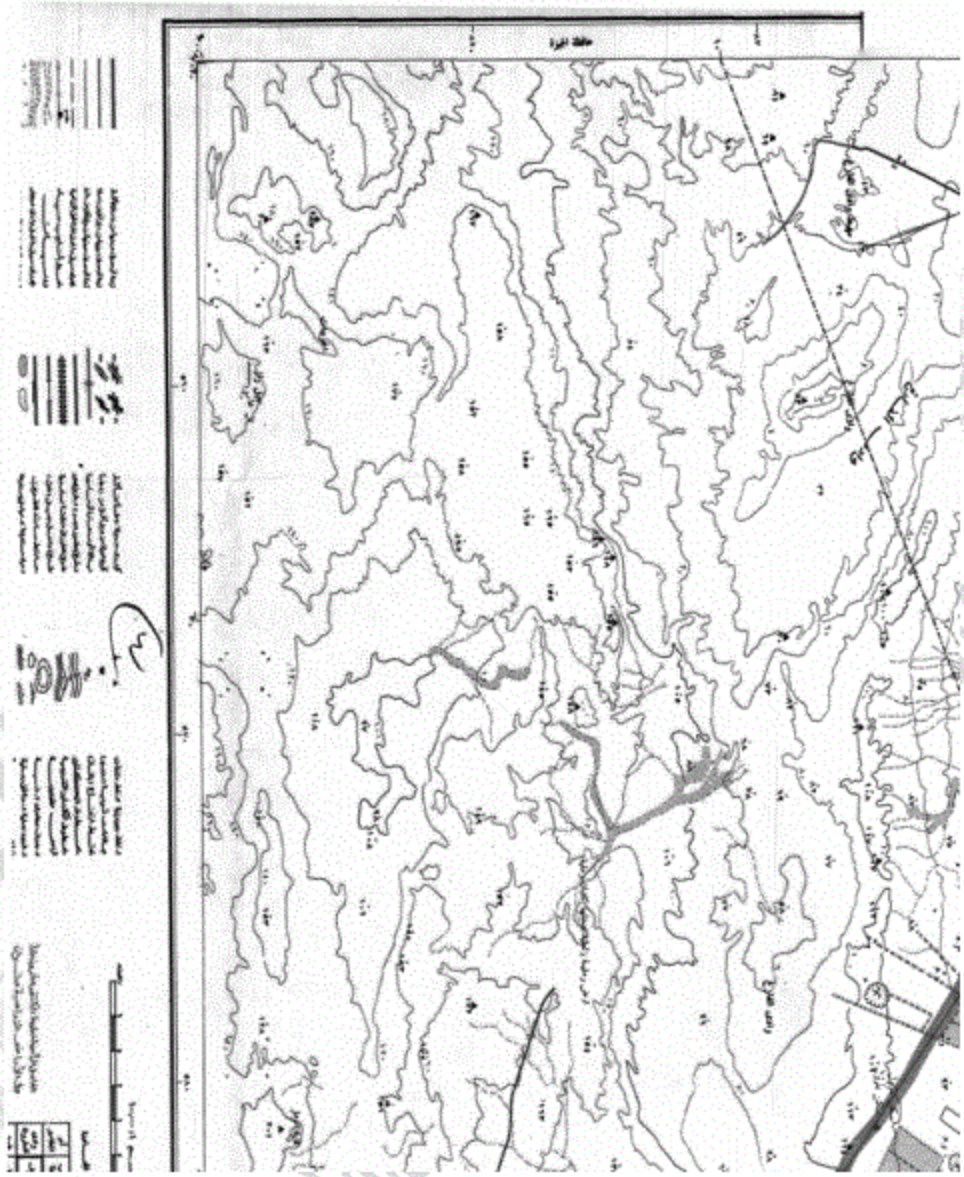

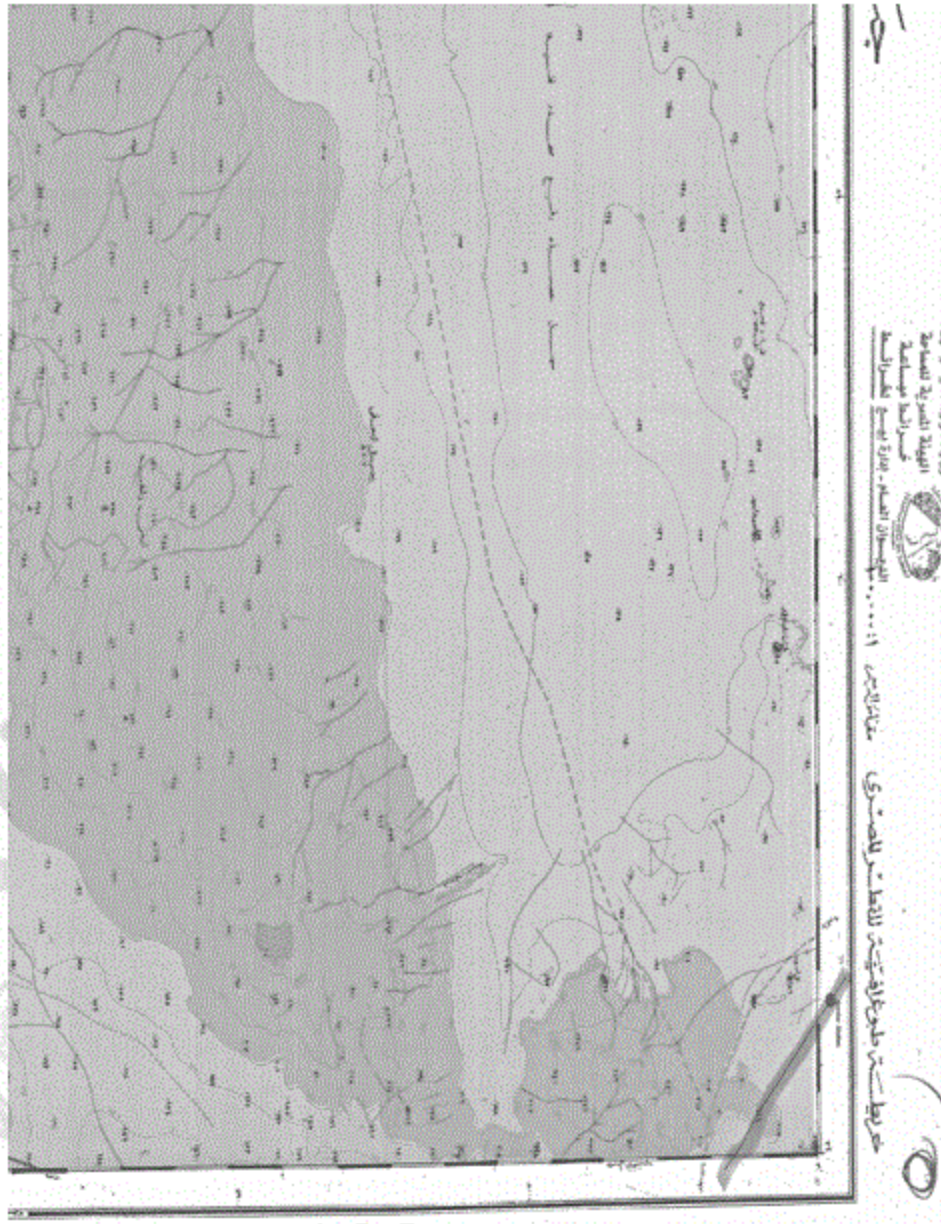

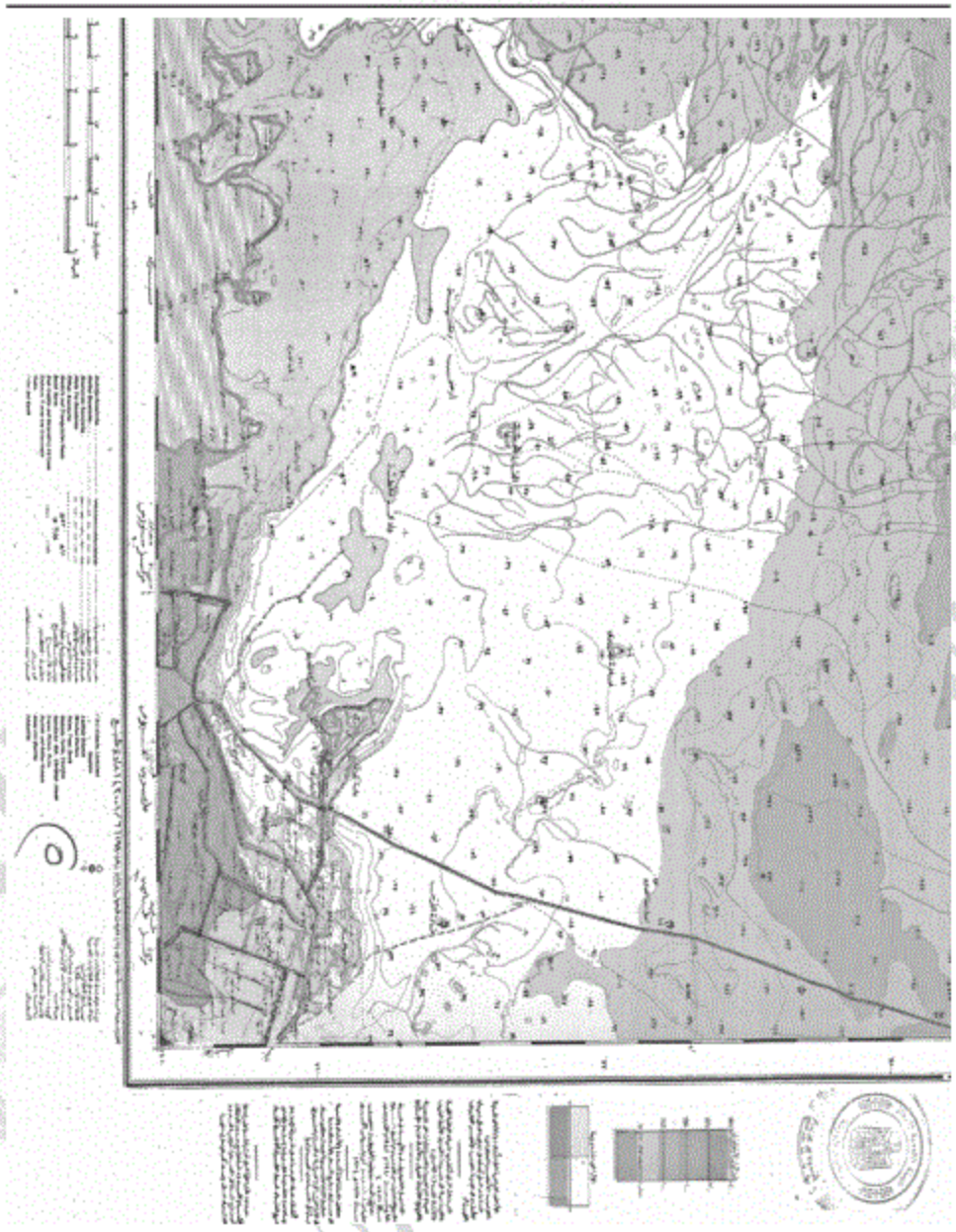

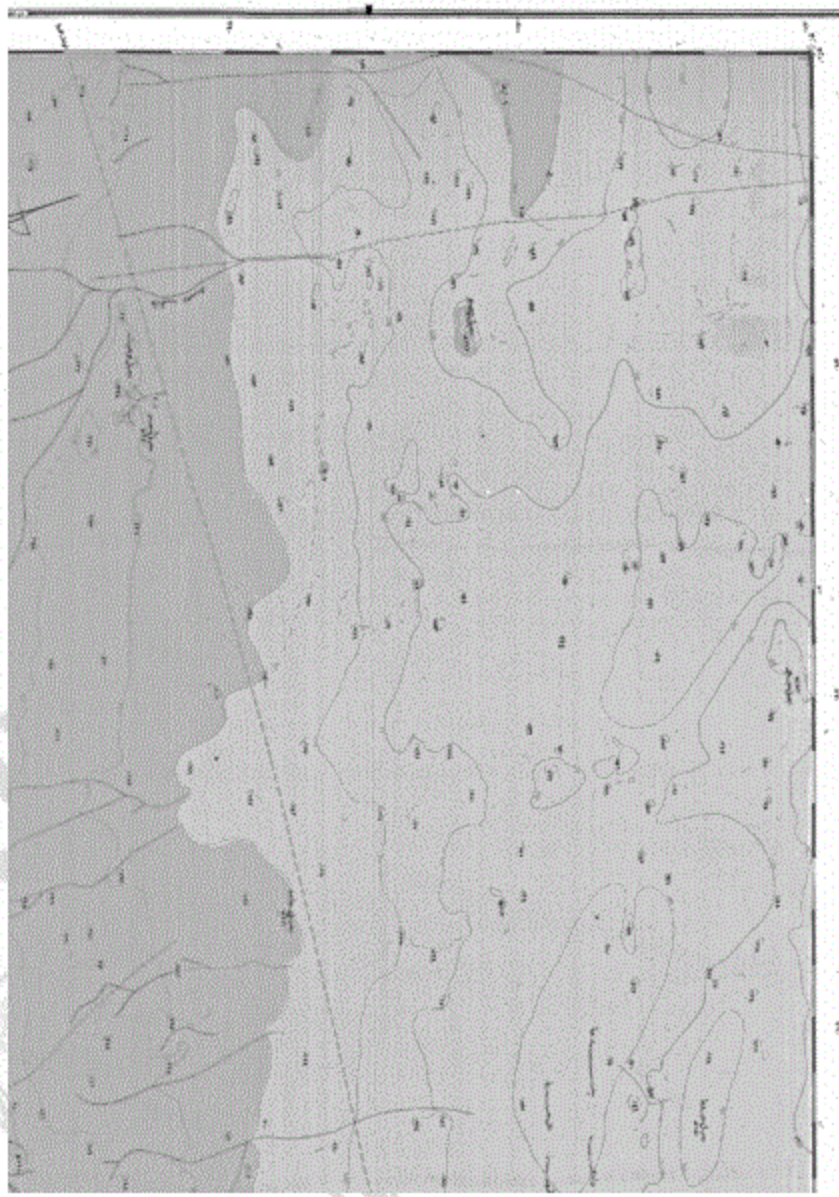

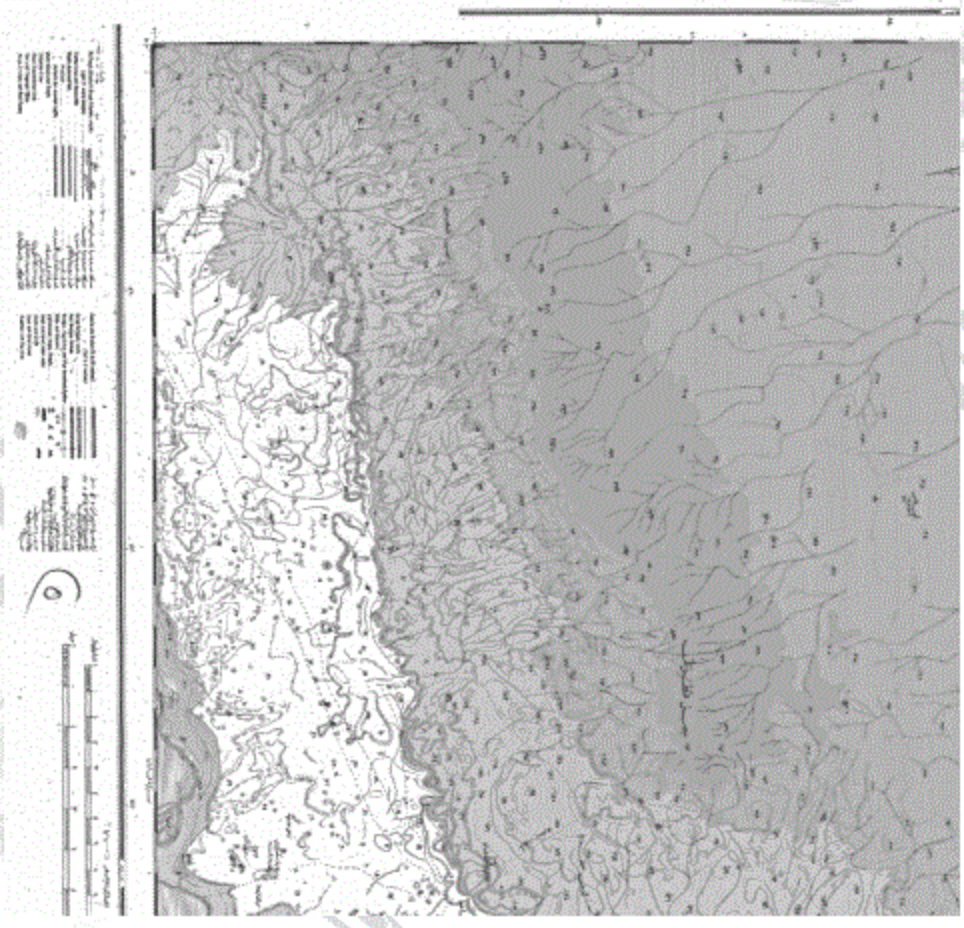

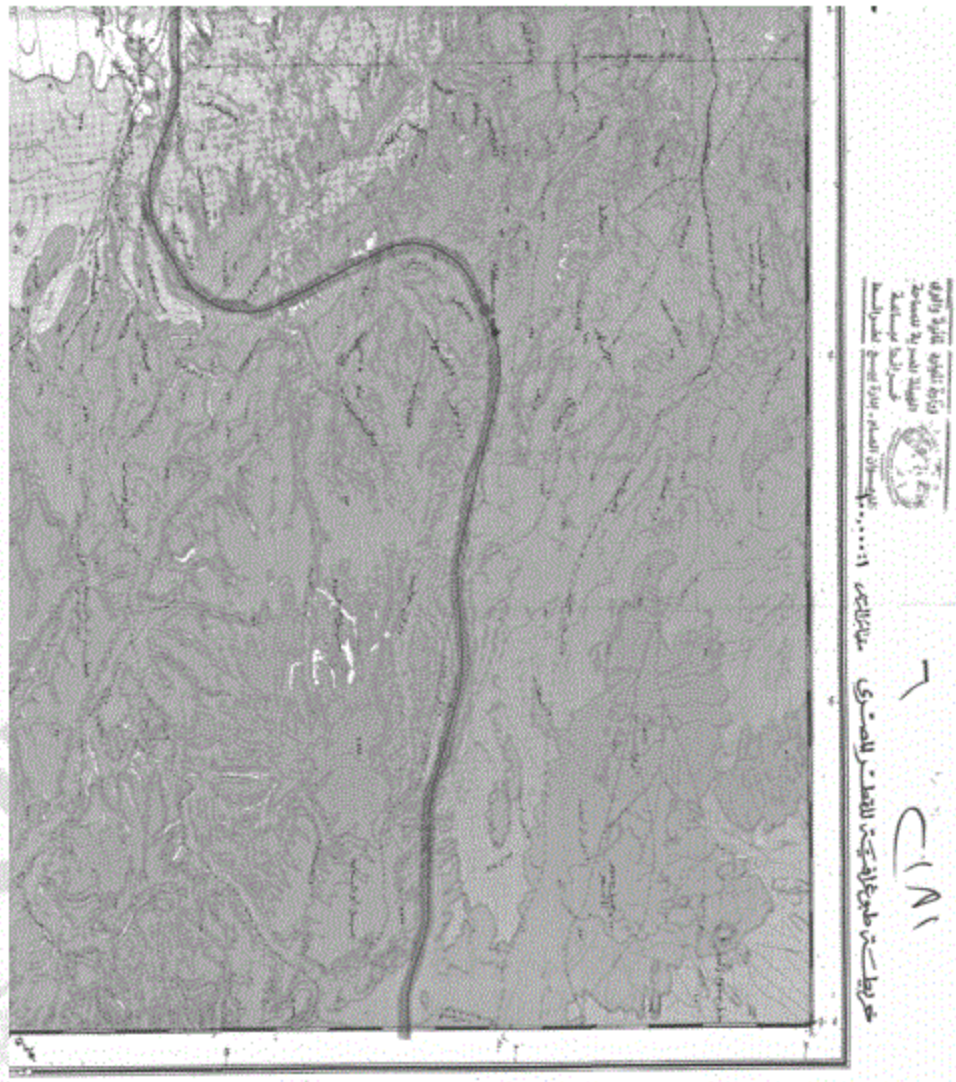



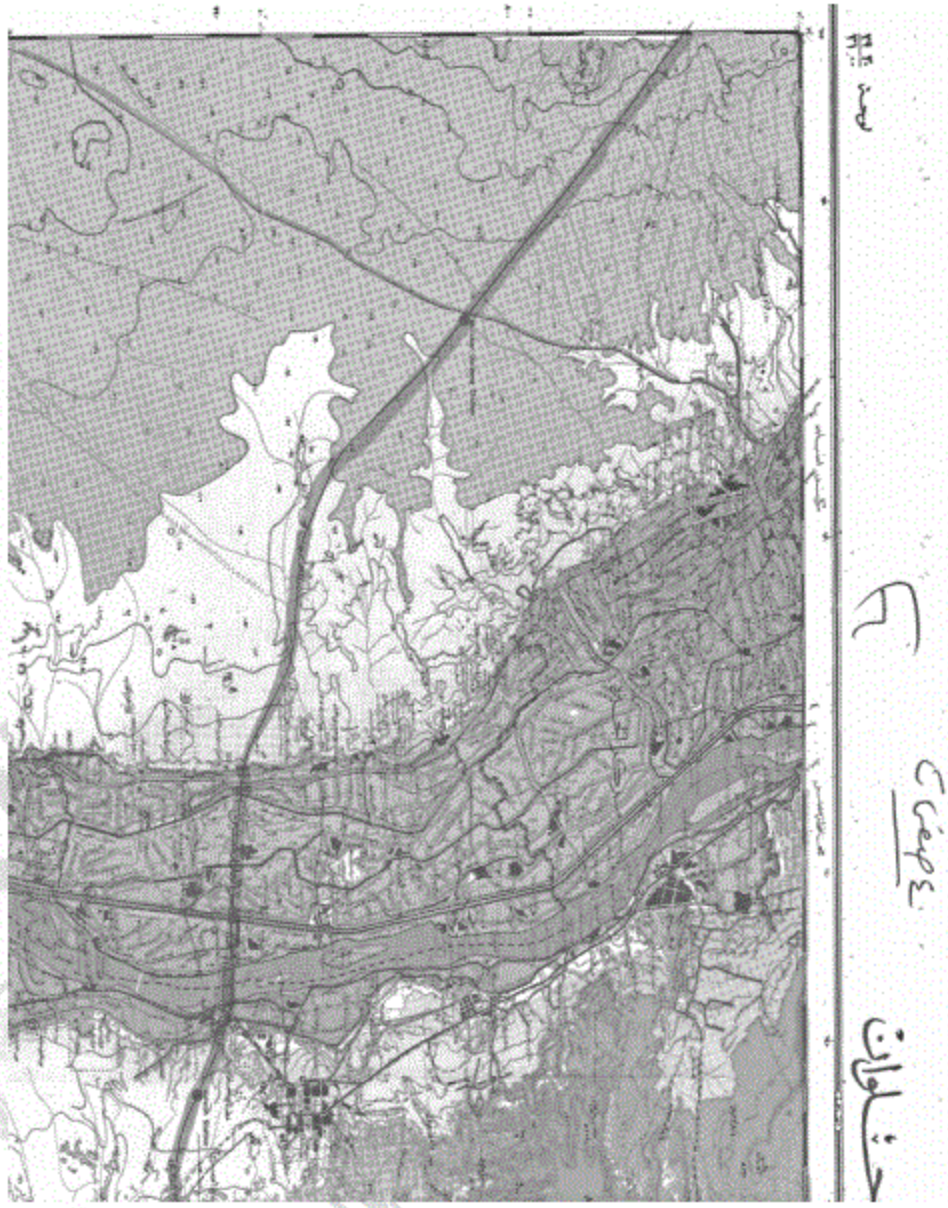

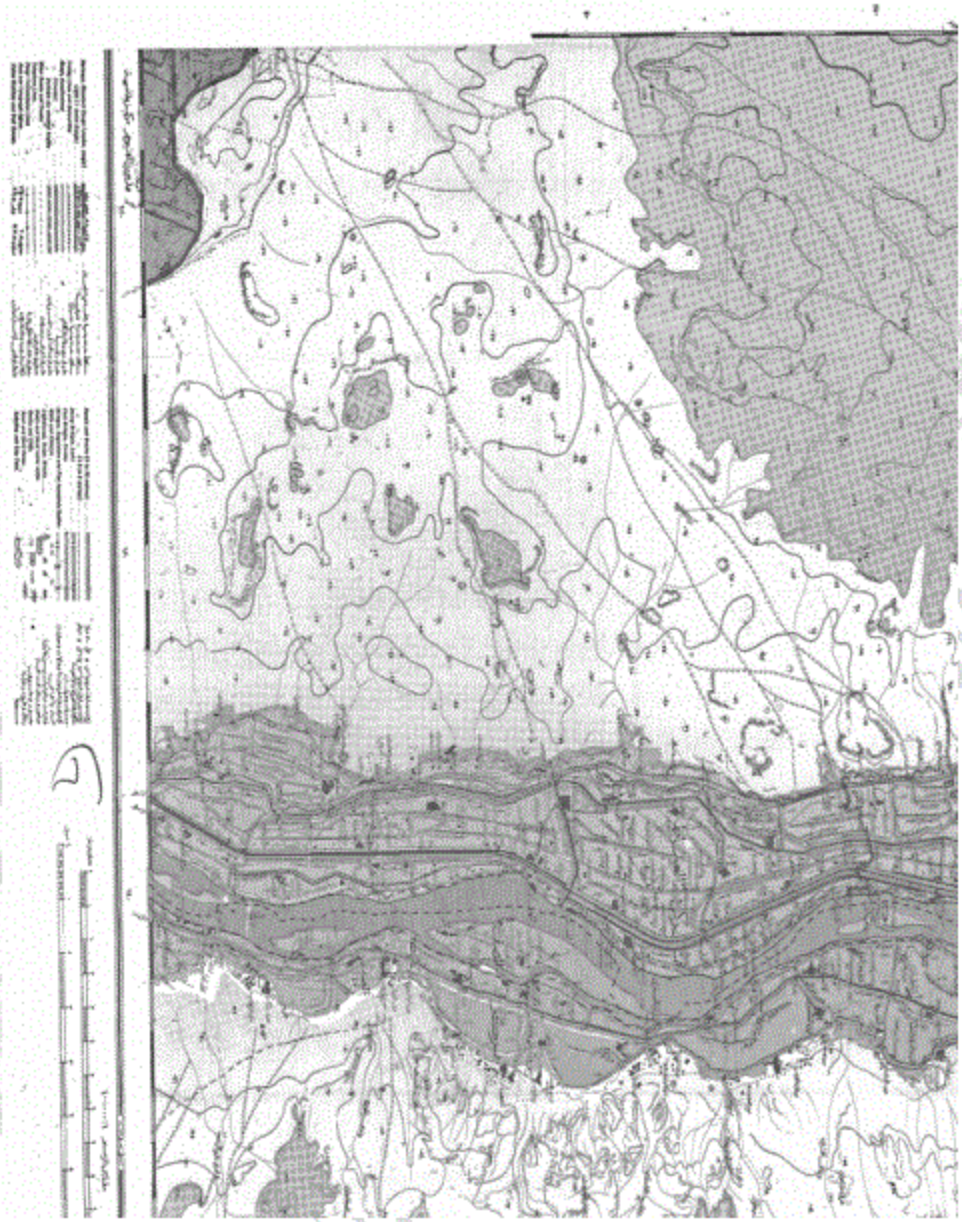

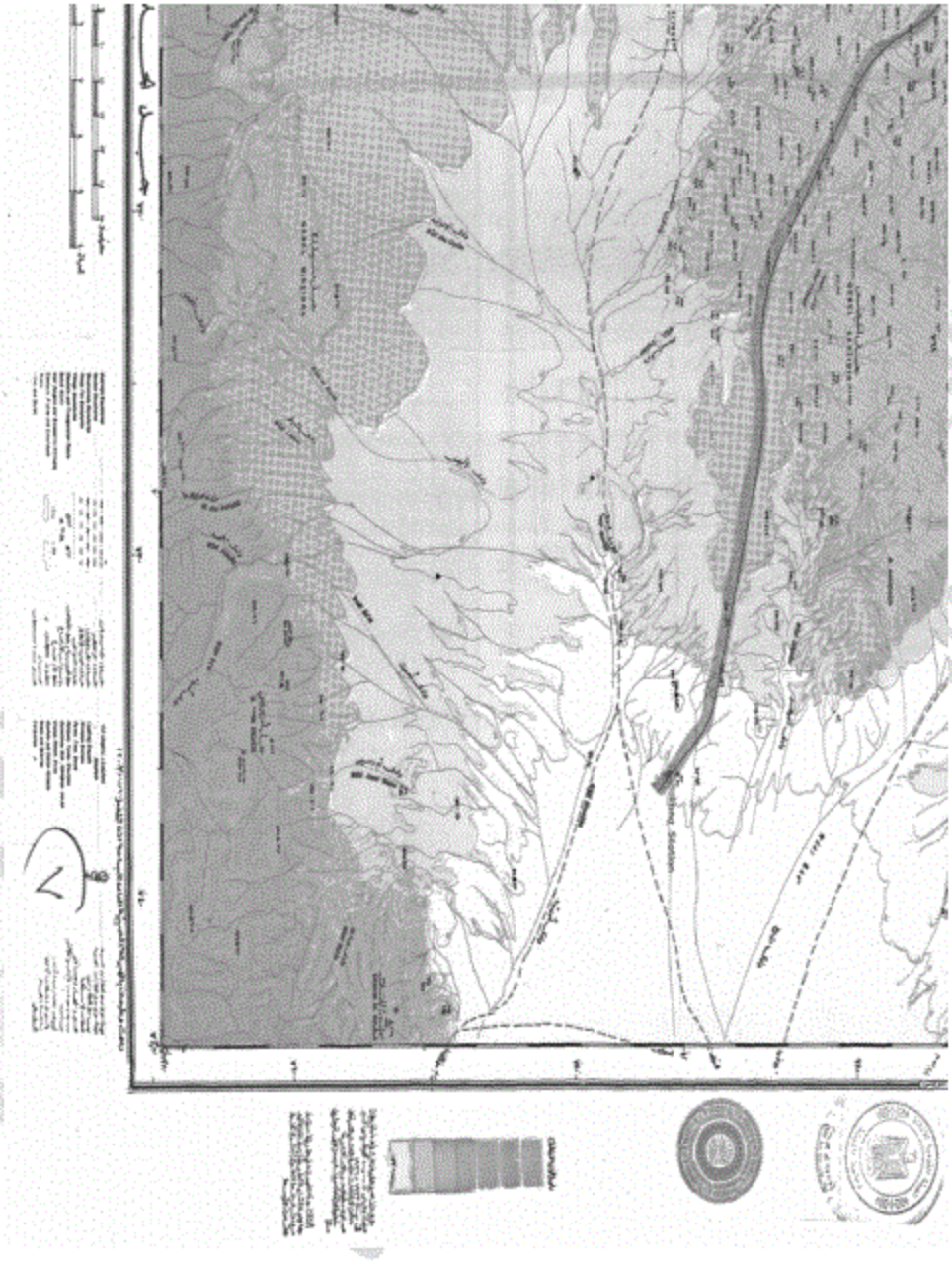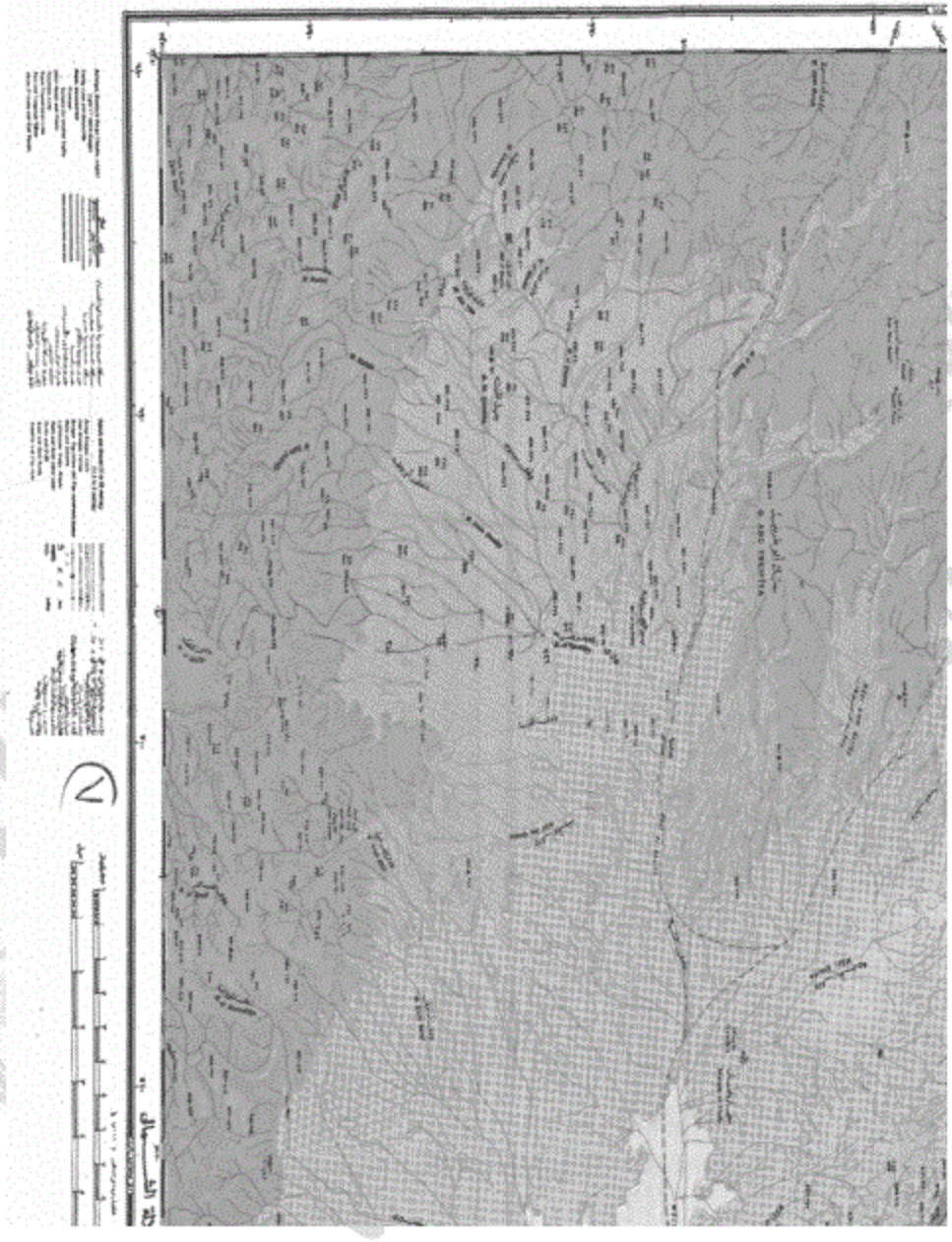
جمهورية مصر العربية
وزارة الموارد المائية والري
الهيئة المصرية للمساحة
خرائط مباعة
الديوان العام - إدارة بيع الخرائط