قرار رئيس جمهورية مصر العربية

رقم ٤٢٦ لسنة ٢٠٢١

رئيس الجمهورية

بعد الاطلاع على الدستور ؛

وعلى قانون الهيئات العامة الصادر بالقانون رقم ٦١ لسنة ١٩٦٣ ؛

وعلى القانون رقم ٦ لسنة ١٩٦٧ بإنشاء الهيئة العامة لميناء الإسكندرية ؛

وعلى قانون نظام الإدارة المحلية الصادر بالقانون رقم ٤٣ لسنة ١٩٧٩ ؛

وعلى القانون رقم ١٤٣ لسنة ١٩٨١ فى شأن الأراضى الصحراوية ؛

وعلى قانون الرى والصرف الصادر بالقانون رقم ١٢ لسنة ١٩٨٤ ؛

وعلى القانون رقم ٧ لسنة ١٩٩١ فى شأن بعض الأحكام المتعلقة بأملاك الدولة الخاصة؛

وعلى قانون البيئة الصادر بالقانون رقم ٤ لسنة ١٩٩٤ ؛

وعلى قانون التنمية المتكاملة فى شبه جزيرة سيناء الصادر بالقانون رقم ١٤ لسنة ٢٠١٢ ؛

وعلى قرار رئيس الجمهورية رقم ٤٥٦ لسنة ١٩٨٣ بتحديد المسطحات المائية التى تتولى هيئة الثروة السمكية تنميتها ؛

وعلى قرار رئيس الجمهورية رقم ٥٥٤ لسنة ١٩٨٦ بتحديد الأصول التى تئول إلى الهيئة العامة لموانئ البحر الأحمر ؛

وعلى قرار رئيس الجمهورية رقم ١٨٥ لسنة ١٩٩٥ بإضافة بعض الأصول المملوكة للدولة إلى الهيئة العامة لموانئ البحر الأحمر ؛

وعلى قرار رئيس الجمهورية رقم ١٥٢ لسنة ٢٠٠١ بشأن تحديد المناطق الاستراتيجية ذات الأهمية العسكرية من الأراضى الصحراوية والقواعد الخاصة بها ؛

وعلى قرار رئيس الجمهورية رقم ١٥٣ لسنة ٢٠٠١ بإنشاء المركز الوطنى لتخطيط استخدامات أراضى الدولة ؛

وعلى قرار رئيس الجمهورية رقم ٦٢ لسنة ٢٠١٨ بشأن خريطة تنمية أراضى جمهورية مصر العربية ؛

وعلى موافقة الجهاز الوطنى لتنمية شبه جزيرة سيناء ؛

وبناءً على ما عرضه المركز الوطنى لتخطيط استخدامات أراضى الدولة ؛

وبعد موافقة مجلس الوزراء ؛

قرر:

(المادة الأولى)

يُعاد تخصيص بعض المساحات من الأراضى المملوكة للدولة ملكية خاصة لصالح الهيئة العامة لموانئ البحر الأحمر وذلك على النحو المبين بعد :

قطعة أرض ميناء الغردقة بمساحة ١٠,٢ فدان تقريبًا تعادل (٤٢٩٦٥م٢) وفقًا للوحة وجدول الإحداثيات المرفقين ويرمز لها بالحرف (أ) .

قطعة أرض أمام ميناء الغردقة بمساحة ٠,٢ فدان تقريبًا تعادل (٨٧٠م٢) وفقًا للوحة وجدول الإحداثيات المرفقين ويرمز لها بالحرف (ب).

قطعة أرض الاستراحة والباركينج بمساحة ٦,٧ فدان تقريبًا تعادل (٢٨٣٥١م٢) وفقًا للوحة وجدول الإحداثيات المرفقين ويرمز لها بالحرف (ج) .

قطعة أرض ميناء سفاجا بمساحة ١٩٤,٣ فدان تقريبًا تعادل (٨١٦٣٢١م٢) وفقًا للوحة وجدول الإحداثيات المرفقين ويرمز لها بالحرف (د) .

قطعة أرض محطة الحاويات بمساحة ١٠٤,٣ فدان تقريبًا تعادل (٤٣٨١٥٠م٢) وفقًا للوحة وجدول الإحداثيات المرفقين ويرمز لها بالحرف (هـ) .

قطعة أرض منطقة استراحات العاملين بميناء سفاجا بمساحة ١,٦٥ فدان تقريبًا تعادل (٦٩٣٤م٢) وفقًا للوحة وجدول الإحداثيات المرفقين ويرمز لها بالحرف (و) .

قطعة أرض ميناء نويبع البحرى بمساحة ٥ , ٨٩ فدان تقريبًا تعادل (٣٧٦٢٩٦م٢) وفقًا للوحة وجدول الإحداثيات المرفقين ويرمز لها بالحرف (ز) .

الحدود البحرية لميناء نويبع بمساحة ٨ , ١٩ فدان تقريبًا تعادل (٦ , ٨٣٤٧٦م٢) وفقًا للوحة وجدول الإحداثيات المرفقين ويرمز لها بالحرف (ح) .

قطعة أرض ميناء السويس البحرى بمساحة ٨٦ , ٨٠ فدان تقريبًا تعادل (٣٣٩٧٠٨م٢) وفقًا للوحة وجدول الإحداثيات المرفقين ويرمز لها بالحرف (ط) .

قطعة أرض ميناء الزيتيات بمساحة ٦ , ٤٠١ فدان تقريبًا تعادل (١٦٨٧٢٩٨م٢) وفقًا للوحة وجدول الإحداثيات المرفقين ويرمز لها بالحرف (ى) .

قطعة أرض مبنى حى النور بمساحة ١٢ , ٠ فدان تقريبًا تعادل (٥٤٢م٢) وفقًا للوحة وجدول الإحداثيات المرفقين ويرمز لها بالحرف (ك) .

قطعة أرض مبنى الجمعية الاستهلاكية القديمة بمساحة ٥٦ , ٠ فدان تقريبًا تعادل (٢٣٩م٢) وفقًا للوحة وجدول الإحداثيات المرفقين ويرمز لها بالحرف(ل) .

قطعة أرض الشركة المصرية للصيد ومعداته بمساحة ١٦ , ٢٠ فدان تقريبًا تعادل (٨٤٧١٥م٢) وفقًا للوحة وجدول الإحداثيات المرفقين ويرمز لها بالحرف (م) .

قطعة أرض السلخانة بمساحة ٧٥ , ٠ فدان تقريبًا تعادل (٣١٧٣م٢) وفقًا للوحة وجدول الإحداثيات المرفقين ويرمز لها بالحرف (ن) .

قطعة أرض التكسير بمساحة ٨٤ , ١١ فدان تقريبًا تعادل (٤٩٧٦٨م٢) وفقًا للوحة وجدول الإحداثيات المرفقين ويرمز لها بالحرف (س) .

قطعة أرض أمام شركة السويس بمساحة ٥٧ , ٣ فدان تقريبًا تعادل (١٥٠١٠م٢) وفقًا للوحة وجدول الإحداثيات المرفقين ويرمز لها بالحرف (ع) .

(المادة الثانية)

تحتفظ القوات المسلحة بملكياتها داخل حدود المساحة المبينة فى المادة الأولى من هذا القرار .

(المادة الثالثة)

ينشر هذا القرار فى الجريدة الرسمية .

صدر برئاسة الجمهورية فى ١٦ صفـر سنة ١٤٤٣ هـ

(الموافق ٢٣ سبتمبر سنة ٢٠٢١م) .

عبد الفتاح السيسى

-٦-

لوحة توضح مسودة القرار الجمهورى
لبعض المساحات تابعة محافظة البحر الأحمر
لصالح الهيئة العامة لموانى البحر الأحمر
(ميناء الغردقة)

(أ)

جمهورية مصر العربية
رئاسة مجلس الوزراء
المركز الوطنى للتخطيط
استخدامات الأراضى الدولة

٣٣٣٥٠٠٤٥"E



كلف إحداثيات بنظام WGS ٨٤		
م	X	Y
١	٣٣٣ ٥٠ ٥٠,٣٣٦" E	٢٧° ١٣' ٥٥,٢١٠" N
٢	٣٣٣ ٥٠ ٤١,٩٨١" E	٢٧° ١٣' ٥٧,٢٩٧" N
٣	٣٣٣ ٥٠ ٤٠,٠٤٦" E	٢٧° ١٣' ٤٨,٨٧٣" N
٤	٣٣٣ ٥٠ ٣٩,٨٥٣" E	٢٧° ١٣' ٤٨,٩٢٨" N
٥	٣٣٣ ٥٠ ٣٩,٦٦٣" E	٢٧° ١٣' ٤٨,٩٦٣" N
٦	٣٣٣ ٥٠ ٣٩,٤٧٥" E	٢٧° ١٣' ٤٨,٩٧٨" N
٧	٣٣٣ ٥٠ ٣٧,٨١٥" E	٢٧° ١٣' ٥١,٠٦٣" N
٨	٣٣٣ ٥٠ ٤٠,١٢٠" E	٢٧° ١٣' ٥٣,١٣٦" N
٩	٣٣٣ ٥٠ ٤١,٢٦٧" E	٢٧° ١٣' ٥٣,٢٥٨" N
١٠	٣٣٣ ٥٠ ٤٤,٤٣٧" E	٢٧° ١٣' ٥٤,٣٤٤" N
١١	٣٣٣ ٥٠ ٤٩,٦٥٣" E	٢٧° ١٣' ٥٣,٨٨٨" N
١٢	٣٣٣ ٥٠ ٤٩,٥٢٣" E	٢٧° ١٣' ٥٥,٢١٦" N
المساحة	٤٢٩٦٥ م٢	١٠,٢ فدان تقريبا

ملحوظة :
تحتفظ القوات المسلحة بملكيتها للمواقع العسكرية داخل المساحة عاليه كمناطق إستراتيجية ذات أهمية عسكرية

٣٣٣٥٠٠٤٥"E

مقياس الرسم ١ : ٢٥٠٠

رموز ومصطلحات :

● نقاط الإحداثيات

حدود مسودة القرار الجمهورى

الهيئة العامة للمساحة الجوية والتصوير الجوى

٣-٢٦
٤٣٦

-٧-

لوحة توضح مسودة القرار الجمهورى
لبعض المساحات ناحية محافظة البحر الأحمر
لصالح الهيئة العامة لموانى البحر الأحمر
(قطعة أرض أمام ميناء الغردقة)

(ب)



كشف إحداثيات بنظام WGS ٨٤		
فصل	X	Y
١	٣٣° ٥٠' ٣٥,٢٧١" E	٢٧° ١٣' ٥٦,٤٩٥" N
٢	٣٣° ٥٠' ٣٥,٢٩٩" E	٢٧° ١٣' ٥٦,٥١٤" N
٣	٣٣° ٥٠' ٣٥,٦٩٧" E	٢٧° ١٣' ٥٦,٧٦٦" N
٤	٣٣° ٥٠' ٣٦,٥١١" E	٢٧° ١٣' ٥٧,٣٤٦" N
٥	٣٣° ٥٠' ٣٦,٩٥٦" E	٢٧° ١٣' ٥٦,٨٧٥" N
٦	٣٣° ٥٠' ٣٥,٨٠٤" E	٢٧° ١٣' ٥٠,٩٥٦" N
المساحة	٨٧٠ م٢	٠,٢ فدان تقريبا

رموز ومصطلحات :

- نقاط الإحداثيات
- حدود مسودة القرار الجمهورى

-٨-

لوحة توضح مسودة القرار الجمهورى
لبعض المساحات ناحية محافظة البحر الأحمر
لصالح الهيئة العامة لموانى البحر الأحمر
(الاستراحة و الباركينج . ميناء الغردقة)

(ج)



كشف إحداثيات بنظام WGS ٨٤		
المفصل	X	Y
١	٣٣° ٤٧' ٣٩,٨٩٦" E	٢٧° ١٣' ٨,٠٧٧" N
٢	٣٣° ٤٧' ٤١,٦٣٤" E	٢٧° ١٣' ٩,٩١١" N
٣	٣٣° ٤٧' ٤٣,٩٦٧" E	٢٧° ١٣' ١٢,٠٥١" N
٤	٣٣° ٤٧' ٤٥,٦٧٠" E	٢٧° ١٣' ١٤,٠٠٠" N
٥	٣٣° ٤٧' ٤٨,٣٢٣" E	٢٧° ١٣' ١١,٩٨٣" N
٦	٣٣° ٤٧' ٤٣,٦٤١" E	٢٧° ١٣' ٧,١٥٣" N
٧	٣٣° ٤٧' ٤٢,٢٧١" E	٢٧° ١٣' ٥,٥٩٦" N
٨	٣٣° ٤٧' ٣٨,١٧٣" E	٢٧° ١٣' ٦,٢٠١" N
المساحة	٢٨٣٥٦ م٢	٩,٧ فدان تقريباً

رموز ومصطلحات :

- نقاط الإحداثيات
- حدود مسودة القرار الجمهورى

-٩٠-

لوحة توضح مسودة القرار الجمهورى
لبعض المساحات ناحية محافظة البحر الأحمر
لصالح الهيئة العامة لموانى البحر الأحمر
(ميناء سفاجا)

(د)

رموز ومصطلحات :

- نقاط الإحداثيات
- حدود مسودة القرار الجمهورى بمساحة (١٩٤,٣) فدان تقريبا

١٠

ج ٤٢٦ لسنة ٢٠٢١

	كشف إحداثيات قطعة أرض ناحية محافظة البحر الأحمر لصالح الهيئة العامة لموانىء البحر الأحمر (ميناء سفاجا) (د) بنظام WGS ٨٤	
المسلسل	X	Y
١	٣٣° ٥٧' ٥,١١٣" E	٢٦° ٤٤' ٥٥,٨٩١" N
٢	٣٣° ٥٧' ٤,٦٥٩" E	٢٦° ٤٤' ٥٦,٥٥٠" N
٣	٣٣° ٥٧' ٤,٢٢٥" E	٢٦° ٤٤' ٥٦,٢٦٩" N
٤	٣٣° ٥٦' ٤٦,٣٩٩" E	٢٦° ٤٥' ١٩,٠٥٨" N
٥	٣٣° ٥٦' ٤٥,٨٧٠" E	٢٦° ٤٥' ١٨,٧٥٢" N
٦	٣٣° ٥٦' ٤٤,١٢٩" E	٢٦° ٤٥' ٢٠,٩١٠" N
٧	٣٣° ٥٦' ٣٤,٨٠٩" E	٢٦° ٤٥' ١٥,٩٥٢" N
٨	٣٣° ٥٦' ٣٦,٠٢١" E	٢٦° ٤٥' ١٣,٣٧٤" N
٩	٣٣° ٥٦' ٣٤,٧٠٥" E	٢٦° ٤٥' ١٢,٧٣٨" N
١٠	٣٣° ٥٦' ٣٤,٠٩٢" E	٢٦° ٤٥' ٥,١١٨" N
١١	٣٣° ٥٦' ٣١,٩٨٣" E	٢٦° ٤٥' ٣,٧٦٥" N
١٢	٣٣° ٥٦' ٣٣,٠٠٠" E	٢٦° ٤٥' ٣,٧٠٦" N
١٣	٣٣° ٥٦' ٣٢,٦٧٣" E	٢٦° ٤٥' ٠,٩٦٣" N
١٤	٣٣° ٥٦' ٣١,٤٦٧" E	٢٦° ٤٥' ١,٠٤٩" N
١٥	٣٣° ٥٦' ٢٩,٢٣٧" E	٢٦° ٤٤' ٥٧,٥٩١" N
١٦	٣٣° ٥٦' ٢٧,٥٥١" E	٢٦° ٤٤' ٤١,٢١٠" N
١٧	٣٣° ٥٦' ٣٥,١٩٧" E	٢٦° ٤٤' ٣٣,٣٣٤" N
١٨	٣٣° ٥٦' ٣٥,٣٥٩" E	٢٦° ٤٤' ٣٦,٤٥٩" N
١٩	٣٣° ٥٦' ٣٦,٤٣٤" E	٢٦° ٤٤' ٣٥,٤٧٦" N
المساحة	٨١٦٣٢١ م٢	١٩٤,٣ فدان تقريباً

٢٦-٧
٤٢٦

-١١-

لوحة توضح مسودة القرار الجمهورى
لبعض المساحات ناحية محافظة البحر الأحمر
لصالح الهيئة العامة لموانى البحر الأحمر
(محطة الحاويات - ميناء سفاجا)

(هـ)

رموز ومصطلحات :

⊕ نقاط الإحداثيات

حدود مسودة القرار الجمهورى بمساحة (١٠٤,٣) فدان تقريبا

١٢

كشف إحداثيات قطعة أرض تابعة محافظة البحر الأحمر لصالح الهيئة العامة لموانئ البحر الأحمر (محطة الحاويات - ميناء سفاجا) (هـ) بنظام WGS ٨٤		
المسلسل	X	Y
١	٣٣° ٥٦' ٢٠,٥٢٧" E	٢٦° ٤١' ٤٩,٩٢٨" N
٢	٣٣° ٥٦' ١٥,٤٣٨" E	٢٦° ٤١' ٥٠,٣٧٥" N
٣	٣٣° ٥٦' ١٤,١٧١" E	٢٦° ٤١' ٤١,١٥٦" N
٤	٣٣° ٥٥' ٥٢,٥٤٣" E	٢٦° ٤١' ٤٢,٨٧١" N
٥	٣٣° ٥٥' ٥١,٨٤٣" E	٢٦° ٤١' ٢٦,٧١٠" N
٦	٣٣° ٥٥' ٥١,٦١٢" E	٢٦° ٤١' ٢٢,٨٣٢" N
٧	٣٣° ٥٥' ٥٠,٣٦٤" E	٢٦° ٤١' ١٧,٤١١" N
٨	٣٣° ٥٦' ٥,٣٠٣" E	٢٦° ٤١' ١٥,٦٨٢" N
٩	٣٣° ٥٦' ٥,٥٤٧" E	٢٦° ٤١' ١٧,٤٤٤" N
١٠	٣٣° ٥٦' ٨,٣٩٨" E	٢٦° ٤١' ٢٧,٦٧٦" N
١١	٣٣° ٥٦' ١٣,١٨١" E	٢٦° ٤١' ٣٥,٥١٢" N
١٢	٣٣° ٥٦' ١٦,٤٨٠" E	٢٦° ٤١' ٣٩,٠٧٧" N
١٣	٣٣° ٥٦' ١٨,٠٩٣" E	٢٦° ٤١' ٤١,٤٣١" N
١٤	٣٣° ٥٦' ١٩,٨١٩" E	٢٦° ٤١' ٤٦,٣٩٠" N
١٥	٣٣° ٥٦' ٢١,٤٥٥" E	٢٦° ٤١' ٤٦,٢٦٧" N
١٦	٣٣° ٥٦' ٢١,٧٦٥" E	٢٦° ٤١' ٤٧,٨١٣" N
١٧	٣٣° ٥٦' ٢٠,٩٧٥" E	٢٦° ٤١' ٤٧,٦٩١" N
١٨	٣٣° ٥٦' ٢٠,٩٣٨" E	٢٦° ٤١' ٤٨,٥٨٤" N
المساحة	٤٣٨١٥٠ م٢	١٠٤,٣ فدان تقريباً

٩-٢٦
٤٢٦

-١٣-

لوحة توضح مسودة القرار الجمهورى
لبعض المساحات ناحية محافظة البحر الأحمر
لصالح الهيئة العامة لموانى البحر الأحمر
(استراحات العاملين - ميناء سفاجا)

(و)

م	X	Y
١	٣٣° ٥٦' ٢٩,٩١٧" E	٢٦° ٤٤' ٣٤,٨٠٣" N
٢	٣٣° ٥٦' ٢٨,٦٧٥" E	٢٦° ٤٤' ٣٥,٣٧٣" N
٣	٣٣° ٥٦' ٢٧,٥١٥" E	٢٦° ٤٤' ٣٥,٥٠٤" N
٤	٣٣° ٥٦' ٢٧,٤٩٠" E	٢٦° ٤٤' ٣٥,٢٣٦" N
٥	٣٣° ٥٦' ٢٦,٥٦٤" E	٢٦° ٤٤' ٣٥,٢٩٤" N
٦	٣٣° ٥٦' ٢٦,٢٨٣" E	٢٦° ٤٤' ٣٤,٩١٧" N
٧	٣٣° ٥٦' ٢٨,٩٠٠" E	٢٦° ٤٤' ٣٤,٧٠٤" N
٨	٣٣° ٥٦' ٢٨,٨٨٣" E	٢٦° ٤٤' ٣٤,٤٨٣" N
٩	٣٣° ٥٦' ٢٩,٢٢٦" E	٢٦° ٤٤' ٣٤,٥١٦" N
المساحة	٦٩٣٤م٢	١,٦٥ فدان تقريبا

تم حساب المساحات بنظام ZONE ٣٦UTM

ملحوظة
- تحتفظ القوات المسلحة بملكيتها للمواقع العسكرية داخل المساحة عاليه كمناطق إستراتيجية ذات أهمية عسكرية

رموز ومصطلحات

- نقاط الإحداثيات
- حدود مسودة القرار الجمهورى

-١٤-

لوحة توضح مسودة القرار الجمهورى
لبعض المساحات تاحية محافظة البحر الأحمر
لصالح الهيئة العامة لموانى البحر الأحمر
(ميناء نويبع)

(ز)



كشف إحداثيات بنظام WGS ٨٤

المسلسل	X	Y
١	٣٤° ٤٠' ٧,٠٣٣" E	٢٨° ٥٨' ٢٨,٠٨٠" N
٢	٣٤° ٤٠' ٢٦,٨١٩" E	٢٨° ٥٨' ٣٢,٧٥١" N
٣	٣٤° ٤٠' ٢٤,٤٩٤" E	٢٨° ٥٨' ٤٥,٧٨٨" N
٤	٣٤° ٤٠' ١٤,١٢٧" E	٢٨° ٥٨' ٤٤,٨٥٩" N
٥	٣٤° ٤٠' ١٣,٢٧٥" E	٢٨° ٥٨' ٤٤,٧٤١" N
٦	٣٤° ٤٠' ١٢,٨١٧" E	٢٨° ٥٨' ٤٤,٥٤٠" N
٧	٣٤° ٤٠' ١١,٣٤٨" E	٢٨° ٥٨' ٤٢,٥٤٧" N
٨	٣٤° ٤٠' ١٠,٥٣٣" E	٢٨° ٥٨' ٤١,٩٩٠" N
٩	٣٤° ٤٠' ٤,٦٦٤" E	٢٨° ٥٨' ٥١,٩٨٧" N
١٠	٣٤° ٣٩' ٥١,٤٩٩" E	٢٨° ٥٨' ٤٦,٠٥٦" N
١١	٣٤° ٣٩' ٥٦,١٦٦" E	٢٨° ٥٨' ٣٧,٧٥٥" N
١٢	٣٤° ٤٠' ٠,٢٩٢" E	٢٨° ٥٨' ٣٩,٦٧٩" N
المساحة	٣٧٦٢٩٦ م٢	٨٩,٥ فدان تقريباً

مقياس الرسم ١ : ١٥٠٠٠

رموز ومصطلحات :

- نقاط الإحداثيات
- مسودة القرار الجمهورى

-١٥-

جمهورية مصر العربية
رئاسة مجلس الوزراء
المركز الوطنى للتخطيط
استخدامات أراضى الدولة

NCPLU

لوحة توضح مسودة القرار الجمهورى
لبعض المساحات ناحية محافظة البحر الأحمر
لصالح الهيئة العامة لموانىء البحر الأحمر
(الحدود البحرية لميناء نويبع)

(ح)

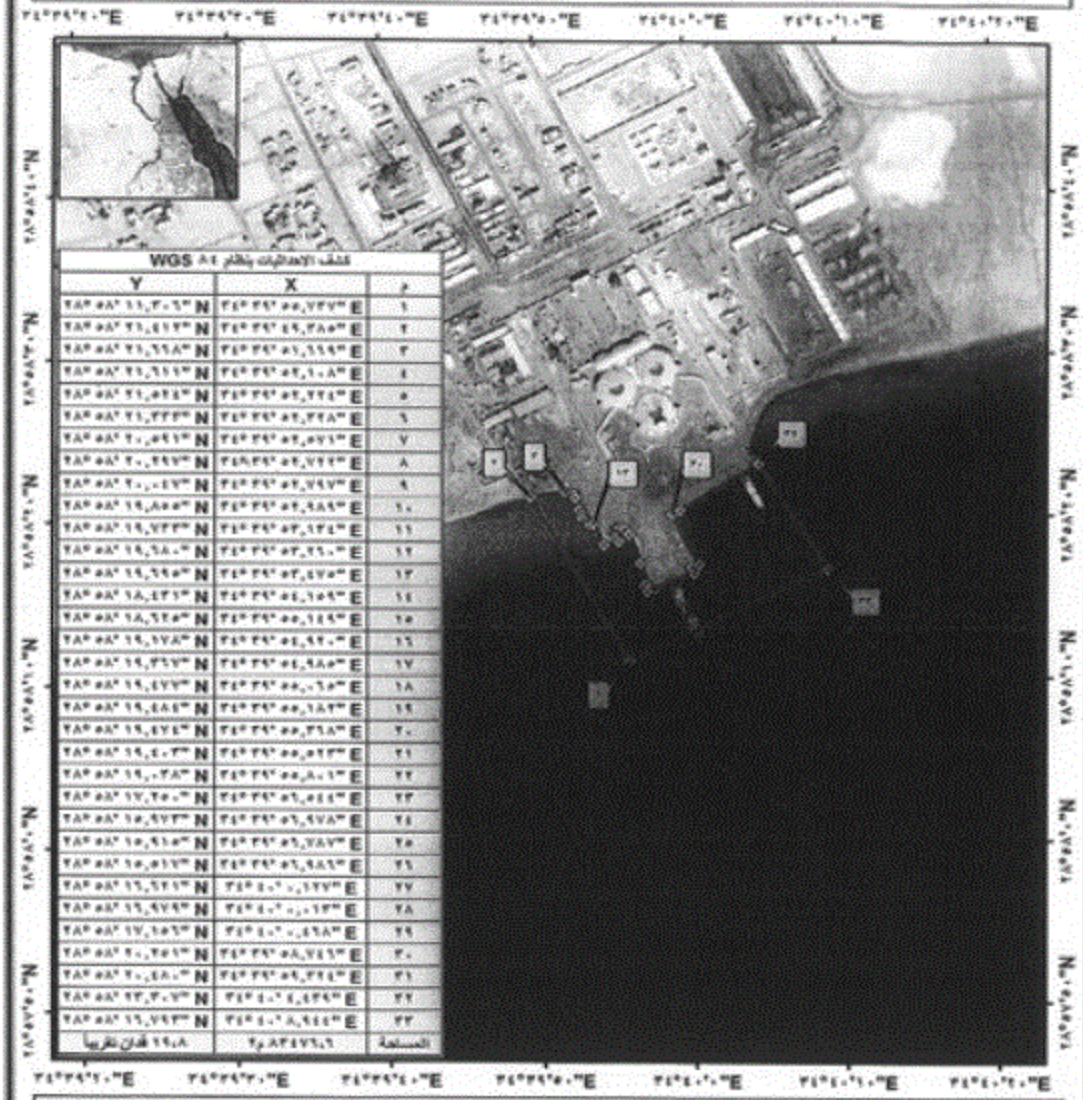

م	X	Y
١	٣٤° ٣٩' ٥٥,٧٣٧" E	٢٨° ٥٨' ١١,٣٠٦" N
٢	٣٤° ٣٩' ٤٩,٣٨٥" E	٢٨° ٥٨' ٢١,٤١٢" N
٣	٣٤° ٣٩' ٥١,٦٦٩" E	٢٨° ٥٨' ٢١,٦٦٨" N
٤	٣٤° ٣٩' ٥٢,١٠٨" E	٢٨° ٥٨' ٢١,٦١١" N
٥	٣٤° ٣٩' ٥٢,٢٢٤" E	٢٨° ٥٨' ٢١,٥٢٤" N
٦	٣٤° ٣٩' ٥٢,٣٢٨" E	٢٨° ٥٨' ٢١,٣٣٣" N
٧	٣٤° ٣٩' ٥٢,٥٧١" E	٢٨° ٥٨' ٢٠,٥٩١" N
٨	٣٤° ٣٩' ٥٢,٧٢٢" E	٢٨° ٥٨' ٢٠,٢٩٧" N
٩	٣٤° ٣٩' ٥٢,٧٩٧" E	٢٨° ٥٨' ٢٠,٠٤٧" N
١٠	٣٤° ٣٩' ٥٢,٩٨٩" E	٢٨° ٥٨' ١٩,٨٥٥" N
١١	٣٤° ٣٩' ٥٣,١٣٤" E	٢٨° ٥٨' ١٩,٧٣٣" N
١٢	٣٤° ٣٩' ٥٣,٢٦٠" E	٢٨° ٥٨' ١٩,٦٨٠" N
١٣	٣٤° ٣٩' ٥٣,٤٧٥" E	٢٨° ٥٨' ١٩,٦٩٥" N
١٤	٣٤° ٣٩' ٥٤,١٥٩" E	٢٨° ٥٨' ١٨,٤٣١" N
١٥	٣٤° ٣٩' ٥٥,١٤٩" E	٢٨° ٥٨' ١٨,٦٢٥" N
١٦	٣٤° ٣٩' ٥٤,٩٢٠" E	٢٨° ٥٨' ١٩,١٧٨" N
١٧	٣٤° ٣٩' ٥٤,٩٨٥" E	٢٨° ٥٨' ١٩,٣٦٧" N
١٨	٣٤° ٣٩' ٥٥,٠٦٥" E	٢٨° ٥٨' ١٩,٤٧٧" N
١٩	٣٤° ٣٩' ٥٥,١٨٢" E	٢٨° ٥٨' ١٩,٤٨٤" N
٢٠	٣٤° ٣٩' ٥٥,٣٦٨" E	٢٨° ٥٨' ١٩,٤٧٤" N
٢١	٣٤° ٣٩' ٥٥,٥٢٣" E	٢٨° ٥٨' ١٩,٤٠٣" N
٢٢	٣٤° ٣٩' ٥٥,٨٠١" E	٢٨° ٥٨' ١٩,٠٣٨" N
٢٣	٣٤° ٣٩' ٥٦,٥٤٤" E	٢٨° ٥٨' ١٧,٢٥٠" N
٢٤	٣٤° ٣٩' ٥٦,٩٧٨" E	٢٨° ٥٨' ١٥,٩٧٣" N
٢٥	٣٤° ٣٩' ٥٦,٧٨٧" E	٢٨° ٥٨' ١٥,٩١٥" N
٢٦	٣٤° ٣٩' ٥٦,٩٨٦" E	٢٨° ٥٨' ١٥,٥١٧" N
٢٧	٣٤° ٤٠' ٠,١٢٧" E	٢٨° ٥٨' ١٦,٦٢١" N
٢٨	٣٤° ٤٠' ٠,٠١٣" E	٢٨° ٥٨' ١٦,٩٧٩" N
٢٩	٣٤° ٤٠' ٠,٤٦٨" E	٢٨° ٥٨' ١٧,١٥٦" N
٣٠	٣٤° ٣٩' ٥٨,٧٤٦" E	٢٨° ٥٨' ٢٠,٢٥١" N
٣١	٣٤° ٣٩' ٥٩,٣٢٤" E	٢٨° ٥٨' ٢٠,٤٨٠" N
٣٢	٣٤° ٤٠' ٤,٤٣٩" E	٢٨° ٥٨' ٢٣,٣٠٧" N
٣٣	٣٤° ٤٠' ٨,٩٤٤" E	٢٨° ٥٨' ١٦,٧٩٣" N
المساحة	٨٣٤٧٦,٦ م٢	١٩,٨ فدان تقريبا

مقياس الرسم: ١ : ٢٠٠٠٠

رموز ومصطلحات

- نقط الاحداثيات
- مسودة القرار الجمهورى


-١٦-
لوحة توضح مسودة القرار الجمهورى
لبعض المساحات ناحية محافظة البحر الأحمر
لصالح الهيئة العامة لموانىء البحر الأحمر
(ميناء السويس)
(ط)
N
S
E
W
ملحوظة:
- تحتفظ القوات المسلحة بملكيتها للمواقع العسكرية داخل المساحة عاليه كمناطق إستراتيجية ذات أهمية عسكرية
رموز ومصطلحات
نقاط الإحداثيات
حدود مسودة القرار الجمهورى بمساحة ٨٠.٨٦ فدان تقريبا

كشف إحداثيات قطعة أرض تابعة محافظة البحر الأحمر لصالح الهيئة العامة لموانئ البحر الأحمر (ميناء السويس البحري) (هـ) بنظام WGS ٨٤

م	X	Y	م	X	Y
١	٣٢° ٣٣' ٣٣,٠١٨" E	٢٩° ٥٦' ٥,٦٣٦" N	٥١	٣٢° ٣٣' ٤١,١٦٤" E	٢٩° ٥٦' ٢٤,٥٠٦" N
٢	٣٢° ٣٣' ٣٢,١٦٣" E	٢٩° ٥٦' ٧,١٤٤" N	٥٢	٣٢° ٣٣' ٤٧,١٩٧" E	٢٩° ٥٦' ٢٧,٤٠٦" N
٣	٣٢° ٣٣' ٣٠,٥٩٧" E	٢٩° ٥٦' ٦,٤٥١" N	٥٣	٣٢° ٣٣' ٤٦,٦٦٣" E	٢٩° ٥٦' ٢٨,٢٧٠" N
٤	٣٢° ٣٣' ٣٠,٣٦٦" E	٢٩° ٥٦' ٦,٥٠٣" N	٥٤	٣٢° ٣٣' ٤٨,٧٤٣" E	٢٩° ٥٦' ٢٩,٣٤٣" N
٥	٣٢° ٣٣' ٣١,٨٥٦" E	٢٩° ٥٦' ٧,٤٤٤" N	٥٥	٣٢° ٣٣' ٤٩,٦٤٣" E	٢٩° ٥٦' ٢٩,٧٣٣" N
٦	٣٢° ٣٣' ٣٢,٨٠٥" E	٢٩° ٥٦' ٨,٤٤٠" N	٥٦	٣٢° ٣٣' ٤٤,٥٩٥" E	٢٩° ٥٦' ٢٥,٥٤٦" N
٧	٣٢° ٣٣' ٣٦,١٨٥" E	٢٩° ٥٦' ٩,٣٩٣" N	٥٧	٣٢° ٣٣' ٤٠,٤٠٩" E	٢٩° ٥٦' ٢٢,٥٦٦" N
٨	٣٢° ٣٣' ٣٧,٣٦٣" E	٢٩° ٥٦' ١٠,٦٦٦" N	٥٨	٣٢° ٣٣' ٣٧,٤٤٣" E	٢٩° ٥٦' ٢٢,٠٥٨" N
٩	٣٢° ٣٣' ٤٠,٠٣٥" E	٢٩° ٥٦' ١١,٤٤٣" N	٥٩	٣٢° ٣٣' ٤٩,٧٣٥" E	٢٩° ٥٦' ١٨,٢٧٦" N
١٠	٣٢° ٣٣' ٤٢,٦٦١" E	٢٩° ٥٦' ١٢,٨٨٥" N	٦٠	٣٢° ٣٣' ٤٢,٥٠٦" E	٢٩° ٥٦' ١٨,٢٤٣" N
١١	٣٢° ٣٣' ٤٧,٠٠٤" E	٢٩° ٥٦' ١٥,٠٣٨" N	٦١	٣٢° ٣٣' ١٩,٦٦٦" E	٢٩° ٥٦' ١٢,٥٥٤" N
١٢	٣٢° ٣٣' ٥٤,٤٧٧" E	٢٩° ٥٦' ١٨,٦٨٣" N	٦٢	٣٢° ٣٣' ١٨,٦٤٤" E	٢٩° ٥٦' ١٥,٥٦٩" N
١٣	٣٢° ٣٣' ٥٥,٠٩٣" E	٢٩° ٥٦' ١٩,٠٠٨" N	٦٣	٣٢° ٣٣' ١٨,٨٦٥" E	٢٩° ٥٦' ١٥,٦٩٩" N
١٤	٣٢° ٣٣' ٥٣,٤٦٠" E	٢٩° ٥٦' ٢١,٤٩٣" N	٦٤	٣٢° ٣٣' ٢٠,٨٣٣" E	٢٩° ٥٦' ٢٦,٧٦٦" N
١٥	٣٢° ٣٣' ٥٣,٥٦٤" E	٢٩° ٥٦' ٢١,٥٦٨" N	٦٥	٣٢° ٣٣' ٢١,٤٧٨" E	٢٩° ٥٦' ٢٧,٠٨٣" N
١٦	٣٢° ٣٣' ٥٥,٤٤٣" E	٢٩° ٥٦' ٢٢,٣٥٣" N	٦٦	٣٢° ٣٣' ٢١,٤٧٤" E	٢٩° ٥٦' ٢٧,٢٢٣" N
١٧	٣٢° ٣٣' ٥٧,١٩٥" E	٢٩° ٥٦' ٢٢,٢٦٦" N	٦٧	٣٢° ٣٣' ٢١,٣٠٠" E	٢٩° ٥٦' ٢٧,٦٠٩" N
١٨	٣٢° ٣٣' ٥٧,٧٦٦" E	٢٩° ٥٦' ٢٢,٦٦٦" N	٦٨	٣٢° ٣٣' ٢١,٣٤٠" E	٢٩° ٥٦' ٢٧,٧٦٠" N
١٩	٣٢° ٣٣' ٥٨,٣١٥" E	٢٩° ٥٦' ٢٤,٠٩٠" N	٦٩	٣٢° ٣٣' ٢٢,٣٩٥" E	٢٩° ٥٦' ٢٨,٣٥٦" N
٢٠	٣٢° ٣٣' ٥٨,٣١٤" E	٢٩° ٥٦' ٢٤,٢٨٣" N	٧٠	٣٢° ٣٣' ٢٢,٨٦٦" E	٢٩° ٥٦' ٢٧,٧٦٥" N
٢١	٣٢° ٣٣' ٥٨,١٢٨" E	٢٩° ٥٦' ٢٤,٤٦٥" N	٧١	٣٢° ٣٣' ٢٢,٩٠٣" E	٢٩° ٥٦' ٢٧,٧٦٣" N
٢٢	٣٢° ٣٣' ٥٧,٩٩٣" E	٢٩° ٥٦' ٢٤,٤٨٦" N	٧٢	٣٢° ٣٣' ٢٢,٩٧٣" E	٢٩° ٥٦' ٢٧,٧٦٧" N
٢٣	٣٢° ٣٣' ٥٧,٣٤٣" E	٢٩° ٥٦' ٢٤,٤٧٥" N	٧٣	٣٢° ٣٣' ٢٢,٩٠١" E	٢٩° ٥٦' ٢٧,٩٥١" N
٢٤	٣٢° ٣٣' ٥٦,٦٤٩" E	٢٩° ٥٦' ٢٤,٦٠٦" N	٧٤	٣٢° ٣٣' ٢٢,٠٥٥" E	٢٩° ٥٦' ٢٨,٦٦٠" N
٢٥	٣٢° ٣٣' ٥٦,٩٤٦" E	٢٩° ٥٦' ٢٢,٩٩٩" N	٧٥	٣٢° ٣٣' ٢٦,٣٨٩" E	٢٩° ٥٦' ٢٩,٣٣٥" N
٢٦	٣٢° ٣٣' ٥٦,٣٤٣" E	٢٩° ٥٦' ٢٢,٩٤٤" N	٧٦	٣٢° ٣٣' ٢٧,٩٠٦" E	٢٩° ٥٦' ٣٠,١٦٧" N
٢٧	٣٢° ٣٣' ٥٦,٥٨٤" E	٢٩° ٥٦' ٢٢,٠٦٩" N	٧٧	٣٢° ٣٣' ٢٩,٤٦٤" E	٢٩° ٥٦' ٣٠,٧٧٨" N
٢٨	٣٢° ٣٣' ٥٦,٤١٩" E	٢٩° ٥٦' ٢٢,٧٩٥" N	٧٨	٣٢° ٣٣' ٢٩,٦٨٥" E	٢٩° ٥٦' ٣١,٢٩٥" N
٢٩	٣٢° ٣٣' ٥٦,٨٠٦" E	٢٩° ٥٦' ٢٤,٠٠٤" N	٧٩	٣٢° ٣٣' ٢٩,٩٩٣" E	٢٩° ٥٦' ٣١,٦٨٩" N
٣٠	٣٢° ٣٣' ٥٦,٥٤٠" E	٢٩° ٥٦' ٢٤,٤٠٦" N	٨٠	٣٢° ٣٣' ٣٠,٥٥٧" E	٢٩° ٥٦' ٣٢,٢٠٧" N
٣١	٣٢° ٣٣' ٤٣,٨٠٦" E	٢٩° ٥٦' ٢٠,٦٦٠" N	٨١	٣٢° ٣٣' ٣٠,٩٣٦" E	٢٩° ٥٦' ٣٢,٥٧٣" N
٣٢	٣٢° ٣٣' ٣٩,٨٦٦" E	٢٩° ٥٦' ١٨,٧٩٦" N	٨٢	٣٢° ٣٣' ٣١,٤٠٦" E	٢٩° ٥٦' ٣٢,٨٤٤" N
٣٣	٣٢° ٣٣' ٣٩,٥٢٦" E	٢٩° ٥٦' ١٨,٦٨٩" N	٨٣	٣٢° ٣٣' ٣١,٨٦٩" E	٢٩° ٥٦' ٣٢,٩٧٥" N
٣٤	٣٢° ٣٣' ٣٩,٧٨٩" E	٢٩° ٥٦' ١٧,٩٦٦" N	٨٤	٣٢° ٣٣' ٣٢,١٠٨" E	٢٩° ٥٦' ٣٢,٩٧٥" N
٣٥	٣٢° ٣٣' ٣٤,٤٣٧" E	٢٩° ٥٦' ١٦,٩٩٠" N	٨٥	٣٢° ٣٣' ٣٢,٤٠٣" E	٢٩° ٥٦' ٣٢,٩٤٤" N
٣٦	٣٢° ٣٣' ٣٤,٠٨٠" E	٢٩° ٥٦' ١٦,٩١٤" N	٨٦	٣٢° ٣٣' ٣٢,٥١٣" E	٢٩° ٥٦' ٣٢,٤١٧" N
٣٧	٣٢° ٣٣' ٣٣,٣٦٦" E	٢٩° ٥٦' ١٦,٧٥٤" N	٨٧	٣٢° ٣٣' ٣٢,٦٨٥" E	٢٩° ٥٦' ٣٢,٥٧٥" N
٣٨	٣٢° ٣٣' ٣٣,٨٤٠" E	٢٩° ٥٦' ١٦,٧٣٥" N	٨٨	٣٢° ٣٣' ٣٢,٣٠٣" E	٢٩° ٥٦' ٣٢,٦٤٣" N
٣٩	٣٢° ٣٣' ٣٣,٨٦٠" E	٢٩° ٥٦' ١٧,٦٤٩" N	٨٩	٣٢° ٣٣' ٣٢,٨٠٣" E	٢٩° ٥٦' ٣٢,٨٨٣" N
٤٠	٣٢° ٣٣' ٣٤,٢٧٥" E	٢٩° ٥٦' ١٧,٦٣٣" N	٩٠	٣٢° ٣٣' ٣٤,٦٧٦" E	٢٩° ٥٦' ٣٤,٠١٣" N
٤١	٣٢° ٣٣' ٣٤,١٤٥" E	٢٩° ٥٦' ١٨,٦٤٤" N	٩١	٣٢° ٣٣' ٣٤,٤٣٣" E	٢٩° ٥٦' ٣٤,٢٤٠" N
٤٢	٣٢° ٣٣' ٣٤,١٧٦" E	٢٩° ٥٦' ١٨,٩٩٨" N	٩٢	٣٢° ٣٣' ٣٤,٧١٨" E	٢٩° ٥٦' ٣٤,٢٩٦" N
٤٣	٣٢° ٣٣' ٣٤,٢٨٦" E	٢٩° ٥٦' ١٨,٨٣٥" N	٩٣	٣٢° ٣٣' ٣٥,١٠٠" E	٢٩° ٥٦' ٣٤,٣٦٥" N
٤٤	٣٢° ٣٣' ٣٤,٤٦٦" E	٢٩° ٥٦' ١٩,٠٥٦" N	٩٤	٣٢° ٣٣' ٣٥,٦٩٣" E	٢٩° ٥٦' ٣٤,٤٧٦" N
٤٥	٣٢° ٣٣' ٣٤,٧٣٦" E	٢٩° ٥٦' ١٩,٢٤٩" N	٩٥	٣٢° ٣٣' ٣٦,١٦٦" E	٢٩° ٥٦' ٣٤,٤٩٣" N
٤٦	٣٢° ٣٣' ٣٤,٤١٣" E	٢٩° ٥٦' ١٩,٦٥٦" N	٩٦	٣٢° ٣٣' ٣٦,٦٦٦" E	٢٩° ٥٦' ٣٤,٦٧٧" N
٤٧	٣٢° ٣٣' ٣٤,٣٣٨" E	٢٩° ٥٦' ١٩,٧٤٤" N	٩٧	٣٢° ٣٣' ٣٧,٤٦٥" E	٢٩° ٥٦' ٣٥,٦٦٠" N
٤٨	٣٢° ٣٣' ٣٣,٨٤٣" E	٢٩° ٥٦' ٢٠,٠٦٠" N	٩٨	٣٢° ٣٣' ٣٧,٨٨٥" E	٢٩° ٥٦' ٣٥,٥٨١" N
٤٩	٣٢° ٣٣' ٣٣,٤٨٣" E	٢٩° ٥٦' ٢٠,٣٣٨" N	٩٩	٣٢° ٣٣' ٣٨,٧٦٦" E	٢٩° ٥٦' ٣٥,٥٦٣" N
٥٠	٣٢° ٣٣' ٣٧,٨١٥" E	٢٩° ٥٦' ٢٢,٨٦٤" N	١٠٠	٣٢° ٣٣' ٣٩,٧١٥" E	٢٩° ٥٦' [illegible]

٩٦-١٤
٤٩٦

٢٠٢١/٤٢٦٣

كشف إحداثيات قطعة أرض ناحية محافظة البحر الأحمر لصالح الهيئة العامة لموانىء البحر الأحمر (ميناء السويس البحرى) (ط) بنظام WGS					
م	X	Y	م	X	Y
١٠١	٣٢° ٣٣' ٤٠,٤٤٠" E	٢٩° ٥٦' ٣٧,٦٩٨" N	١٣٦	٣٢° ٣٣' ٥٨,١٧٨" E	٢٩° ٥٦' ٤٤,٨٩٦" N
١٠٢	٣٢° ٣٣' ٤٠,٨٥٨" E	٢٩° ٥٦' ٣٧,٩٩٠" N	١٣٧	٣٢° ٣٣' ٥٨,٥٠١" E	٢٩° ٥٦' ٤٤,٣٧٤" N
١٠٣	٣٢° ٣٣' ٤١,٠١٧" E	٢٩° ٥٦' ٣٨,٣٠٢" N	١٣٨	٣٢° ٣٣' ٥٨,٨٦٩" E	٢٩° ٥٦' ٤٣,٨٣٤" N
١٠٤	٣٢° ٣٣' ٤١,٢٦٣" E	٢٩° ٥٦' ٣٨,٥٧١" N	١٣٩	٣٢° ٣٣' ٥٨,٨٣٤" E	٢٩° ٥٦' ٤٣,٨٢٥" N
١٠٥	٣٢° ٣٣' ٤١,٥٧٠" E	٢٩° ٥٦' ٣٨,٨١٩" N	١٤٠	٣٢° ٣٣' ٥٨,٧٤٧" E	٢٩° ٥٦' ٤١,٨٣٥" N
١٠٦	٣٢° ٣٣' ٤٢,١٠٠" E	٢٩° ٥٦' ٣٨,٩٣٩" N	١٤١	٣٢° ٣٣' ٥١,٢٣٨" E	٢٩° ٥٦' ٤٠,٠١٨" N
١٠٧	٣٢° ٣٣' ٤٢,٣٩٥" E	٢٩° ٥٦' ٣٩,١٤٥" N	١٤٢	٣٢° ٣٣' ٤٩,١٠٨" E	٢٩° ٥٦' ٣٩,٠١٢" N
١٠٨	٣٢° ٣٣' ٤٢,٥٧٩" E	٢٩° ٥٦' ٣٩,٣٨٢" N	١٤٣	٣٢° ٣٣' ٥٠,٧٧٨" E	٢٩° ٥٦' ٣٩,٥٥٦" N
١٠٩	٣٢° ٣٣' ٤٢,٥٩٠" E	٢٩° ٥٦' ٣٩,٧٣٦" N	١٤٤	٣٢° ٣٣' ٥٢,٦٢٣" E	٢٩° ٥٦' ٣٣,٦٢٣" N
١١٠	٣٢° ٣٣' ٤٢,٧٩٨" E	٢٩° ٥٦' ٤٠,١٣٤" N	١٤٥	٣٢° ٣٣' ٥٤,٥٧٩" E	٢٩° ٥٦' ٣٠,٦١٣" N
١١١	٣٢° ٣٣' ٤٣,٠٧٩" E	٢٩° ٥٦' ٤٠,٦٩٤" N	١٤٦	٣٢° ٣٣' ٥٦,٠٩٩" E	٢٩° ٥٦' ٣١,٣٢٠" N
١١٢	٣٢° ٣٣' ٤٣,٤٣٦" E	٢٩° ٥٦' ٤٠,٩٢٢" N	١٤٧	٣٢° ٣٣' ٥٧,٢٨٤" E	٢٩° ٥٦' ٢٩,٥٠٨" N
١١٣	٣٢° ٣٣' ٤٣,٦٩٥" E	٢٩° ٥٦' ٤١,٠٢٩" N	١٤٨	٣٢° ٣٣' ٥٨,٢٥٤" E	٢٩° ٥٦' ٢٧,٨٤٠" N
١١٤	٣٢° ٣٣' ٤٤,١٦٤" E	٢٩° ٥٦' ٤٠,٩٥٦" N	١٤٩	٣٢° ٣٣' ٥٨,٤٧٨" E	٢٩° ٥٦' ٢٧,٩١٠" N
١١٥	٣٢° ٣٣' ٤٤,٣٦١" E	٢٩° ٥٦' ٤١,٠٨٥" N	١٥٠	٣٢° ٣٤' ٠,٧٩٦" E	٢٩° ٥٦' ٢٨,٨٣١" N
١١٦	٣٢° ٣٣' ٤٤,٧٤٢" E	٢٩° ٥٦' ٤١,٣٠١" N	١٥١	٣٢° ٣٤' ١,٢٨٦" E	٢٩° ٥٦' ٢٧,٨٣٢" N
١١٧	٣٢° ٣٣' ٤٥,١٦١" E	٢٩° ٥٦' ٤١,٤١٠" N	١٥٢	٣٢° ٣٤' ٢,٥٤٥" E	٢٩° ٥٦' ٢٥,٥٨٧" N
١١٨	٣٢° ٣٣' ٤٥,٩٣٧" E	٢٩° ٥٦' ٤١,٧٨٩" N	١٥٣	٣٢° ٣٤' ٢,٨٩٥" E	٢٩° ٥٦' ٢٤,٠٦٧" N
١١٩	٣٢° ٣٣' ٤٦,٩٢١" E	٢٩° ٥٦' ٤٢,٢٦٦" N	١٥٤	٣٢° ٣٤' ٣,٢٦٣" E	٢٩° ٥٦' ٢٢,٥٢٦" N
١٢٠	٣٢° ٣٣' ٤٩,٣٠٩" E	٢٩° ٥٦' ٤٣,٢٩٩" N	١٥٥	٣٢° ٣٣' ٥٩,٦٥٩" E	٢٩° ٥٦' ٢٠,٦٤٢" N
١٢١	٣٢° ٣٣' ٥٠,٢٧٠" E	٢٩° ٥٦' ٤٣,٨٢٥" N	١٥٦	٣٢° ٣٣' ٥٧,٨٦٩" E	٢٩° ٥٦' ١٩,٦٣٥" N
١٢٢	٣٢° ٣٣' ٥٠,٣٤١" E	٢٩° ٥٦' ٤٤,٠١١" N	١٥٧	٣٢° ٣٣' ٥٥,٥٧٧" E	٢٩° ٥٦' ١٨,٣١٣" N
١٢٣	٣٢° ٣٣' ٥٠,٤٨٩" E	٢٩° ٥٦' ٤٤,٣٤١" N	١٥٨	٣٢° ٣٣' ٥٣,٨٨٨" E	٢٩° ٥٦' ١٧,٣٠٧" N
١٢٤	٣٢° ٣٣' ٥٠,٧٣٣" E	٢٩° ٥٦' ٤٤,٦٢٤" N	١٥٩	٣٢° ٣٣' ٥٠,٧٥٧" E	٢٩° ٥٦' ١٥,٥٠٧" N
١٢٥	٣٢° ٣٣' ٥٠,٩٣٧" E	٢٩° ٥٦' ٤٤,٧٨٣" N	١٦٠	٣٢° ٣٣' ٤٧,٩٣٨" E	٢٩° ٥٦' ١٤,١٣١" N
١٢٦	٣٢° ٣٣' ٥١,١١١" E	٢٩° ٥٦' ٤٤,٨٣٨" N	١٦١	٣٢° ٣٣' ٤٦,٤٥٠" E	٢٩° ٥٦' ١٣,٣٤٢" N
١٢٧	٣٢° ٣٣' ٥١,٨٢٣" E	٢٩° ٥٦' ٤٤,٥٤٥" N	١٦٢	٣٢° ٣٣' ٤٢,٩٣٨" E	٢٩° ٥٦' ١١,٥٠٣" N
١٢٨	٣٢° ٣٣' ٥٢,٤٩٥" E	٢٩° ٥٦' ٤٤,٢٧٩" N	١٦٣	٣٢° ٣٣' ٣٩,١٣٤" E	٢٩° ٥٦' ٩,٨٠٥" N
١٢٩	٣٢° ٣٣' ٥٢,٨٥٩" E	٢٩° ٥٦' ٤٤,٠٥٣" N	١٦٤	٣٢° ٣٣' ٣٧,٧٣٩" E	٢٩° ٥٦' ٩,١٤٥" N
١٣٠	٣٢° ٣٣' ٥٣,٣٦٦" E	٢٩° ٥٦' ٤٣,٧٥٢" N	١٦٥	٣٢° ٣٣' ٣٦,٩٨٢" E	٢٩° ٥٦' ٨,٩٥٧" N
١٣١	٣٢° ٣٣' ٥٤,٥٥٦" E	٢٩° ٥٦' ٤٤,٣٧٥" N	١٦٦	٣٢° ٣٣' ٣٤,٨٣٨" E	٢٩° ٥٦' ٧,٨٤١" N
١٣٢	٣٢° ٣٣' ٥٥,٧٣٨" E	٢٩° ٥٦' ٤٤,٩٠٢" N	١٦٧	٣٢° ٣٣' ٣٥,٢٣١" E	٢٩° ٥٦' ٧,١٧٢" N
١٣٣	٣٢° ٣٣' ٥٦,٣٣٧" E	٢٩° ٥٦' ٤٥,٠٩٦" N	١٦٨	٣٢° ٣٣' ٣٥,٣٣١" E	٢٩° ٥٦' ٧,١٣٧" N
١٣٤	٣٢° ٣٣' ٥٦,٩٧٧" E	٢٩° ٥٦' ٤٥,٠٠٩" N	١٦٩	٣٢° ٣٣' ٣٦,٥٦٢" E	٢٩° ٥٦' ٤,٩١٧" N
١٣٥	٣٢° ٣٣' ٥٧,٥١٥" E	٢٩° ٥٦' ٤٤,٨٥٩" N	١٧٠	٣٢° ٣٣' ٣٤,٧٠٢" E	٢٩° ٥٦' ٤,٠٧٣" N
المساحة	٣٣٩٧٠٨ م٢	٨٠,٨٦ فدان تقريباً	١٧١	٣٢° ٣٣' ٣٣,٦٠٩" E	٢٩° ٥٦' ٥,٨٨٥" N

٢٦ - ١٥
٤٢٦

-١٩-

لوحة توضح مسودة القرار الجمهورى
لبعض المساحات ناحية محافظة البحر الأحمر
لصالح الهيئة العامة لموانى البحر الأحمر
(ميناء الزيتيات - ميناء السويس)

(ى)

ملحوظة
- تحافظ القوات المسلحة بملكيتها للمواقع العسكرية داخل المساحة عليه كمناطق إستراتيجية ذات أهمية عسكرية

مقياس الرسم ١ : ٢٠٠٠٠

رموز ومصطلحات

- نقاط الإحداثيات
- حدود مسودة القرار الجمهورى **بمساحة ٤٠١.٦ فدان تقريبا**

كشف إحداثيات نقطة أرض تابعة محافظة البحر الأحمر لصالح الهيئة العامة لموانىء البحر الأحمر (ميناء الزيتيات - ميناء السويس) (ى) بنظام WGS ٨٤

م	X	Y	م	X	Y
١	٣٣° ٣١' ٤٤,٣٩٤" E	٢٩° ٥٣' ٢٨,٥٥٨" N	٥١	٣٣° ٣١' ٧,٥٣٣" E	٢٩° ٥٣' ٣٦,٧١٩" N
٢	٣٣° ٣١' ٤٤,١١٧" E	٢٩° ٥٣' ١٥,٢٢٩" N	٥٢	٣٣° ٣١' ٧,٥٠٧" E	٢٩° ٥٣' ٣٧,٠٥٦" N
٣	٣٣° ٣١' ٤٤,٦٩٦" E	٢٩° ٥٣' ١٦,٤٩٦" N	٥٣	٣٣° ٣١' ٤,٩٤٥" E	٢٩° ٥٣' ٤١,٥٣٨" N
٤	٣٣° ٣١' ٥٣,١٠٦" E	٢٩° ٥٣' ١٦,٩٢٨" N	٥٤	٣٣° ٣١' ٣,٨٦٦" E	٢٩° ٥٣' ٤٣,٨٤٣" N
٥	٣٣° ٣١' ٥٩,٩٠٤" E	٢٩° ٥٣' ١٦,١٤٤" N	٥٥	٣٣° ٣١' ٣,٤٤٠" E	٢٩° ٥٣' ٤٣,٤١٠" N
٦	٣٣° ٣١' ٥٩,٧٧٧" E	٢٩° ٥٣' ١٦,٠٩٣" N	٥٦	٣٣° ٣١' ٣,٣٠٧" E	٢٩° ٥٣' ٤٣,٥٧٤" N
٧	٣٣° ٣١' ٥٩,٨٦٧" E	٢٩° ٥٣' ١٥,٦٧٧" N	٥٧	٣٣° ٣١' ٣,٣٠٦" E	٢٩° ٥٣' ٤٣,٧٨٩" N
٨	٣٣° ٣١' ٥٩,٨٣٨" E	٢٩° ٥٣' ١٥,٥٤٣" N	٥٨	٣٣° ٣١' ٣,٤٠٣" E	٢٩° ٥٣' ٤٤,١٥٤" N
٩	٣٣° ٣١' ٥٩,٤٩٨" E	٢٩° ٥٣' ١٥,٤٧٧" N	٥٩	٣٣° ٣١' ١,٦١٥" E	٢٩° ٥٣' ٤٧,٥٤٣" N
١٠	٣٣° ٣١' ٥٩,٤٥٥" E	٢٩° ٥٣' ١٣,٤٧٤" N	٦٠	٣٣° ٣١' ٥٩,٠٦٥" E	٢٩° ٥٣' ٤٨,٦٤٣" N
١١	٣٣° ٣١' ٤٨,٣١١" E	٢٩° ٥٣' ١٣,٥٩٦" N	٦١	٣٣° ٣١' ٥٩,٠٣٩" E	٢٩° ٥٣' ٤٨,٠٠٣" N
١٢	٣٣° ٣١' ٤٧,٨٨٦" E	٢٩° ٥٣' ١٥,٣٩٦" N	٦٢	٣٣° ٣١' ٥٩,٠٥٧" E	٢٩° ٥٣' ٤٨,٤٤٥" N
١٣	٣٣° ٣١' ٤٧,٧٨٣" E	٢٩° ٥٣' ١٥,٤١٨" N	٦٣	٣٣° ٣١' ٥٨,٧٨٨" E	٢٩° ٥٣' ٤٩,٥١٠" N
١٤	٣٣° ٣١' ٤٧,٦٩٦" E	٢٩° ٥٣' ١٥,٥٠٠" N	٦٤	٣٣° ٣١' ٥٧,٢٩٤" E	٢٩° ٥٣' ٥٢,٩٧٧" N
١٥	٣٣° ٣١' ٤٧,٦٢٣" E	٢٩° ٥٣' ١٥,٥٩٩" N	٦٥	٣٣° ٣١' ٥٧,٤٣٣" E	٢٩° ٥٣' ٥٣,١١٦" N
١٦	٣٣° ٣١' ٤٦,٧٥١" E	٢٩° ٥٣' ١٥,٦٧٠" N	٦٦	٣٣° ٣١' ٥٧,٠٩٠" E	٢٩° ٥٣' ٥٣,٦٩٩" N
١٧	٣٣° ٣١' ٤٦,٤٩٦" E	٢٩° ٥٣' ١٥,٤٦٩" N	٦٧	٣٣° ٣١' ٥٦,٦٤٣" E	٢٩° ٥٣' ٥٤,٢٩٨" N
١٨	٣٣° ٣١' ٤٠,٣٦٦" E	٢٩° ٥٣' ١٥,٦٠٩" N	٦٨	٣٣° ٣١' ٥٥,٩٥١" E	٢٩° ٥٣' ٥٤,٥٥٠" N
١٩	٣٣° ٣١' ٤٠,١٥٨" E	٢٩° ٥٣' ١٥,٤٥٨" N	٦٩	٣٣° ٣١' ٥٥,٤٠٧" E	٢٩° ٥٣' ٥٤,٧٦٣" N
٢٠	٣٣° ٣١' ٤٠,٦٩٨" E	٢٩° ٥٣' ١٥,٥٥٩" N	٧٠	٣٣° ٣١' ٥٥,٤٠٧" E	٢٩° ٥٣' ٥٤,٨٩٣" N
٢١	٣٣° ٣١' ٤١,٨٣٣" E	٢٩° ٥٣' ١٥,٦١٩" N	٧١	٣٣° ٣١' ٥٦,٠٢٣" E	٢٩° ٥٣' ٥٥,٢٦٠" N
٢٢	٣٣° ٣١' ٤١,٩١٤" E	٢٩° ٥٣' ٢,٦١٠" N	٧٢	٣٣° ٣١' ٥٦,٢٦٣" E	٢٩° ٥٣' ٥٦,٠٩٩" N
٢٣	٣٣° ٣١' ٤٤,٧١٦" E	٢٩° ٥٣' ١,٠٧٩" N	٧٣	٣٣° ٣١' ٥٥,٥٩٣" E	٢٩° ٥٣' ٥٧,٤٧٣" N
٢٤	٣٣° ٣١' ٤٥,٥٣١" E	٢٩° ٥٣' ٤٩,٥٣٥" N	٧٤	٣٣° ٣١' ٤٤,٤٦٣" E	٢٩° ٥٣' ٥٩,٠٩٣" N
٢٥	٣٣° ٣١' ٤٧,٦٢٤" E	٢٩° ٥٣' ٤٧,١١٩" N	٧٥	٣٣° ٣١' ٤٣,٩٢٨" E	٢٩° ٥٣' ٥٩,٤٠٨" N
٢٦	٣٣° ٣١' ٤٧,٤٤٣" E	٢٩° ٥٣' ٤٧,٠٢٧" N	٧٦	٣٣° ٣١' ٤٣,٥٣١" E	٢٩° ٥٣' ٠,٦٢٣" N
٢٧	٣٣° ٣٣' ٠,٤٣٠" E	٢٩° ٥٣' ٥١,٩٣٣" N	٧٧	٣٣° ٣١' ٤٣,٦٨٣" E	٢٩° ٥٣' ٠,٤٩٤" N
٢٨	٣٣° ٣٣' ٢,٢٩٩" E	٢٩° ٥٣' ٤٨,٦٦٣" N	٧٨	٣٣° ٣١' ٤٣,٠٨٤" E	٢٩° ٥٣' ٠,٨٨٠" N
٢٩	٣٣° ٣٣' ٢,٢٩٨" E	٢٩° ٥٣' ٤٨,٦٩٠" N	٧٩	٣٣° ٣١' ٤١,٦٦٨" E	٢٩° ٥٣' ١,٧١٣" N
٣٠	٣٣° ٣٣' ٦,٤٧٨" E	٢٩° ٥٣' ٤٠,٥٩٩" N	٨٠	٣٣° ٣١' ٤١,٣٧٥" E	٢٩° ٥٣' ١,٧٣٣" N
٣١	٣٣° ٣٣' ١٠,٣٨٥" E	٢٩° ٥٣' ٣٤,٦٤١" N	٨١	٣٣° ٣١' ٤٠,٥٦٠" E	٢٩° ٥٣' ٤,٢٨٩" N
٣٢	٣٣° ٣٣' ١٠,٥٣١" E	٢٩° ٥٣' ٣٣,٣٠٧" N	٨٢	٣٣° ٣١' ٤٠,٤٣٤" E	٢٩° ٥٣' ٢,٨٠٤" N
٣٣	٣٣° ٣٣' ١٧,٥٦٠" E	٢٩° ٥٣' ٢٩,٥٤٨" N	٨٣	٣٣° ٣١' ٤٩,٦٦٧" E	٢٩° ٥٣' ٢,٤٠٣" N
٣٤	٣٣° ٣٣' ٢٠,٣٥٥" E	٢٩° ٥٣' ٢٥,٥٦٨" N	٨٤	٣٣° ٣١' ٤٧,٣٦٨" E	٢٩° ٥٣' ٤,٥٩٩" N
٣٥	٣٣° ٣٣' ٢٠,٧٥٤" E	٢٩° ٥٣' ٢٥,٦٥٣" N	٨٥	٣٣° ٣١' ٤٦,٠٣١" E	٢٩° ٥٣' ٥,٦٩٨" N
٣٦	٣٣° ٣٣' ٢٢,٠٣٠" E	٢٩° ٥٣' ٢٥,٦٦٤" N	٨٦	٣٣° ٣١' ٤٦,٠٠٥" E	٢٩° ٥٣' ٥,٤٢٣" N
٣٧	٣٣° ٣٣' ٢٢,٤٥٠" E	٢٩° ٥٣' ٢٥,٧٠٦" N	٨٧	٣٣° ٣١' ٤٦,٠٩٨" E	٢٩° ٥٣' ٥,٨١٩" N
٣٨	٣٣° ٣٣' ٢٤,٢٣٩" E	٢٩° ٥٣' ٢٥,٩١٨" N	٨٨	٣٣° ٣١' ٤٣,٧٧٤" E	٢٩° ٥٣' ٧,٥٣٠" N
٣٩	٣٣° ٣٣' ٢٤,٤٦٦" E	٢٩° ٥٣' ٢٥,٥٣٣" N	٨٩	٣٣° ٣١' ٤٠,٦٥٤" E	٢٩° ٥٣' ٩,٦٦٨" N
٤٠	٣٣° ٣٣' ٢٤,٥٣٦" E	٢٩° ٥٣' ٢٥,٦١٠" N	٩٠	٣٣° ٣١' ٣٩,٨١٣" E	٢٩° ٥٣' ١٠,٢٠٣" N
٤١	٣٣° ٣٣' ٢٤,٠٧٠" E	٢٩° ٥٣' ٢٥,١٦٥" N	٩١	٣٣° ٣١' ٣٩,٦٣٤" E	٢٩° ٥٣' ١٠,٥٠٣" N
٤٢	٣٣° ٣٣' ٢٣,٣٧٩" E	٢٩° ٥٣' ٢٥,٠٧٧" N	٩٢	٣٣° ٣١' ٣٩,٤٣٣" E	٢٩° ٥٣' ١٢,١٩٩" N
٤٣	٣٣° ٣٣' ٢٢,٧٨٦" E	٢٩° ٥٣' ٢٥,٤٦٥" N	٩٣	٣٣° ٣١' ٣٩,٣٣٣" E	٢٩° ٥٣' ١٢,٧٣٦" N
٤٤	٣٣° ٣٣' ١٥,٨٤٥" E	٢٩° ٥٣' ٢٥,٥٦٣" N	٩٤	٣٣° ٣١' ٣٩,١٣٤" E	٢٩° ٥٣' ١٣,٩٣٨" N
٤٥	٣٣° ٣٣' ١٦,٠٠٣" E	٢٩° ٥٣' ٢٥,٦٨٣" N	٩٥	٣٣° ٣١' ٣٩,١٦٨" E	٢٩° ٥٣' ١٦,٠٠٣" N
٤٦	٣٣° ٣٣' ٩,٥٤١" E	٢٩° ٥٣' ٢٢,٨٢٠" N	٩٦	٣٣° ٣١' ٣٤,١٧٣" E	٢٩° ٥٣' ١٧,٢٩٨" N
٤٧	٣٣° ٣٣' ٩,٥٤٣" E	٢٩° ٥٣' ٢٢,٢٥٩" N	٩٧	٣٣° ٣١' ٣٠,٨٨٦" E	٢٩° ٥٣' ١٨,٢٥٠" N
٤٨	٣٣° ٣٣' ٨,٨٩٩" E	٢٩° ٥٣' ٢٤,٦٦٧" N	٩٨	٣٣° ٣١' ٢٩,٣١٣" E	٢٩° ٥٣' ١٨,٠٢٩" N
٤٩	٣٣° ٣٣' ٨,١٠٨" E	٢٩° ٥٣' ٢٦,٠٠٣" N	٩٩	٣٣° ٣١' ٢٩,١٧٥" E	٢٩° ٥٣' ١٦,٤٦٧" N
٥٠	٣٣° ٣٣' ٧,٦٤٣" E	٢٩° ٥٣' ٢٦,٤٣٣" N	١٠٠	٣٣° ٣١' ١٦,٩٣٨" E	٢٩° ٥٣' ١٥,١٩١" N

٢١

ح ٤٢٦ لـ ٢٠٢١

كشف إحداثيات قطعة أرض ناحية محافظة البحر الأحمر لصالح الهيئة العامة لموانىء البحر الأحمر (ميناء الزيتيات - ميناء السويس) (ى) بنظام WGS ٨٤

م	X	Y	م	X	Y
١٠١	٣٢° ٣١' ١٤,٥٤٦" E	٢٩° ٥٧' ١٤,٧٧٤" N	١٣٣	٣٢° ٣٢' ٨,٣٣٧" E	٢٩° ٥٧' ٤٩,٩٢٠" N
١٠٢	٣٢° ٣١' ٨,٢١٠" E	٢٩° ٥٧' ١٣,٥٦٩" N	١٣٤	٣٢° ٣٢' ١٠,٢٨١" E	٢٩° ٥٧' ٤٩,٥٨٤" N
١٠٣	٣٢° ٣١' ٥,٨٦٨" E	٢٩° ٥٧' ١٣,٠٦٦" N	١٣٥	٣٢° ٣٢' ١١,٣٦٠" E	٢٩° ٥٧' ٤٩,٢٣٧" N
١٠٤	٣٢° ٣١' ٤,٦٣٤" E	٢٩° ٥٧' ١٢,٩٥٤" N	١٣٦	٣٢° ٣٢' ١١,٢٠٣" E	٢٩° ٥٧' ٤٦,١١١" N
١٠٥	٣٢° ٣١' ٤,١١٥" E	٢٩° ٥٧' ١٣,٠٨١" N	١٣٧	٣٢° ٣٢' ١٠,٢٨٥" E	٢٩° ٥٧' ٤٦,٠٣١" N
١٠٦	٣٢° ٣١' ٣,٩١٧" E	٢٩° ٥٧' ١٣,٣٦٠" N	١٣٨	٣٢° ٣٢' ١٠,٢٨٠" E	٢٩° ٥٧' ٤٥,٨١٤" N
١٠٧	٣٢° ٣١' ٣,١٤٤" E	٢٩° ٥٧' ١٤,٩٩٠" N	١٣٩	٣٢° ٣٢' ٧,٤٨٠" E	٢٩° ٥٧' ٤٥,٦٢٩" N
١٠٨	٣٢° ٣١' ٢,٨٣٦" E	٢٩° ٥٧' ١٥,٥٢٢" N	١٤٠	٣٢° ٣٢' ٧,٨١٧" E	٢٩° ٥٧' ٤١,٧٦٥" N
١٠٩	٣٢° ٣١' ١,٢٩٧" E	٢٩° ٥٧' ١٥,٤٨٢" N	١٤١	٣٢° ٣٢' ٦,٣٩٥" E	٢٩° ٥٧' ٤١,٧٩٠" N
١١٠	٣٢° ٣٠' ٥٩,٨٥٦" E	٢٩° ٥٧' ١٥,٢٥٤" N	١٤٢	٣٢° ٣٢' ٥,٧٣٥" E	٢٩° ٥٧' ٤١,١٥٤" N
١١١	٣٢° ٣٠' ٥٩,١١٩" E	٢٩° ٥٧' ١٦,٦٧٨" N	١٤٣	٣٢° ٣٢' ٥,٣٢١" E	٢٩° ٥٧' ٤١,٠١٣" N
١١٢	٣٢° ٣٠' ٥٨,٧٧٣" E	٢٩° ٥٧' ١٨,٨٧٧" N	١٤٤	٣٢° ٣٢' ٤,٠٤٢" E	٢٩° ٥٧' ٤٠,٩٤٧" N
١١٣	٣٢° ٣٠' ٥٧,١٤٩" E	٢٩° ٥٧' ٢٣,٩٢٥" N	١٤٥	٣٢° ٣٢' ٣,٣٠٩" E	٢٩° ٥٧' ٤٠,٦٥٥" N
١١٤	٣٢° ٣٠' ٥٧,٦٦٢" E	٢٩° ٥٧' ٢٤,٠٢٦" N	١٤٦	٣٢° ٣٢' ٤,٢٢٨" E	٢٩° ٥٧' ٣٦,٥٢٥" N
١١٥	٣٢° ٣٠' ٥٥,٨٥٥" E	٢٩° ٥٧' ٣٠,٣٣٨" N	١٤٧	٣٢° ٣٢' ٤,٣٤٢" E	٢٩° ٥٧' ٣٥,٨٢٤" N
١١٦	٣٢° ٣٠' ٥٤,٤٢٥" E	٢٩° ٥٧' ٣٤,٩٩٦" N	١٤٨	٣٢° ٣٢' ٤,٢٨١" E	٢٩° ٥٧' ٣٥,٣٥٦" N
١١٧	٣٢° ٣٠' ٥٣,٤٠٧" E	٢٩° ٥٧' ٣٨,٩٦٧" N	١٤٩	٣٢° ٣٢' ٤,٠٥١" E	٢٩° ٥٧' ٣٣,٨٦٣" N
١١٨	٣٢° ٣٠' ٥٣,١٧٩" E	٢٩° ٥٧' ٤٠,٠٠٩" N	١٥٠	٣٢° ٣٢' ٣,٨٨٣" E	٢٩° ٥٧' ٣٢,٦٣٩" N
١١٩	٣٢° ٣١' ٠,٢٦٩" E	٢٩° ٥٧' ٤١,٢٠٦" N	١٥١	٣٢° ٣٢' ٣,٧٥٢" E	٢٩° ٥٧' ٣١,٨٦١" N
١٢٠	٣٢° ٣١' ٦,٥٩٥" E	٢٩° ٥٧' ٤٢,٠٥٧" N	١٥٢	٣٢° ٣٢' ٣,٤٧٩" E	٢٩° ٥٧' ٣١,١٨٦" N
١٢١	٣٢° ٣١' ١٠,٢١٠" E	٢٩° ٥٧' ٤٢,٣٠٦" N	١٥٣	٣٢° ٣٢' ٢,٥٨١" E	٢٩° ٥٧' ٢٨,٩١٤" N
١٢٢	٣٢° ٣١' ١٣,٣٣١" E	٢٩° ٥٧' ٤٢,٤٠٣" N	١٥٤	٣٢° ٣٢' ١,٨٤٠" E	٢٩° ٥٧' ٢٦,٩٣١" N
١٢٣	٣٢° ٣١' ١٥,٨٩٦" E	٢٩° ٥٧' ٤٢,٧٢٤" N	١٥٥	٣٢° ٣٢' ١,٣٧٣" E	٢٩° ٥٧' ٢٥,٥٥٤" N
١٢٤	٣٢° ٣١' ١٩,٩٩٠" E	٢٩° ٥٧' ٤٣,٢٨٧" N	١٥٦	٣٢° ٣٢' ١,٢١٦" E	٢٩° ٥٧' ٢٥,٢٣٧" N
١٢٥	٣٢° ٣١' ٢٨,١١٧" E	٢٩° ٥٧' ٤٤,٤٠٢" N	١٥٧	٣٢° ٣٢' ١,٠٣٦" E	٢٩° ٥٧' ٢٤,٩٩٥" N
١٢٦	٣٢° ٣١' ٢٩,١١٦" E	٢٩° ٥٧' ٤٤,٥٦٧" N	١٥٨	٣٢° ٣٢' ٠,٧٤٦" E	٢٩° ٥٧' ٢٤,٥٧٥" N
١٢٧	٣٢° ٣١' ٣٢,٣١٠" E	٢٩° ٥٧' ٤٤,٩٧٦" N	١٥٩	٣٢° ٣٢' ٠,١٣٣" E	٢٩° ٥٧' ٢٣,٨٥٨" N
١٢٨	٣٢° ٣١' ٣٦,٠٤٦" E	٢٩° ٥٧' ٤٥,٤٨٣" N	١٦٠	٣٢° ٣١' ٥٦,٦٤٤" E	٢٩° ٥٧' ١٩,٩٨٦" N
١٢٩	٣٢° ٣١' ٤٤,٥٢٦" E	٢٩° ٥٧' ٤٦,٦٦٣" N	١٦١	٣٢° ٣١' ٥٥,٨٠٤" E	٢٩° ٥٧' ١٩,١٠٧" N
١٣٠	٣٢° ٣١' ٥٠,٦٢٣" E	٢٩° ٥٧' ٤٧,٤٧٢" N	١٦٢	٣٢° ٣١' ٥٥,٤٢٠" E	٢٩° ٥٧' ١٨,٨٤٧" N
١٣١	٣٢° ٣١' ٥٩,٣٩٩" E	٢٩° ٥٧' ٤٨,٦٦٣" N	١٦٣	٣٢° ٣١' ٥٤,٦٩٦" E	٢٩° ٥٧' ١٨,٦٠٠" N
١٣٢	٣٢° ٣٢' ٧,٣٦٠" E	٢٩° ٥٧' ٤٩,٨١٣" N	المساحة	١٦٨٧٢٩٨ م٢	٤٠١,٦ فدان تقريباً

رئاسة مجلس الوزراء
الأمانة العامة

-٢٢-

لوحة توضح مسودة القرار الجمهورى
لبعض المساحات ناحية محافظة البحر الأحمر
لصالح الهيئة العامة لموانى البحر الأحمر
(مبنى حى النور - ميناء السويس)

(ك)

نقاط إحداثيات بنظام WGS ٨٤		
م	X	Y
١	٢٣° ٤٣' ٤٠,٥٧٥" E	٢٧° ١٣' ٥٣,٥٥٦" N
٢	٢٣° ٤٣' ٣٩,٥٨٣" E	٢٧° ١٣' ٥٣,٩١٨" N
٣	٢٣° ٤٣' ٤٠,٨٤٦" E	٢٧° ١٣' ٥١,١٣٤" N
٤	٢٣° ٤٣' ٣٩,٨٠٤" E	٢٧° ١٣' ٥١,٤٤٣" N
المساحة	٤٢م٢	٠,١٢ فدان تقريبا
تم حساب المساحات بنظام ZONE ٣٦UTM		

رموز ومصطلحات

مقياس الرسم ١ : ٢٠٠٠

نقاط إحداثيات

حدود مسودة القرار الجمهورى

٢٦٠١٩

-٢٢-

لوحة توضح مسودة القرار الجمهورى
لبعض المساحات ناحية محافظة البحر الأحمر
لصالح الهيئة العامة لموانىء البحر الأحمر
(مبنى الجمعية الاستهلاكية القديمة - ميناء السويس)

(ل)

كاشف إحداثيات بنظام ٨٤ WGS

م	X	Y
١	٢٣°٥٦' ٢٧,٦٣٠" E	٢٦°٤٤' ٣٦,١٣٨" N
٢	٢٣°٥٦' ٢٦,٩٠١" E	٢٦°٤٤' ٣٦,٢١٠" N
٣	٢٣°٥٦' ٢٧,٦٩٠" E	٢٦°٤٤' ٣٦,٥١٤" N
٤	٢٣°٥٦' ٢٦,٩٥٥" E	٢٦°٤٤' ٣٦,٥٩١" N
المساحة	٢٢٩م٢	٠,٠٥٦ فدان تقريباً

تم حساب المساحات بنظام ZONE ٣٦UTM

رموز ومصطلحات

نقاط الإحداثيات

حدود مسودة القرار الجمهورى

-٢٤-

لوحة توضح مسودة القرار الجمهورى
لبعض المساحات ناحية محافظة البحر الأحمر
لصالح الهيئة العامة لموانىء البحر الأحمر
(الشركة المصرية للصيد و معدانة - ميناء السويس)

(م)



رموز ومصطلحات

- نقاط إحداثيات
- حدود مسودة القرار الجمهورى **بمساحة ٢٠.١٦ فدان تقريبا**

٢٦-٢٩

٢٥

كشف إحداثيات قطعة أرض ناحية محافظة البحر الأحمر لصالح الهيئة العامة لموانى البحر الأحمر (الشركة المصرية للتعمير و معداتة - ميناء السويس) (م) بنظام WGS 84

مسلسل	X	Y	مسلسل	X	Y
١	٣٢° ٣٢' ٤,٨٣٦" E	٢٩° ٥٧' ٣١,٠٢٠" N	٤١	٣٢° ٣٢' ٠,٩٣٠" E	٢٩° ٥٧' ٢٠,٠٢٢" N
٢	٣٢° ٣٢' ٥,٠١٩" E	٢٩° ٥٧' ٣١,٥٢٦" N	٤٢	٣٢° ٣٢' ٠,٩٣١" E	٢٩° ٥٧' ١٩,٨٦٢" N
٣	٣٢° ٣٢' ٦,٠٠٨" E	٢٩° ٥٧' ٣٤,٢٩٧" N	٤٣	٣٢° ٣٢' ٠,٧٧٧" E	٢٩° ٥٧' ١٩,٨٢٠" N
٤	٣٢° ٣٢' ٦,١٧٧" E	٢٩° ٥٧' ٣٤,٢٩٢" N	٤٤	٣٢° ٣٢' ٠,٤٩٩" E	٢٩° ٥٧' ١٩,٧٦٧" N
٥	٣٢° ٣٢' ٦,٨٢٥" E	٢٩° ٥٧' ٣٤,٢٧٣" N	٤٥	٣٢° ٣٢' ٠,٣٧٤" E	٢٩° ٥٧' ١٩,٧٦٧" N
٦	٣٢° ٣٢' ٩,٥٦٧" E	٢٩° ٥٧' ٣٤,١٨٦" N	٤٦	٣٢° ٣٢' ٠,٣٠٣" E	٢٩° ٥٧' ١٩,٨٢٣" N
٧	٣٢° ٣٢' ١٠,١٥٢" E	٢٩° ٥٧' ٣٣,٩٢٥" N	٤٧	٣٢° ٣٢' ٠,٢٥٥" E	٢٩° ٥٧' ١٩,٩٠٦" N
٨	٣٢° ٣٢' ١٠,١٥٦" E	٢٩° ٥٧' ٣٣,٥٤٣" N	٤٨	٣٢° ٣٢' ٠,١٩٥" E	٢٩° ٥٧' ٢٠,٠٤٠" N
٩	٣٢° ٣٢' ١٠,١٠٢" E	٢٩° ٥٧' ٣٢,٥٦٣" N	٤٩	٣٢° ٣١' ٥٩,٩٢٨" E	٢٩° ٥٧' ٢٠,١٢٦" N
١٠	٣٢° ٣٢' ٩,٩٥٦" E	٢٩° ٥٧' ٣١,٩٩٠" N	٥٠	٣٢° ٣١' ٥٩,٤٣١" E	٢٩° ٥٧' ٢٠,٠٩٤" N
١١	٣٢° ٣٢' ٩,٧٧١" E	٢٩° ٥٧' ٣١,١٠٨" N	٥١	٣٢° ٣١' ٥٨,٥٢٠" E	٢٩° ٥٧' ١٩,٨٨٩" N
١٢	٣٢° ٣٢' ٩,٤٧٠" E	٢٩° ٥٧' ٢٩,٦١٦" N	٥٢	٣٢° ٣١' ٥٨,٢٤٢" E	٢٩° ٥٧' ١٩,٧٥٩" N
١٣	٣٢° ٣٢' ٩,٠٣٥" E	٢٩° ٥٧' ٢٧,٥٦٧" N	٥٣	٣٢° ٣١' ٥٧,٦٧٦" E	٢٩° ٥٧' ١٩,٣٠٩" N
١٤	٣٢° ٣٢' ٨,٨٣٨" E	٢٩° ٥٧' ٢٦,٥٧١" N	٥٤	٣٢° ٣١' ٥٧,٣٧٥" E	٢٩° ٥٧' ١٨,٩٥٢" N
١٥	٣٢° ٣٢' ٨,٨٢٧" E	٢٩° ٥٧' ٢٦,٤٢٦" N	٥٥	٣٢° ٣١' ٥٧,١٩٤" E	٢٩° ٥٧' ١٨,٥١٨" N
١٦	٣٢° ٣٢' ٨,٨٤٠" E	٢٩° ٥٧' ٢٦,١٢٢" N	٥٦	٣٢° ٣١' ٥٧,١٣٦" E	٢٩° ٥٧' ١٨,١٥١" N
١٧	٣٢° ٣٢' ٨,٩٧٦" E	٢٩° ٥٧' ٢٥,٠٨١" N	٥٧	٣٢° ٣١' ٥٧,٢٢٨" E	٢٩° ٥٧' ١٧,٩٥١" N
١٨	٣٢° ٣٢' ٩,٢٣٧" E	٢٩° ٥٧' ٢٣,٥٤٥" N	٥٨	٣٢° ٣١' ٥٧,٥٣٤" E	٢٩° ٥٧' ١٧,٨٨٤" N
١٩	٣٢° ٣٢' ٩,٣٧٨" E	٢٩° ٥٧' ٢٢,٥٩٦" N	٥٩	٣٢° ٣١' ٥٨,١٢٧" E	٢٩° ٥٧' ١٧,٧٩٤" N
٢٠	٣٢° ٣٢' ٩,٥١٠" E	٢٩° ٥٧' ٢١,٣٤٥" N	٦٠	٣٢° ٣١' ٥٨,٢١٦" E	٢٩° ٥٧' ١٧,٧٠١" N
٢١	٣٢° ٣٢' ٩,٣٣٧" E	٢٩° ٥٧' ٢١,١٧٣" N	٦١	٣٢° ٣١' ٥٨,٢٨٤" E	٢٩° ٥٧' ١٧,٠٩٨" N
٢٢	٣٢° ٣٢' ٩,٢٣١" E	٢٩° ٥٧' ٢١,١٤١" N	٦٢	٣٢° ٣١' ٥٨,٠٧٨" E	٢٩° ٥٧' ١٦,٨٥٥" N
٢٣	٣٢° ٣٢' ٩,٠٧٧" E	٢٩° ٥٧' ٢١,١٧٧" N	٦٣	٣٢° ٣١' ٥٦,١٦٠" E	٢٩° ٥٧' ١٦,٦١١" N
٢٤	٣٢° ٣٢' ٨,٦٣٢" E	٢٩° ٥٧' ٢١,٢٧٩" N	٦٤	٣٢° ٣١' ٥٤,٦٩٢" E	٢٩° ٥٧' ١٦,٤٥١" N
٢٥	٣٢° ٣٢' ٨,١٩٩" E	٢٩° ٥٧' ٢١,٣١٨" N	٦٥	٣٢° ٣١' ٥٤,٤٤٧" E	٢٩° ٥٧' ١٨,٢٢٩" N
٢٦	٣٢° ٣٢' ٧,٨٧٣" E	٢٩° ٥٧' ٢١,٣٨٤" N	٦٦	٣٢° ٣١' ٥٤,٨٥٥" E	٢٩° ٥٧' ١٨,٢٧٧" N
٢٧	٣٢° ٣٢' ٧,٣٢٣" E	٢٩° ٥٧' ٢١,٣٥١" N	٦٧	٣٢° ٣١' ٥٥,٧٤٣" E	٢٩° ٥٧' ١٨,٤٨٧" N
٢٨	٣٢° ٣٢' ٦,٨٦١" E	٢٩° ٥٧' ٢١,٢٩٨" N	٦٨	٣٢° ٣١' ٥٥,٧٧٢" E	٢٩° ٥٧' ١٨,٥٢٣" N
٢٩	٣٢° ٣٢' ٦,٦١٨" E	٢٩° ٥٧' ٢١,٢٨٧" N	٦٩	٣٢° ٣١' ٥٦,٨١٥" E	٢٩° ٥٧' ١٩,٦٣٦" N
٣٠	٣٢° ٣٢' ٦,٣٣٤" E	٢٩° ٥٧' ٢١,٢١٤" N	٧٠	٣٢° ٣١' ٥٧,٣١٣" E	٢٩° ٥٧' ٢٠,١٦١" N
٣١	٣٢° ٣٢' ٦,٠٩٢" E	٢٩° ٥٧' ٢١,٠٢٧" N	٧١	٣٢° ٣١' ٥٧,٥٥٥" E	٢٩° ٥٧' ٢٠,٤٦١" N
٣٢	٣٢° ٣٢' ٦,٠٢٧" E	٢٩° ٥٧' ٢٠,٩٨١" N	٧٢	٣٢° ٣١' ٥٨,٩٦٣" E	٢٩° ٥٧' ٢١,٩٩٣" N
٣٣	٣٢° ٣٢' ٥,٧٠٢" E	٢٩° ٥٧' ٢٠,٩٧٤" N	٧٣	٣٢° ٣٢' ٠,٤٧٨" E	٢٩° ٥٧' ٢٣,٦٣٣" N
٣٤	٣٢° ٣٢' ٤,٣٧٥" E	٢٩° ٥٧' ٢٠,٩٤٤" N	٧٤	٣٢° ٣٢' ١,٦٥٠" E	٢٩° ٥٧' ٢٤,٩٣٧" N
٣٥	٣٢° ٣٢' ٣,٥٤٦" E	٢٩° ٥٧' ٢٠,٩٠٠" N	٧٥	٣٢° ٣٢' ٢,٢١١" E	٢٩° ٥٧' ٢٦,٦١٥" N
٣٦	٣٢° ٣٢' ٢,٥٥٢" E	٢٩° ٥٧' ٢٠,٧٥٢" N	٧٦	٣٢° ٣٢' ٢,٤٤٥" E	٢٩° ٥٧' ٢٧,٢٨٧" N
٣٧	٣٢° ٣٢' ١,٨٤٢" E	٢٩° ٥٧' ٢٠,٥٦٩" N	٧٧	٣٢° ٣٢' ٢,٥٤٤" E	٢٩° ٥٧' ٢٧,٥٢٤" N
٣٨	٣٢° ٣٢' ١,٦٨٤" E	٢٩° ٥٧' ٢٠,٥٢٠" N	٧٨	٣٢° ٣٢' ٢,٩٣٧" E	٢٩° ٥٧' ٢٨,٥٠٠" N
٣٩	٣٢° ٣٢' ١,٢٥٠" E	٢٩° ٥٧' ٢٠,٣٨٦" N	٧٩	٣٢° ٣٢' ٣,٣٦٩" E	٢٩° ٥٧' ٢٩,٦٦٨" N
٤٠	٣٢° ٣٢' ١,٠٠٦" E	٢٩° ٥٧' ٢٠,١٥١" N	٨٠	٣٢° ٣٢' ٣,٩٦٠" E	٢٩° ٥٧' ٣١,٢٥٣" N
المساحة		٨٤٧١٥ م٢		٢٠,١٦ فدان تقريباً	

٢٢-٢٦
٤٢٦

-٢٦-

لوحة توضح مسودة القرار الجمهورى
لبعض المساحات ناحية محافظة البحر الأحمر
لصالح الهيئة العامة لموانى البحر الأحمر
(السلخانة - ميناء السويس)

(ن)



كشف إحداثيات بنظام WGS ٨٤

م	X	Y
١	٣٢° ٣٢' ٩,٨٩٣" E	٢٩° ٥٧' ٤١,٢٥٠" N
٢	٣٢° ٣٢' ١٠,٠٨٣" E	٢٩° ٥٧' ٤١,٠٩٣" N
٣	٣٢° ٣٢' ١٠,٠٦٤" E	٢٩° ٥٧' ٤٠,٠٢٠" N
٤	٣٢° ٣٢' ٩,٨٠٨" E	٢٩° ٥٧' ٣٩,٨٤٧" N
٥	٣٢° ٣٢' ٧,٠٨٤" E	٢٩° ٥٧' ٣٩,٨٦٩" N
٦	٣٢° ٣٢' ٦,٨٦١" E	٢٩° ٥٧' ٤٠,٢٣٦" N
٧	٣٢° ٣٢' ٧,٠١٥" E	٢٩° ٥٧' ٤٠,٣٩٠" N
٨	٣٢° ٣٢' ٧,١٥٤" E	٢٩° ٥٧' ٤٠,٥٥٧" N
٩	٣٢° ٣٢' ٧,٢٧٩" E	٢٩° ٥٧' ٤٠,٧٣٦" N
١٠	٣٢° ٣٢' ٧,٣٨٨" E	٢٩° ٥٧' ٤٠,٩٢٤" N
١١	٣٢° ٣٢' ٧,٤٨١" E	٢٩° ٥٧' ٤١,١٢١" N
المساحة	٣١٧٣م٢	٠,٧٥ فدان تقريبا

تم حساب المساحات بنظام ZONE ٣٦UTM

مقياس الرسم ١ : ٢٠٠٠

رموز ومصطلحات

نقاط إحداثيات

حدود مسودة القرار الجمهورى

-٢٧-

لوحة توضح مسودة القرار الجمهورى
لبعض المساحات تابعة محافظة البحر الأحمر
لصالح الهيئة العامة لموانى البحر الأحمر
(أرض التكسير - ميناء السويس)

(س)



رموز ومصطلحات

⊙ نقاط إحداثيات

حدود مسودة القرار الجمهورى بمساحة ١١.٨٤ فدان تقريبا

٢٨

كشف إحداثيات قطعة أرض ناحية محافظة البحر الأحمر لصالح الهيئة العامة للموانىء البحر الأحمر (أرض التكسير - ميناء السويس) (س) بنظام WGS ٨٤

م	X	Y	م	X	Y
١	٣٢° ٢٧' ٤٩,١٥٢" E	٢٩° ٥٤' ١٠,١٥٥" N	٣٢	٣٢° ٢٧' ٥١,٩٥٦" E	٢٩° ٥٤' ١٥,٧٩٩" N
٢	٣٢° ٢٧' ٤٨,٣٣٠" E	٢٩° ٥٤' ١٢,٢٨٤" N	٣٣	٣٢° ٢٧' ٥١,٩٨٩" E	٢٩° ٥٤' ١٥,٥٣١" N
٣	٣٢° ٢٧' ٤٧,٨٤٢" E	٢٩° ٥٤' ١٢,٥٠٧" N	٣٤	٣٢° ٢٧' ٥١,٩١١" E	٢٩° ٥٤' ١٥,٢٤١" N
٤	٣٢° ٢٧' ٤٧,٢١٠" E	٢٩° ٥٤' ١٥,١٤١" N	٣٥	٣٢° ٢٧' ٥١,٨٥٧" E	٢٩° ٥٤' ١٥,٠١٤" N
٥	٣٢° ٢٧' ٤٦,٨١١" E	٢٩° ٥٤' ١٥,٨٢٠" N	٣٦	٣٢° ٢٧' ٥١,٩٣٧" E	٢٩° ٥٤' ١٤,٨١٥" N
٦	٣٢° ٢٧' ٤٦,٣١٨" E	٢٩° ٥٤' ١٦,٤٦٤" N	٣٧	٣٢° ٢٧' ٥٢,١٠٤" E	٢٩° ٥٤' ١٤,٦٩٩" N
٧	٣٢° ٢٧' ٤٩,٧٠٣" E	٢٩° ٥٤' ٢٤,١١٨" N	٣٨	٣٢° ٢٧' ٥٢,٣٧٢" E	٢٩° ٥٤' ١٤,٦٧٩" N
٨	٣٢° ٢٧' ٥٣,٠٥١" E	٢٩° ٥٤' ٢٢,٨٤٥" N	٣٩	٣٢° ٢٧' ٥٢,٥١٤" E	٢٩° ٥٤' ١٤,٦٢٥" N
٩	٣٢° ٢٧' ٥٤,٨٨٦" E	٢٩° ٥٤' ٢٢,٠٩٩" N	٤٠	٣٢° ٢٧' ٥٢,٦٩٧" E	٢٩° ٥٤' ١٤,٤٦١" N
١٠	٣٢° ٢٧' ٥٥,٥٣٤" E	٢٩° ٥٤' ٢١,٨٥٤" N	٤١	٣٢° ٢٧' ٥٣,٠٨٥" E	٢٩° ٥٤' ١٤,٢٢٨" N
١١	٣٢° ٢٧' ٥٥,٥٧٨" E	٢٩° ٥٤' ٢١,٧٦٩" N	٤٢	٣٢° ٢٧' ٥٣,٣٨٥" E	٢٩° ٥٤' ١٤,٠٩٢" N
١٢	٣٢° ٢٧' ٥٥,٤١٣" E	٢٩° ٥٤' ٢١,٦٥٨" N	٤٣	٣٢° ٢٧' ٥٣,٦٤٧" E	٢٩° ٥٤' ١٣,٧٩١" N
١٣	٣٢° ٢٧' ٥٤,٨٧٠" E	٢٩° ٥٤' ٢١,٢٩١" N	٤٤	٣٢° ٢٧' ٥٣,٧٢٧" E	٢٩° ٥٤' ١٣,٦١٢" N
١٤	٣٢° ٢٧' ٥٤,٦٩٨" E	٢٩° ٥٤' ٢١,٠٥٠" N	٤٥	٣٢° ٢٧' ٥٣,٧٣٩" E	٢٩° ٥٤' ١٣,٤٨٨" N
١٥	٣٢° ٢٧' ٥٤,٤٥٦" E	٢٩° ٥٤' ٢٠,٥٣٣" N	٤٦	٣٢° ٢٧' ٥٣,٦٨١" E	٢٩° ٥٤' ١٣,٣٩٩" N
١٦	٣٢° ٢٧' ٥٤,٤٠٣" E	٢٩° ٥٤' ٢٠,١٨٤" N	٤٧	٣٢° ٢٧' ٥٣,٥٦٣" E	٢٩° ٥٤' ١٣,٣١٦" N
١٧	٣٢° ٢٧' ٥٤,٣٠٢" E	٢٩° ٥٤' ١٩,٩٠٠" N	٤٨	٣٢° ٢٧' ٥٣,٢٠١" E	٢٩° ٥٤' ١٣,٢٢٥" N
١٨	٣٢° ٢٧' ٥٤,١٣٩" E	٢٩° ٥٤' ١٩,٣٨٣" N	٤٩	٣٢° ٢٧' ٥٢,٩٢٤" E	٢٩° ٥٤' ١٣,٢٣١" N
١٩	٣٢° ٢٧' ٥٤,١٤٩" E	٢٩° ٥٤' ١٨,٩٥٧" N	٥٠	٣٢° ٢٧' ٥٢,٥٩٢" E	٢٩° ٥٤' ١٣,٣١٩" N
٢٠	٣٢° ٢٧' ٥٤,٢٤٦" E	٢٩° ٥٤' ١٨,٤٤٩" N	٥١	٣٢° ٢٧' ٥٢,٠٦٣" E	٢٩° ٥٤' ١٣,٥٠٩" N
٢١	٣٢° ٢٧' ٥٤,٢٩٥" E	٢٩° ٥٤' ١٨,١٢٦" N	٥٢	٣٢° ٢٧' ٥١,١٥٤" E	٢٩° ٥٤' ١٣,٦٥٠" N
٢٢	٣٢° ٢٧' ٥٤,١٧٠" E	٢٩° ٥٤' ١٧,٨٧٨" N	٥٣	٣٢° ٢٧' ٥٠,٣٧٤" E	٢٩° ٥٤' ١٣,٧١٥" N
٢٣	٣٢° ٢٧' ٥٤,٠١٣" E	٢٩° ٥٤' ١٧,٧٨٧" N	٥٤	٣٢° ٢٧' ٥٠,١٢٨" E	٢٩° ٥٤' ١٣,٦٧٣" N
٢٤	٣٢° ٢٧' ٥٣,٥٨٦" E	٢٩° ٥٤' ١٧,٩٣٧" N	٥٥	٣٢° ٢٧' ٤٩,٨٣٧" E	٢٩° ٥٤' ١٣,٥٢٨" N
٢٥	٣٢° ٢٧' ٥٣,١١٢" E	٢٩° ٥٤' ١٨,٠٨٠" N	٥٦	٣٢° ٢٧' ٤٩,٤٥٢" E	٢٩° ٥٤' ١٣,١٩٦" N
٢٦	٣٢° ٢٧' ٥٢,٨٩١" E	٢٩° ٥٤' ١٨,٠٥٨" N	٥٧	٣٢° ٢٧' ٤٩,٢٤٩" E	٢٩° ٥٤' ١٢,٧٧٦" N
٢٧	٣٢° ٢٧' ٥٢,٦٢٣" E	٢٩° ٥٤' ١٧,٨٥٧" N	٥٨	٣٢° ٢٧' ٤٩,٢٠٢" E	٢٩° ٥٤' ١٢,٥٩٧" N
٢٨	٣٢° ٢٧' ٥٢,٠٧٥" E	٢٩° ٥٤' ١٧,١٤٠" N	٥٩	٣٢° ٢٧' ٤٩,١٨٠" E	٢٩° ٥٤' ١٢,٢٧٣" N
٢٩	٣٢° ٢٧' ٥١,٨٥٥" E	٢٩° ٥٤' ١٦,٨٤٣" N	٦٠	٣٢° ٢٧' ٤٩,٣٤٢" E	٢٩° ٥٤' ١١,٥٦٦" N
٣٠	٣٢° ٢٧' ٥١,٧٤٧" E	٢٩° ٥٤' ١٦,٤٥٨" N	٦١	٣٢° ٢٧' ٤٩,٥٦١" E	٢٩° ٥٤' ١٠,٤٧٣" N
٣١	٣٢° ٢٧' ٥١,٧٧٢" E	٢٩° ٥٤' ١٦,٢٢٤" N	المساحة	٤٩٧٦٨م٢	١١,٨٤فدان تقريباً


-٣٩-
لوحة توضح مسودة القرار الجمهورى
لبعض المساحات ناحية محافظة البحر الأحمر
لصالح الهيئة العامة لموانىء البحر الأحمر
(أرض أمام شركة السويس - ميناء السويس)
(ع)
جمهورية مصر العربية
رئاسة مجلس الوزراء
المركز الوطنى للتخطيط
استخدامات أراضى الدولة
NCPSLU
١
٢
٣
٤
٥
كشف إحداثيات بنظام WGS ٨٤
م | X | Y
١ | ٣٢° ٢٨' ١٥,٦٠٥" E | ٢٩° ٥٥' ٨,٥٦٦" N
٢ | ٣٢° ٢٨' ١٤,٢٢١" E | ٢٩° ٥٥' ٥,٥٤٩" N
٣ | ٣٢° ٢٨' ٨,٩٣٩" E | ٢٩° ٥٥' ٧,١٥٣" N
٤ | ٣٢° ٢٨' ١٠,٢٦٨" E | ٢٩° ٥٥' ١٠,٠٩٣" N
٥ | ٣٢° ٢٨' ١٠,٣٠٦" E | ٢٩° ٥٥' ١٠,١٧٦" N
المساحة | ١٥٠١٠م٢ | ٣,٥٧ فدان تقريباً
تم حساب المساحات بنظام UTM ٣١ ZONE
٣٢°٢٨'٤"E
٣٢°٢٨'٨"E
٣٢°٢٨'١٢"E
٣٢°٢٨'١٦"E
٣٢°٢٨'٢٠"E
رموز ومصطلحات
نقاط الإحداثيات
حدود مسودة القرار الجمهورى
٢٦-٢٦
٤٢٦