قرار رئيس مجلس الوزراء

رقم ١٣١٥ لسنة ٢٠٢٢

رئيس مجلس الوزراء

بعد الاطلاع على الدستور ؛

وعلى قانون نظام الإدارة المحلية الصادر بالقانون رقم ٤٣ لسنة ١٩٧٩ ولائحته التنفيذية ؛

وعلى القانون رقم ١٠ لسنة ١٩٩٠ بشأن نزع ملكية العقارات للمنفعة العامة ولائحته التنفيذية ؛

وعلى قرار رئيس الجمهورية رقم ٢٧٩ لسنة ٢٠١٨ بالتفويض فى بعض الاختصاصات ؛

وبناءً على ما عرضه وزير النقل ؛

قـــرر :

(المادة الأولى)

يُعتبر من أعمال المنفعة العامة مشروع تطوير طريق السويس/ السخنة بطول ٤٢ كم، والطريق الدائرى حول مدينة السويس بطول ١٨ كم، وذلك فى نطاق محافظة السويس .

(المادة الثانية)

يستولى بطريق التنفيذ المباشر على الأراضى اللازمة لتنفيذ المشروع المشار إليه فى المادة السابقة ، والمبين موقعها ومساحتها وحدودها وأسماء ملاكها الظاهرين بالمذكرة الإيضاحية والرسم التخطيطى والكشوف المرفقة .

(المادة الثالثة)

يُنشر هذا القرار فى الجريدة الرسمية .

صدر برئاسة مجلس الوزراء فى ٥ رمضان سنة ١٤٤٣ هـ

(الموافق ٦ أبريل سنة ٢٠٢٢ م) .

رئيس مجلس الوزراء

دكتور/ مصطفى كمال مدبولى

وزارة النقـــل

مذكرة إيضاحية

لقرار رئيس مجلس الوزراء

بشأن إضفاء صفة النفع العام على مشروع تطوير طريق السويس - السخنة بطول ٤٢ كم والطريق الدائرى حول مدينة السويس بطول ١٨ كم

فى إطار خطة وزارة النقل للحد من الحوادث على شبكة الطرق السريعة والرئيسية وتحقيق السيولة المرورية من خلال تنفيذ مشروعات تطوير عدد من الطرق ذات الكثافة المرورية العالية ومن ضمنها طريق السويس - السخنة بطول ٤٢ كم والطريق الدائرى حول مدينة السويس بطول ١٨ كم .

يتضمن المشروع تطوير طريق السويس - السخنة بطول ٤٢ كم والطريق الدائرى حول مدينة السويس بطول ١٨ كم ليصبح ٦ حارات مرورية بكل اتجاه (٣ حارات طريق رئيسى + ٣ حارات خدمة بالرصف الخرسانى) لفصل حركة سير الشاحنات عن الحركة المرورية على الطريق بهدف تحسين مستوى الخدمة والأمان لمستخدمى الطريق .

ورد تقرير استشارى الهيئة المصرية العامة للمساحة متضمنًا قيمة التعويض المبدئى المقرر لنزع الملكية المطلوبة للمشروع والمقدر بنحو ٢٠٠,٧ مليون جنيه (مرفق رقم ١) .

مرفق طيه ما يلى :

عدد (٦٢) كشفًا معتمداً من مديرية المساحة بالإسماعيلية وممهورين بخاتم شعار الجمهورية بأسماء الملاك الظاهرين للمساحات المطلوب نزع ملكيتها لصالح مشروع تطوير طريق السويس - السخنة ، وعدد (٤) كشوف معتمدة من مديرية المساحة بالإسماعيلية بأسماء الملاك الظاهرين وممهورين بخاتم شعار الجمهورية للمساحات المطلوب نزع ملكيتها لصالح مشروع تطوير الطريق الدائرى حول مدينة السويس (مرفق رقم ٢) .

عدد (٣) خرائط مساحية معتمدة بالتخطيط الإجمالى للمشروع (مرفق رقم ٣) .

وفى ضوء ما تقدم ، نتشرف بأن نرفق طيه مشروع قرار رئيس مجلس الوزراء بشأن الموافقة على إضفاء صفة النفع العام على مشروع تطوير طريق السويس - السخنة بطول ٤٢ كم والطريق الدائرى حول مدينة السويس بطول ١٨ كم بنطاق محافظة السويس والاستيلاء بطريق التنفيذ المباشر على الأراضى اللازمة لتنفيذ المشروع وذلك على النحو الموضح بعاليه .

وتفضلوا بقبول فائق الاحترام

وزير النقل

فريق/ كامل عبد الهادى الوزير

الهيئة المصرية العامة للمساحة
مديرية المساحة بالجيزة
مكتب المشروعات

٢٠٢٢/٣١٥

كشف الملاك الظاهرين لمشروع تطوير الطريق الدائرى حول مدينة السويس من الكيلو صفر حتى الكيلو 16.87

م	الجمعية	الإدارية	اسم الحوض	رقم القطعة	المساحة بالقدم س	ط	ف	المساحة بالمتر المربع	الحالة الظاهر	الوصف	الكود	الملاحظات
1		خارج الزمام			9.76	0	0	71.20	الوطنية للطرق	كارتة وطنية للطرق يوجد مبنى اداري دور ارضي	M2	
2					8.53	0	0	62.21		كارتة وطنية للطرق يوجد مبنى اداري دور ارضي		
3					0.16	0	0	1.16	شركة الكهرباء	محول كهرباء بجوار الكارتة	M3	
4					1.99	0	0	14.51		برج كهرباء حديد والقواعد خرسانة مسلحة (ضغط عالي)	M4	
5					3.29	0	0	24.03		برج كهرباء حديد والقواعد خرسانة مسلحة (ضغط عالي)	M5	
6					19.00	5	12	23241.48	لم يستدل على مالك	عبارة عن مجري سيل الارضية	M6	
7					0.54	0	0	3.95	وزارة الاتصالات	عباره عن غرفه كابل اتصالات ارضيه	M7	
8					0.50	0	0	3.65		عباره عن غرفه ارضيه	M8	
9					6.14	0	0	44.81		برج كهرباء ضغط عالي	M73	
10					4.85	0	0	35.40		غرفة مياة ارضية	M74	
11					1.86	0	0	13.60		برج كهرباء ضغط عالي	M75	
12					3.32	0	0	24.22		برج كهرباء ضغط عالي	M76	
13					7.38	0	0	53.79		برج كهرباء ضغط عالي	M77	
14					0.18	0	0	1.34	وزارة الاتصالات	غرفة كابلات اتصالات ارضية	M78	
15					17.08	0	0	124.59	شركة الكهرباء	برج كهرباء ضغط عالي	M79	
16					6.75	0	0	49.26		برج كهرباء ضغط عالي	M80	
17					11.50	0	0	83.87		برج كهرباء ضغط عالي	M81	
18					0.77	0	2	355.69	لم يستدل على مالك	مجري سيل	M82	

القائم بالحصر/

رئيس مكتب المشروعات/

رئيس القسم/

يعتمد،،
مهندسة / مدير مديرية المساحة بالجيزة

الهيئة المصرية العامة للمساحة
مديرية المساحة بالجيزة
مكتب المشروعات

م	المدينة	الناحية	اسم الحوض	رقم القطعة	المساحة بالفدان س	ط	ف	المساحة بالمتر المربع	المالك الظاهر	الوصف	الكود	الملاحظات
19		خارج الردم			9.43	0	0	68.81	شركة الكهرباء	برج كهرباء ضغط عالي	M83	
20					15.30	15	4	19540.43	هيئة الطرق	طريق القاهرة الادبية	M529	
21					23.00	13	239	1006439.64	لم يستدل علي مالك	ارض صحراوية		
22					7.00	16	2	11255.91	ملك السكة الحديد	ارض سكة الحديد		متداخل ضمن قطع (4-5-6-7-8-9) املاك السكة الحديد خط (السويس - العين السخنة) بناء على القرار الجمهوري لسنة 2005
الإجمالي					14.00	16	252	1061513.54				

القائم بالحصر/

رئيس مكتب المشروعات/

رئيس القسم/

يعتمد،،
مهندسة / مدير مديرية المساحة بالاسماعيلية

الهيئة المصرية العامة للمساحة
مديرية المساحة بالجيزة
مكتب المشروعات

كشف الملاك الظاهرين لمشروع تطوير الطريق الدائرى حول مدينة السويس من 16.87 الى 17.24

م	المدينة	الناحية	اسم الحوض	رقم القطعة	المساحة بالفدان			المساحة بالأمتار المربع	المالك الظاهر	الوصف	الكود	الملاحظات
					ص	ط	ف					
1	مدينة السويس		حوض جبل عتاقة نمرة 8	ضمن 268	14.25	10	0	1854.30	لم يستدل على مالك	عبارة عن مجرى سيل الأرضية	M6	
2					0.52	0	0	3.80	وزارة الاتصالات	شبكة كابل اتصالات	M10	
3					11.99	0	0	87.44	شركة الكهرباء	برج كهرباء حديد ضغط عالى	M11	
4					16.92	15	0	2748.89	هيئة قناة السويس	ارض فضاء	M72	
5					4.56	1	2	8609.97	هيئه الطرق	طريق القاهرة الادبية	M529	
6					10.74	19	2	11805.67	لم يستدل على مالك	ارض صحراوية		
7					5.11	7	0	1262.48				
8					11.87	23	0	4112.33				
الإجمالى					3.96	6	7	30484.88				

القائم بالحصر/

رئيس مكتب المشروعات

رئيس القسم/

يعتمد،،
مهندسة / مدير مديرية المساحة بالاسماعيلية

الهيئة المصرية العامة للمساحة
مديرية المساحة بالجيزة
مكتب المشروعات

كشف الملاك الظاهرين لمشروع تطوير الطريق الدائرى حول مدينة السويس من الكيلو 7.27 حتي الكيلو 14.73

م	المدينة	الناحية	اسم الحوض	رقم القطعة	المساحة بالفدان			المساحة بالمتر المربع	المالك الظاهر	الوصف	الكود	الملاحظات
					س	ط	ف					
1	مدينة السويس		حوض جبل عتاقة نمرة 8	ضمن 153	7.27	0	0	53.05	شركة الكهرباء	برج كهرباء ضغط عالي	M84	
2					3.56	0	0	25.96	شركة مياة الشرب والصرف	عباره عن غرفه ارضيه	M85	
3					2.38	0	0	17.35	شركة الكهرباء	برج كهرباء ضغط عالي	M86	
4					0.52	0	0	3.81	وزارة الاتصالات	غرفة كابلات ارضية	M87	
5					3.68	0	0	26.87	شركة مياة الشرب والصرف	غرفة مياة ارضية	M88	
6					2.01	0	0	14.68		غرفة	M89	
7					0.84	12	5	23110.70		ارض فضاء	M89 أ	
8				ضمن 151	0.57	0	0	4.16	وزارة الاتصالات	غرفة كابلات ارضية	M90	
9					3.82	0	0	27.82	شركة مياة الشرب والصرف	غرفة مياة ارضية	M91	
10					3.16	0	0	23.08			M92	
11					0.48	0	0	3.51	وزارة الاتصالات	غرفة ارضية خرسانية بها كابلات +غطاء خرسانى مسلح	M93	
12				ضمن 152	5.10	21	16	70926.21	هيئه الطرق	طريق القاهره الاديبة	M529	
13					2.86	0	0	20.85			M529 أ	
14				ضمن 153	2.06	0	0	15.02	شركة الكهرباء	برج كهرباء ضغط عالي	M561	
15					0.44	0	0	3.18		برج كهرباء ضغط عالي	M562	
16					2.02	0	0	14.75		برج كهرباء ضغط عالي	M563	
17				ضمن 151	14.52	1	17	71695.03	لم يستدل علي مالك	ارض صحراوية		
18				ضمن 152	15.14	23	24	104956.12	لم يستدل علي مالك	ارض صحراوية		
19				ضمن 153	11.63	11	22	94428.43	لم يستدل علي مالك	ارض صحراوية		
الاجمالى					10.07	23	86	385370.58				

القائم بالحصر/

رئيس مكتب المشروعات/

رئيس القسم/

يعتمد
مهندسة / مدير مديرية المساحة بالاسماعيلية

مديرية المساحة بالجيزة
مكتب المشروعات

كشف الملاك الظاهرين لمشروع تطوير طريق السويس العين السخنة من الكيلو 17.24 حتى الكيلو 60.80

م	المدينة	الناحية	اسم الحوض	رقم القطعة	المساحة بالفدان			المساحة بالمتر المربع	المالك الظاهر	الوصف	الكود	الملاحظات
					ط	ق	ف					
1		خارج زمام مدينة السويس			9.12	0	0	66.48	لم يستدل علي مالك	عبارة عن مجري سيل الارضية خرسانية والجوانب حجر	M6 A	
2		خارج زمام مدينة السويس			17.90	11	0	2057.28	لم يستدل علي مالك	عبارة عن مجري سيل الارضية خرسانية والجوانب حجر	M7 B	
3		خارج زمام مدينة السويس			20.19	8	0	1547.50	لم يستدل علي مالك	عبارة عن مجري سيل الارضية خرسانية والجوانب حجر	M8 C	
4		خارج زمام مدينة السويس			3.69	0	0	26.95	قناة السويس	غرفة تابعة لقناة السويس	M12	
5		خارج زمام مدينة السويس			0.22	0	0	1.83	شركة الكهرباء	محول كهرباء	M13	
6		خارج زمام مدينة السويس			0.07	0	0	0.48	شركة الكهرباء	برج كهرباء ضغط متوسط	M14	
7		خارج زمام مدينة السويس			0.07	0	0	0.53	شركة الكهرباء	برج كهرباء ضغط متوسط	M15	
8		خارج زمام مدينة السويس			0.04	0	0	0.28	شركة الكهرباء	برج كهرباء ضغط متوسط	M16	
9		خارج زمام مدينة السويس			0.05	0	0	0.35	شركة الكهرباء	برج كهرباء ضغط متوسط	M17	

القائم بالحصر/

رئيس مكتب المشروعات/

رئيس القسم/

يعتمد
مهندسة / مدير مديرية المساحة بالإسماعيلية

مديرية المساحة بالجيزة
مكتب المشروعات

10		خارج زمام مدينة السويس			0.05	0	0	0.38	شركة الكهرباء	برج كهرباء ضغط متوسط	M18	
11		خارج زمام مدينة السويس			0.04	0	0	0.31	شركة الكهرباء	برج كهرباء ضغط متوسط	M19	
12		خارج زمام مدينة السويس			1.00	0	0	7.33	شركة مياة الشرب والصرف	عبارة عن غرفة مياة ارضيه	M25	
13		خارج زمام مدينة السويس			0.07	0	0	0.49	شركة الكهرباء	برج كهرباء ضغط متوسط	M26	
14		خارج زمام مدينة السويس			0.29	0	0	2.13	شركة الكهرباء	محول كهرباء	M29	
15		خارج زمام مدينة السويس			0.60	0	0	4.37	وزارة الاتصالات	غرفة كابلات ارضية	M30	
16		خارج زمام مدينة السويس			1.03	0	0	7.55	وزارة الاتصالات	غرفة كابلات ارضية	M31	
17		خارج زمام مدينة السويس			0.04	0	0	0.27	شركة الكهرباء	برج كهرباء ضغط متوسط	M34	
18		خارج زمام مدينة السويس			23.09	0	0	168.37	شركة جاسكو	مبنى تابع لشركة جاسكو	M36	
19		خارج زمام مدينة السويس			7.91	0	1	232.70	شركة جاسكو	مبنى	M40	

القائم بالحصر/

رئيس مكتب المشروعات/

رئيس القسم/

يعتمد
مهندسة / مدير

مديرية المساحة بالجيزة
مكتب المشروعات

20		خارج زمام مدينة السويس			0.04	0	0	0.29	شركة الكهرباء	برج كهرباء ضغط متوسط	M43	
21		خارج زمام مدينة السويس			0.23	0	0	1.65	وزارة الاتصالات	غرفة كابلات ارضية	M44	
22		خارج زمام مدينة السويس			0.52	0	0	3.77	وزارة الاتصالات	غرفة كابلات ارضية	M45	
23		خارج زمام مدينة السويس			1.19	0	0	8.66	شركة مياة الشرب والصرف	غرفة مياة ارضية	M46	
24		خارج زمام مدينة السويس			0.49	0	0	3.58	وزارة الاتصالات	غرفة كابلات ارضية	M47	
25		خارج زمام مدينة السويس			4.32	0	0	31.51	شركة مياة الشرب والصرف	غرفة تابعة لمحطة الصرف	M49	
26		خارج زمام مدينة السويس			0.76	0	0	5.52	شركة الكهرباء	محول كهرباء	M50	
27		خارج زمام مدينة السويس			0.08	0	0	0.55	شركة الكهرباء	برج كهرباء ضغط متوسط	M51	
28		خارج زمام مدينة السويس			0.05	0	0	0.38	شركة الكهرباء	برج كهرباء ضغط متوسط	M52	
29		خارج زمام مدينة السويس			0.05	0	0	0.36	شركة الكهرباء	برج كهرباء ضغط متوسط	M53	

٢١٥/١٠

القائم بالحصر/

رئيس مكتب المشروعات/

رئيس القسم/

يعتمد
مهندسة / مدير مديرية المساحة بالجيزة

مديرية المساحة بالجيزة
مكتب المشروعات

30		خارج زمام مدينة السويس			0.72	0	0	5.28	شركة الكهرباء	محول كهرباء	M54	
31		خارج زمام مدينة السويس			0.14	0	0	1.00	شركة الكهرباء	لوحة تحكم لابعة لمحول الكهرباء	M55	
32		خارج زمام مدينة السويس			0.52	0	0	3.79	وزارة الاتصالات	غرفة كابلات اتصالات ارضية	M56	
33		خارج زمام مدينة السويس			1.28	0	0	9.33	هيئة السكة الحديد	غرفة تابة للسكه الحديد	M57	
34		خارج زمام مدينة السويس			2.01	0	0	14.67				
35		خارج زمام مدينة السويس			0.73	0	0	5.30				
36		خارج زمام مدينة السويس			0.07	0	0	0.51	شركة الكهرباء	برج كهرباء ضغط متوسط	M58	
37		خارج زمام مدينة السويس			0.10	0	0	0.76	شركة الكهرباء	برج كهرباء ضغط متوسط	M59	
38		خارج زمام مدينة السويس			0.04	0	0	0.30	شركة الكهرباء	برج كهرباء ضغط متوسط	M60	
39		خارج زمام مدينة السويس			0.50	0	0	3.67	وزارة الاتصالات	غرفة كابلات اتصالات ارضية	M61	متداخل ضمن قطع (17) املاك السكة الحديد خط (السويس - العين السخنة) بناء على القرار الجمهورى لسنة 2005

القائم بالحصر/

رئيس مكتب المشروعات/

رئيس القسم/

يعتمد،
مهندسة / مدير مديرية المساحة

الهيئة المصرية العامة للمساحة
مديرية المساحة بالجيزة
مكتب المشروعات

40		خارج زمام مدينة السويس		0.28	0	0	2.07	وزارة الاتصالات	غرفة كابلات اتصالات ارضية	M62		
41		خارج زمام مدينة السويس		0.04	0	0	0.31	شركة الكهرباء	برج كهرباء ضغط متوسط	M63		
42		خارج زمام مدينة السويس		0.04	0	0	0.29	شركة الكهرباء	برج كهرباء ضغط متوسط	M64		
43		خارج زمام مدينة السويس		0.07	0	0	0.52	شركة الكهرباء	برج كهرباء ضغط متوسط	M65		
44		خارج زمام مدينة السويس		0.06	0	0	0.40	شركة الكهرباء	برج كهرباء ضغط متوسط	M66		
45		خارج زمام مدينة السويس		0.38	0	0	2.77	شركة الكهرباء	محول كهرباء	M67		
46		خارج زمام مدينة السويس		0.75	0	0	5.50	هيئة السكة الحديد	غرفة نابة للسكه الحديد	M68		
47		خارج زمام مدينة السويس		0.74	0	0	5.42	هيئة السكة الحديد	غرفة نابة للسكه الحديد			
48		خارج زمام مدينة السويس		0.50	0	0	3.68	شركة الكهرباء	محول كهرباء	M69		
49		خارج زمام مدينة السويس		12.83	0	0	93.58	الشرطة العسكرية	عبارة عن 2 غرفة	M70		

القائم بالحصر/

رئيس مكتب المشروعات/

رئيس القسم/

يعتمد
مهندسة / مدير مديرية المساحة بالجيزة

مديرية المساحة بالجيزة
مكتب المشروعات

50		خارج زمام مدينة السويس		5.27	0	0	38.43	الشرطة العسكرية	عبارة عن 2 غرفة	M70		
51		خارج زمام مدينة السويس		18.63	0	0	135.87	تم بستدل على مالك	غرفة خرسانية لمجرى السيل	M71		
52		خارج زمام مدينة السويس		7.05	0	2	401.50	هيئة قناة السويس	ارض فضاء	M72		
53		خارج زمام مدينة السويس		0.59	0	0	4.31	هيئة قناة السويس	ارض فضاء			
54		خارج زمام مدينة السويس		7.50	0	1	229.72	هيئة قناة السويس	ارض فضاء			
55		خارج زمام مدينة السويس		6.94	10	1	42233.94	هيئة قناة السويس	ارض فضاء			
56		خارج زمام مدينة السويس		0.04	0	0	0.26	شركة الكهرباء	برج كهرباء ضغط متوسط	M95		
57		خارج زمام مدينة السويس		0.04	0	0	0.29	شركة الكهرباء	برج كهرباء ضغط متوسط	M96		
58		خارج زمام مدينة السويس		0.06	0	0	0.41	شركة الكهرباء	برج كهرباء ضغط متوسط	M97		
59		خارج زمام مدينة السويس		18.32	0	0	133.58	شركة بتروكيماويات	شركة بتروكيماويات- رصيف تابع الشركة	M98		

القائم بالحصر/

رئيس مكتب المشروعات/

رئيس القسم/

يعتمده
مهندسة / مدير مديرية المساحة بالجيزة

الهيئة القومية لسكة الحديد
مديرية المساحة والجودة
مكتب المشروعات

60		خارج زمام مدينة السويس		0.54	0	0	3.96	وزارة الاتصالات	غرفة كابلات اتصالات ارضية	M99	متداخل ضمن قطع (18) املاك السكة الحديد خط (السويس - العين السخنة) بناء على القرار الجمهورى لسنة 2005
61		خارج زمام مدينة السويس		0.17	0	0	1.25	وزارة الاتصالات	غرفة كابلات اتصالات ارضية	M101	
62		خارج زمام مدينة السويس		0.04	0	0	0.26	شركة الكهرباء	برج كهرباء ضغط متوسط	M102	
63		خارج زمام مدينة السويس		6.76	0	0	49.32	القوات المسلحة	جزيرة بها اشجار	M103	متداخل ضمن قطع (18) املاك السكة الحديد خط (السويس - العين السخنة) بناء على القرار الجمهورى لسنة 2005
64		خارج زمام مدينة السويس		6.43	0	0	46.86	القوات المسلحة	جزيرة بها اشجار		
65		خارج زمام مدينة السويس		19.36	0	0	141.16	القوات المسلحة	طريق مدخل الكتيبة		
66		خارج زمام مدينة السويس		0.05	0	0	0.38	شركة الكهرباء	برج كهرباء ضغط متوسط	M104	
67		خارج زمام مدينة السويس		0.46	0	0	3.33	وزارة الاتصالات	غرفة كابلات اتصالات ارضية	M105	متداخل ضمن قطع (18) املاك السكة الحديد خط (السويس - العين السخنة) بناء على القرار الجمهورى لسنة 2005
68		خارج زمام مدينة السويس		0.14	0	0	0.99	شركة الكهرباء	برج كهرباء ضغط متوسط	M106	
69		خارج زمام مدينة السويس		12.13	2	0	438.53	القوات المسلحة	منطقة عسكرية	M107	

القائم بالحصر/

رئيس مكتب المشروعات/

رئيس القسم/

يعتمد
مهندسة / مدير مديرية المساحة

مديرية المساحة بالجيزة
مكتب المشروعات

70		خارج زمام مدينة السويس			0.08	0	0	0.58	شركة الكهرباء	برج كهرباء ضغط متوسط	M108	متداخل ضمن قطع (18) املاك السكة الحديد خط (السويس - العين السخنة) بناء على القرار الجمهورى لسنة 2005
71		خارج زمام مدينة السويس			0.34	0	0	2.50	وزارة الاتصالات	غرفة كابلات اتصالات ارضية	M109	
72		خارج زمام مدينة السويس			0.09	0	0	0.64	شركة الكهرباء	برج كهرباء ضغط متوسط	M110	متداخل ضمن قطع (19) املاك السكة الحديد خط (السويس - العين السخنة) بناء على القرار الجمهورى لسنة 2005
73		خارج زمام مدينة السويس			0.10	0	0	0.72	شركة الكهرباء	برج كهرباء ضغط متوسط	M111	
74		خارج زمام مدينة السويس			0.11	0	0	0.79	شركة الكهرباء	برج كهرباء ضغط متوسط	M112	
75		خارج زمام مدينة السويس			0.11	0	0	0.83	شركة الكهرباء	برج كهرباء ضغط متوسط	M113	
76		خارج زمام مدينة السويس			0.48	0	0	3.50	وزارة الاتصالات	غرفة كابلات اتصالات ارضية	M114	
77		خارج زمام مدينة السويس			0.51	0	0	3.73	وزارة الاتصالات	غرفة كابلات اتصالات ارضية	M115	
78		خارج زمام مدينة السويس			0.03	0	0	0.21	شركة الكهرباء	برج كهرباء ضغط متوسط	M117	

القائم بالحصر/

رئيس مكتب المشروعات/

رئيس القسم/

مهندسة / مدير مديرية المساحة بالجيزة

مديرية المساحة بالجيزة
مكتب المشروعات

79		خارج زمام مدينة السويس			0.52	0	0	3.77	وزارة الاتصالات	غرفة كابلات اتصالات ارضية	M118	
80		خارج زمام مدينة السويس			0.41	0	0	3.00	وزارة الاتصالات	غرفة كابلات اتصالات ارضية	M119	
81		خارج زمام مدينة السويس			0.50	0	0	3.63	وزارة الاتصالات	غرفة كابلات اتصالات ارضية	M120	متداخل ضمن قطع (21) املاك السكة الحديد عط (السويس - العين السخنة) بناء على القرار الجمهورى لسنة 2005
82		خارج زمام مدينة السويس			0.06	0	0	0.41	شركة الكهرباء	برج كهرباء ضغط متوسط	M121	
83		خارج زمام مدينة السويس			0.08	0	0	0.59	شركة الكهرباء	برج كهرباء ضغط متوسط	M122	
84		خارج زمام مدينة السويس			0.05	0	0	0.34	شركة الكهرباء	برج كهرباء ضغط متوسط	M123	
85		خارج زمام مدينة السويس			12.50	0	0	91.19	محمود موافى	مبنى دور (داخل البازينة)	M124	
86		خارج زمام مدينة السويس			13.93	0	1	276.62	محمود موافى	مغسلة (داخل البازينة)		
87		خارج زمام مدينة السويس			21.98	0	1	335.35	محمود موافى	مبنى دور (داخل البازينة)		
88		خارج زمام مدينة السويس			16.02	0	1	291.90	محمود موافى	ارض خرسانية بها تنكات بنزين (داخل البازينة)		

القائم بالعمل/

رئيس مكتب المشروعات/

رئيس القسم/

يعتمد
مهندسة / مدير

مديرية المساحة بالجيزة
مكتب المشروعات

89		خارج زمام مدينة السويس			7.66	4	1	4956.85	محمود موافي	باقي ارض البازينة تابعة للحاج محمود وافي	M124	
90		خارج زمام مدينة السويس			2.18	0	0	15.90	محافظة السويس	مبنى كارتة	M125	
91		خارج زمام مدينة السويس			2.90	0	0	21.14	وطنية للطرق	مبيت تابع للجيش	M126	
92		خارج زمام مدينة السويس			0.00	0	0	0.02	لم يستدل علي مالك	مسجد دو واحد بجوار الكارتة	M128	
93		خارج زمام مدينة السويس			0.01	0	0	0.08	لم يستدل علي مالك	مسجد دو واحد بجوار الكارتة		
94		خارج زمام مدينة السويس			1.68	0	0	12.23	لم يستدل علي مالك	مسجد دو واحد بجوار الكارتة		
95		خارج زمام مدينة السويس			0.03	0	0	0.23	شركة الكهرباء	برج كهرباء ضغط متوسط	M129	
96		خارج زمام مدينة السويس			0.03	0	0	0.20	شركة الكهرباء	برج كهرباء ضغط متوسط	M130	
97		خارج زمام مدينة السويس			0.05	0	0	0.33	شركة الكهرباء	برج كهرباء ضغط متوسط	M131	
98		خارج زمام مدينة السويس			0.03	0	0	0.22	شركة الكهرباء	برج كهرباء ضغط متوسط	M132	

القائم بالحصر/

رئيس مكتب المشروعات/

رئيس القسم

يعتمد
مهندسة / مدير مديرية المساحة بالجيزة

الهيئة القومية للمساحة
مديرية المساحة بالجيزة
مكتب المشروعات

99		خارج زمام مدينة السويس		0.03	0	0	0.25	شركة الكهرباء	برج كهرباء ضغط متوسط	M133		
100		خارج زمام مدينة السويس		0.03	0	0	0.23	شركة الكهرباء	برج كهرباء ضغط متوسط	M134		
101		خارج زمام مدينة السويس		0.03	0	0	0.21	شركة الكهرباء	برج كهرباء ضغط متوسط	M135		
102		خارج زمام مدينة السويس		0.03	0	0	0.22	شركة الكهرباء	برج كهرباء ضغط متوسط	M136		
103		خارج زمام مدينة السويس		0.02	0	0	0.17	شركة الكهرباء	برج كهرباء ضغط متوسط	M137		
104		خارج زمام مدينة السويس		0.03	0	0	0.24	شركة الكهرباء	برج كهرباء ضغط متوسط	M138		
105		خارج زمام مدينة السويس		0.03	0	0	0.25	شركة الكهرباء	برج كهرباء ضغط متوسط	M139		
106		خارج زمام مدينة السويس		0.05	0	0	0.34			M141		
107		خارج زمام مدينة السويس		0.83	0	0	6.07	شركة مياة الشرب والصرف	شرفة مياة ارضية	M142	متداخل ضمن قطع (23) املاك السكة الحديد خط (السويس - العين السخنة) بناء على القرار الجمهورى لسنة 2005	
108		خارج زمام مدينة السويس		0.33	0	0	2.42			M143		

القائم بالحصر/

رئيس مكتب المشروعات/

رئيس القسم/

يعتمد
مهندسة / مدير مديرية المساحة بالجيزة

مديرية المساحة بالجيزة
مكتب المشروعات

109		خارج زمام مدينة السويس			0.33	0	0	2.42	وزارة الاتصالات	غرفة كابلات اتصالات ارضية	M144	متداخل ضمن قطع (23) املاك السكة الحديد خط (السويس - العين السخنة) بناء على القرار الجمهورى لسنة 2005
110		خارج زمام مدينة السويس			21.57	2	0	507.37	لم يستدل على مالك	محطة ارسال لاسلكي	M145	متداخل ضمن قطع (24) املاك السكة الحديد خط (السويس - العين السخنة) بناء على القرار الجمهورى لسنة 2005
111		خارج زمام مدينة السويس			8.84	6	0	1114.70				
112		خارج زمام مدينة السويس			0.60	0	0	4.41	وزارة الاتصالات	غرفة كابلات اتصالات ارضية	M146	
113		خارج زمام مدينة السويس			0.49	0	0	3.55			M147	
114		خارج زمام مدينة السويس			1.03	0	0	7.54	شركة الكهرباء	برج كهرباء ضغط عالي	M148	
115		خارج زمام مدينة السويس			0.34	0	0	2.45	وزارة الاتصالات	غرفة كابلات اتصالات ارضية	M149	
116		خارج زمام مدينة السويس			7.38	0	0	53.85	شركة الكهرباء	برج كهرباء ضغط عالي	M150	
117		خارج زمام مدينة السويس			0.54	0	0	3.94	وزارة الاتصالات	غرفة كابلات اتصالات ارضية	M151	

القائم بالحصر/

رئيس مكتب المشروعات/

رئيس القسم/

مهندسة / مدير

مديرية المساحة بالجيزة
مكتب المشروعات

118		خارج زمام مدينة السويس			0.51	0	0	3.72	وزارة الاتصالات	غرفة كابلات اتصالات ارضية	M152	
119		خارج زمام مدينة السويس			0.50	0	0	3.68	وزارة الاتصالات	غرفة كابلات اتصالات ارضية	M153	متداخل ضمن قطع (32) املاك السكة الحديد خط (السويس - العين السخنة) بناء على القرار الجمهورى لسنة 2005
120		خارج زمام مدينة السويس			9.07	0	0	66.15	شركة انابيب البترول فرع السادات	شركة انابيب البترول محطة السادات	M154	
121		خارج زمام مدينة السويس			1.12	0	0	8.19	شركة مياة الشرب والصرف	غرفة مياة ارضية	M155	
122		خارج زمام مدينة السويس			5.75	0	0	41.91	شركة انابيب البترول	غرفة تابعة لشركة انابيب البترول	M156	
123		خارج زمام مدينة السويس			2.45	0	0	17.84	شركة انابيب البترول	غرفة تابعة لشركة انابيب البترول	M157	
124		خارج زمام مدينة السويس			5.74	0	0	41.84	شركة انابيب البترول	غرفة تابعة لشركة انابيب البترول	M158	
125		خارج زمام مدينة السويس			9.43	0	0	68.80	شركة انابيب البترول	غرفة تابعة لشركة انابيب البترول	M159	
126		خارج زمام مدينة السويس			14.54	0	0	106.03	لم يستدل علي مالك	مبنى مهجور	M160	
127		خارج زمام مدينة السويس			15.98	0	0	116.52	القوات المسلحة	مبني تابع للجيش	M161	

القائم بالحصر/

رئيس مكتب المشروعات/

رئيس القسم/

يعتمد
مهندسة / مدير مديرية

الهيئة المصرية العامة للمساحة
مديرية المساحة بالجيزة
مكتب المشروعات

128		خارج زمام مدينة السويس		19.51	0	0	142.32	وزارة الصحة	مبنى اسعاف	M162		
129		خارج زمام مدينة السويس		1.13	0	0	8.27	شركة الكهرباء	محول كهرباء	M163		
130		خارج زمام مدينة السويس		0.08	0	0	0.60	شركة الكهرباء	برج كهرباء ضغط متوسط	M164		
131		خارج زمام مدينة السويس		0.05	0	0	0.36	شركة الكهرباء	برج كهرباء ضغط متوسط	M165		
132		خارج زمام مدينة السويس		0.50	0	0	3.65	وزارة الاتصالات	غرفة كابلات اتصالات ارضية	M166		
133		خارج زمام مدينة السويس		0.06	0	0	0.42	شركة الكهرباء	برج كهرباء ضغط متوسط	M167		
134		خارج زمام مدينة السويس		0.05	0	0	0.36	شركة الكهرباء	برج كهرباء ضغط متوسط	M168		
135		خارج زمام مدينة السويس		0.05	0	0	0.36	شركة الكهرباء	برج كهرباء ضغط متوسط	M170		
136		خارج زمام مدينة السويس		0.05	0	0	0.36	شركة الكهرباء	برج كهرباء ضغط متوسط	M172		
137		خارج زمام مدينة السويس		0.05	0	0	0.37	شركة الكهرباء	برج كهرباء ضغط متوسط	M174		

القائم بالحصر/

رئيس مكتب المشروعات/

رئيس القسم/

يعتمد،
مهندسة / مدير عام المساحة الأساسية العليا

مديرية المساحة بالجيزة
مكتب المشروعات

138		خارج زمام مدينة السويس		4.97	0	0	36.22	وزارة الاوقاف	ساحة تابعة لمسجد	M175		
139		خارج زمام مدينة السويس		7.99	0	0	58.29	شركة الكهرباء	برج كهرباء ضغط عالى	M178		
140		خارج زمام مدينة السويس		0.05	0	0	0.36	شركة الكهرباء	برج كهرباء ضغط متوسط	M180		
141		خارج زمام مدينة السويس		0.06	0	0	0.43	شركة الكهرباء	برج كهرباء ضغط متوسط	M181		
142		خارج زمام مدينة السويس		0.05	0	0	0.36	شركة الكهرباء	برج كهرباء ضغط متوسط	M188		
143		خارج زمام مدينة السويس		0.05	0	0	0.36	شركة الكهرباء	برج كهرباء ضغط متوسط	M190		
144		خارج زمام مدينة السويس		0.05	0	0	0.36	شركة الكهرباء	برج كهرباء ضغط متوسط	M191		
145		خارج زمام مدينة السويس		8.28	0	0	60.37	شركة الكهرباء	برج كهرباء ضغط عالى	M192		
146		خارج زمام مدينة السويس		4.41	0	0	32.17	شركة الكهرباء	برج كهرباء ضغط عالى	M193		
147		خارج زمام مدينة السويس		0.05	0	0	0.36	شركة الكهرباء	برج كهرباء ضغط متوسط	M194		

يعتمد
مهندسة / مدير مديرية المساحة بالجيزة

رئيس القسم/

رئيس مكتب المشروعات/

القائم بالحصر/

مديرية المساحة بالجيزة
مكتب المشروعات

148		خارج زمام مدينة السويس			0.05	0	0	0.36	شركة الكهرباء	برج كهرباء ضغط متوسط	M195	
149		خارج زمام مدينة السويس			0.05	0	0	0.36	شركة الكهرباء	برج كهرباء ضغط متوسط	M196	
150		خارج زمام مدينة السويس			0.05	0	0	0.36	شركة الكهرباء	برج كهرباء ضغط متوسط	M197	
151		خارج زمام مدينة السويس			0.05	0	0	0.38	شركة الكهرباء	برج كهرباء ضغط متوسط	M198	
152		خارج زمام مدينة السويس			0.05	0	0	0.36	شركة الكهرباء	برج كهرباء ضغط متوسط	M201	
153		خارج زمام مدينة السويس			0.05	0	0	0.36	شركة الكهرباء	برج كهرباء ضغط متوسط	M203	
154		خارج زمام مدينة السويس			0.05	0	0	0.36	شركة الكهرباء	برج كهرباء ضغط متوسط	M204	
155		خارج زمام مدينة السويس			3.11	0	0	22.89	شركة الكهرباء	برج كهرباء ضغط عالى	M205	
156		خارج زمام مدينة السويس			8.56	0	0	62.43	شركة الكهرباء	برج كهرباء ضغط عالى	M206	
157		خارج زمام مدينة السويس			0.05	0	0	0.36	شركة الكهرباء	برج كهرباء ضغط متوسط	M207	

يعتمد
مهندسة / مدير مديرية المساحة بالجيزة

رئيس القسم/

رئيس مكتب المشروعات/

القائم بالحصر/

مديرية المساحة بالجيزة
مكتب المشروعات

158		خارج زمام مدينة السويس			0.05	0	0	0.36	شركة الكهرباء	برج كهرباء ضغط متوسط	M208	
159		خارج زمام مدينة السويس			0.05	0	0	0.36	شركة الكهرباء	برج كهرباء ضغط متوسط	M209	
160		خارج زمام مدينة السويس			0.05	0	0	0.34	شركة الكهرباء	برج كهرباء ضغط متوسط	M210	
161		خارج زمام مدينة السويس			0.05	0	0	0.36	شركة الكهرباء	برج كهرباء ضغط متوسط	M212	
162		خارج زمام مدينة السويس			0.05	0	0	0.36	شركة الكهرباء	برج كهرباء ضغط متوسط	M213	
163		خارج زمام مدينة السويس			0.05	0	0	0.36	شركة الكهرباء	برج كهرباء ضغط متوسط	M214	
164		خارج زمام مدينة السويس			0.05	0	0	0.36	شركة الكهرباء	برج كهرباء ضغط متوسط	M215	
165		خارج زمام مدينة السويس			0.05	0	0	0.34	شركة الكهرباء	برج كهرباء ضغط متوسط	M216	
166		خارج زمام مدينة السويس			0.05	0	0	0.36	شركة الكهرباء	برج كهرباء ضغط متوسط	M217	
167		خارج زمام مدينة السويس			0.05	0	0	0.36	شركة الكهرباء	برج كهرباء ضغط متوسط	M218	

القائم بالحصر/

رئيس مكتب المشروعات/

رئيس القسم/

يعتمد
مهندسة / مدير مديرية المساحة بالجيزة

مديرية المساحة بالجيزة
مكتب المشروعات

168		خارج زمام مدينة السويس			0.05	0	0	0.36	شركة الكهرباء	برج كهرباء ضغط متوسط	M219	
169		خارج زمام مدينة السويس			1.11	0	0	8.12	شركة الكهرباء	برج كهرباء ضغط عالى	M220	
170		خارج زمام مدينة السويس			8.74	0	0	63.75	شركة الكهرباء	برج كهرباء ضغط عالى	M221	
171		خارج زمام مدينة السويس			0.05	0	0	0.35	شركة الكهرباء	برج كهرباء ضغط متوسط	M222	
172		خارج زمام مدينة السويس			0.05	0	0	0.36	شركة الكهرباء	برج كهرباء ضغط متوسط	M223	
173		خارج زمام مدينة السويس			0.05	0	0	0.36	شركة الكهرباء	برج كهرباء ضغط متوسط	M224	
174		خارج زمام مدينة السويس			4.20	0	0	30.65	قرية سالد بيلش	جزيرة بها اشجار	M226	
175		خارج زمام مدينة السويس			0.54	0	0	3.93	قرية سالد بيلش	جزيرة بها اشجار		
176		خارج زمام مدينة السويس			1.55	0	0	11.29	ام يستقل على مالك	ارض فضاء		
177		خارج زمام مدينة السويس			0.40	0	0	2.92	قرية سالد بيلش	جزيرة بها اشجار		

القائم بالحصر/

رئيس مكتب المشروعات/

رئيس القسم/

يعتمد
مهندسة / مدير مديرية المساحة بالإسماعيلية

مديرية المساحة بالجيزة
مكتب المشروعات

178		خارج زمام مدينة السويس		12.62	0	0	92.01	قرية ساند بيلش	جزيرة بها اشجار	M226		
179		خارج زمام مدينة السويس		4.09	0	0	29.82	قرية ساند بيلش	جزيرة بها اشجار			
180		خارج زمام مدينة السويس		5.81	0	0	42.37	قرية ساند بيلش	جزيرة بها اشجار			
181		خارج زمام مدينة السويس		16.23	0	1	293.39	قرية جيت بيلش	جزء خرسانى و اشجار زينة	M227		
182		خارج زمام مدينة السويس		2.45	0	0	17.89	قرية جيت بيلش	جزء خرسانى و اشجار زينة			
183		خارج زمام مدينة السويس		9.81	0	0	71.55	قرية جيت بيلش	جزء خرسانى و اشجار زينة			
184		خارج زمام مدينة السويس		12.90	0	0	94.06	قرية جيت بيلش	جزء خرسانى و اشجار زينة			
185		خارج زمام مدينة السويس		3.99	0	0	29.10	قرية جيت بيلش	جزء خرسانى و اشجار زينة			
186		خارج زمام مدينة السويس		11.13	0	2	431.23	قرية جيت بيلش	جزء خرسانى و اشجار زينة			
187		خارج زمام مدينة السويس		2.73	0	1	194.96	شركة الكهرباء	جزيرة بها اشجار	M228		

القائم بالحصر/

رئيس مكتب المشروعات/

رئيس القسم/

مهندسة / مدير مديرية المساحة بالجيزة

مديرية المساحة بالجيزة
مكتب المشروعات

188		خارج زمام مدينة السويس		13.18	1	0	271.17	قرية كفاريا بيلش	جزيرة بها اشجار	M228		
189		خارج زمام مدينة السويس		0.05	0	0	0.36	شركة الكهرباء	برج كهرباء ضغط متوسط	M229		
190		خارج زمام مدينة السويس		0.05	0	0	0.36		برج كهرباء ضغط متوسط	M231		
191		خارج زمام مدينة السويس		7.08	0	0	51.61	شركة البترول	اشجار ورصيف تابع للشركة	M233		
192		خارج زمام مدينة السويس		2.63	1	0	194.22		اشجار ورصيف تابع للشركة			
193		خارج زمام مدينة السويس		0.06	0	0	0.44	شركة الكهرباء	برج كهرباء ضغط متوسط	M234		
194		خارج زمام مدينة السويس		0.06	0	0	0.42	شركة الكهرباء	برج كهرباء ضغط متوسط	M235		
195		خارج زمام مدينة السويس		0.06	0	0	0.41	شركة الكهرباء	برج كهرباء ضغط متوسط	M236		
196		خارج زمام مدينة السويس		0.50	0	0	3.67	وزارة الاتصالات	شرفة كابلات اتصالات ارضية	M237		
197		خارج زمام مدينة السويس		0.05	0	0	0.36	شركة الكهرباء	برج كهرباء ضغط متوسط	M238		

القائم بالحصر/

رئيس مكتب المشروعات/

رئيس القسم/

يعتمد،
مهندسة / مدير مديرية المساحة بالجيزة

مديرية المساحة بالجيزة
مكتب المشروعات

198		خارج زمام مدينة السويس		0.06	0	0	0.41	شركة الكهرباء	برج كهرباء ضغط متوسط	M239		
199		خارج زمام مدينة السويس		0.06	0	0	0.42	شركة الكهرباء	برج كهرباء ضغط متوسط	M240		
200		خارج زمام مدينة السويس		0.06	0	0	0.44	شركة الكهرباء	برج كهرباء ضغط متوسط	M241		
201		خارج زمام مدينة السويس		3.14	0	0	22.89	شركة الكهرباء	غرفة كهرباء سطحية	M242		
202		خارج زمام مدينة السويس		0.63	0	0	4.61	شركة الانابيب	مسجد	M243		
203		خارج زمام مدينة السويس		4.07	0	1	204.73	شركة الانابيب	حيازه من سور			
204		خارج زمام مدينة السويس		14.55	0	0	106.08	شركة الانابيب	الجزء الخاص بالترع اشجار وافتر لواك			
205		خارج زمام مدينة السويس		12.59	0	0	91.82	شركة الانابيب	جزيرة بها اشجار			
206		خارج زمام مدينة السويس		8.01	0	1	233.46	شركة الانابيب	اشجار وافتر لواك			
207		خارج زمام مدينة السويس		14.76	0	1	282.70	شركة الانابيب	اشجار وافتر لواك			

القائم بالحصر/

رئيس مكتب المشروعات/

رئيس القسم/

يعتمد
مهندسة / مدير مديرية المساحة بالجيزة

مديرية المساحة بالجيزة
مكتب المشروعات

208		خارج زمام مدينة السويس		9.25	0	0	67.46	القوات المسلحة	اشجار زينة	M244		
209		خارج زمام مدينة السويس		8.57	0	0	62.54	القوات المسلحة	اشجار زينة			
210		خارج زمام مدينة السويس		0.90	0	1	181.63	القوات المسلحة	اشجار زينة			
211		خارج زمام مدينة السويس		0.71	0	0	5.20	القوات المسلحة	محول كهرباء			
212		خارج زمام مدينة السويس		14.91	0	3	633.86	القوات المسلحة	جزيره بها اشجار			
213		خارج زمام مدينة السويس		0.16	0	0	1.14	القوات المسلحة	جزيره بها اشجار			
214		خارج زمام مدينة السويس		6.82	0	0	49.72	القوات المسلحة	جزيره بها اشجار			
215		خارج زمام مدينة السويس		13.08	0	1	270.42	القوات المسلحة	اشجار زينة			
216		خارج زمام مدينة السويس		12.50	0	0	91.16	القوات المسلحة	اشجار زينة			
217		خارج زمام مدينة السويس		0.70	0	0	5.13	القوات المسلحة	اشجار زينة			

القائم بالحصر/

رئيس مكتب المشروعات/

رئيس القسم/

مهندسة / مدير مديرية المساحة بالجيزة

مديرية المساحة بالجيزة
مكتب المشروعات

218		خارج زمام مدينة السويس		11.31	3	0	607.56	القوات المسلحة	اشجار زينة	M244		
219		خارج زمام مدينة السويس		20.01	3	0	671.02	القوات المسلحة	اشجار زينة			
220		خارج زمام مدينة السويس		10.35	12	0	2175.92	القوات المسلحة	اشجار زينة			
221		خارج زمام مدينة السويس		0.12	0	0	0.88	شركة الكهرباء	برج كهرباء ضغط متوسط	M245		
222		خارج زمام مدينة السويس		0.15	0	0	1.06	وزارة الاتصالات	غرفة كابلات اتصالات ارضية	M246		
223		خارج زمام مدينة السويس		0.40	0	0	2.90	شركة مياة الشرب والصرف الصحي	غرفة مياة ارضية	M247		
224		خارج زمام مدينة السويس		0.32	0	0	2.30	شركة مياة الشرب والصرف الصحي	غرفة مياة ارضية	M248		
225		خارج زمام مدينة السويس		0.40	0	0	2.94	وزارة الاتصالات	غرفة كابلات اتصالات ارضية	M249		
226		خارج زمام مدينة السويس		0.92	0	0	6.68	لم يستدل على مالك	لوح طاقة شمسية	M250		
227		خارج زمام مدينة السويس		6.47	0	0	47.18	لم يستدل على مالك	غرفة			

يعتمد
مهندسة / مدير مديرية المساحة بالاسماعيلية

رئيس القسم/

رئيس مكتب المشروعات/

القائم بالحصر/

مديرية المساحة بالجيزة
مكتب المشروعات

228		خارج زمام مدينة السويس		4.13	0	0	30.09	لم يستدل على مالك	برج اشارة المحمول	M250		
229		خارج زمام مدينة السويس		14.01	2	0	452.26	لم يستدل على مالك	قطعة ارض محاطة بسور 2 غرفة وبرج محمول			
230		خارج زمام مدينة السويس		6.04	0	0	44.04	شركة مياة الشرب	غرفة تابعة لشركة المياه غرفة سطحية	M251		
231		خارج زمام مدينة السويس		0.80	0	0	5.86	شركة مياة الشرب	غرفة مياة ارضية	M252		
232		خارج زمام مدينة السويس		0.26	0	0	1.91	وزارة الاتصالات	غرفة كابلات اتصالات ارضية	M253		
233		خارج زمام مدينة السويس		0.26	0	0	1.91	وزارة الاتصالات	غرفة كابلات اتصالات ارضية	M254		
234		خارج زمام مدينة السويس		0.26	0	0	1.91	وزارة الاتصالات	غرفة كابلات اتصالات ارضية	M255		
235		خارج زمام مدينة السويس		19.22	6	0	1190.37	لم يستدل على مالك	جزيرة	M256		
236		خارج زمام مدينة السويس		19.64	1	0	318.28	لم يستدل على مالك	جزيره عرسانية			
237		خارج زمام مدينة السويس		15.05	1	0	284.82	لم يستدل على مالك	طريق			

يعتمد،
مهندسة / مدير مديرية المساحة بالإسماعيلية

رئيس القسم/

رئيس مكتب المشروعات/

القائم بالحصر/

مديرية المساحة بالجيزة
مكتب المشروعات

238		خارج زمام مدينة السويس		8.04	1	0	233.69	لم يستدل علي مالك	طريق	M256		
239		خارج زمام مدينة السويس		0.67	0	0	4.89	وزارة الاتصالات	غرفة كابلات اتصالات ارضية	M257		
240		خارج زمام مدينة السويس		0.47	0	0	3.44	وزارة الاتصالات	غرفة كابلات اتصالات ارضية	M258		
241		خارج زمام مدينة السويس		0.27	0	0	2.00	وزارة الاتصالات	غرفة كابلات اتصالات ارضية	M259		
242		خارج زمام مدينة السويس		6.52	7	0	1272.77	لم يستدل علي مالك	جزيرة	M260		
243		خارج زمام مدينة السويس		22.13	1	0	336.45		جزيرة خرسانية			
244		خارج زمام مدينة السويس		21.57	1	0	332.37	لم يستدل علي مالك	طريق	M260		
245		خارج زمام مدينة السويس		10.72	2	0	428.26	لم يستدل علي مالك	طريق			
246		خارج زمام مدينة السويس		3.30	0	0	24.10	لم يستدل علي مالك	توسعة اغلاقات	M261		
247		خارج زمام مدينة السويس		8.73	0	0	63.69	القوات المسلحة	منطقة عسكرية	M262		

القائم بالحصر/

رئيس مكتب المشروعات

رئيس القسم

يعتمد
مهندسة / مدير مديرية المساحة بالجيزة

مديرية المساحة بالجيزة
مكتب المشروعات

248		خارج زمام مدينة السويس		0.27	0	0	1.98	وزارة الاتصالات	غرفة كابلات اتصالات ارضية	M263		
249		خارج زمام مدينة السويس		0.29	0	0	2.12	وزارة الاتصالات	غرفة كابلات اتصالات ارضية	M264		
250		خارج زمام مدينة السويس		0.30	0	0	2.17	وزارة الاتصالات	غرفة ارضية بها كابلات	M265		
251		خارج زمام مدينة السويس		0.28	0	0	2.06	وزارة الاتصالات	غرفة كابلات اتصالات ارضية	M266		
252		خارج زمام مدينة السويس		19.25	0	1	315.46	شركة الحديد والصلب	جزء الخاص بالنزع سور الشركة	M267		
253		خارج زمام مدينة السويس		0.35	0	0	2.56	وزارة الاتصالات	غرفة كابلات اتصالات ارضية	M268		
254		خارج زمام مدينة السويس		0.25	0	0	1.81	وزارة الاتصالات	غرفة كابلات اتصالات ارضية	M269		
255		خارج زمام مدينة السويس		0.26	0	0	1.93	وزارة الاتصالات	غرفة كابلات اتصالات ارضية	M270		
256		خارج زمام مدينة السويس		19.82	0	2	494.60	القوات المسلحة	منطقة عسكرية	M271		
257		خارج زمام مدينة السويس		19.03	0	0	138.76	القوات المسلحة	منطقة عسكرية			

٢٢/٢١٥

يعتمد
مهندسة / مدير المساحة

رئيس القسم/

رئيس مكتب المشروعات/

القائم بالحصر/

مديرية المساحة بالجيزة
مكتب المشروعات

258		خارج زمام مدينة السويس			0.35	0	0	2.52	وزارة الاتصالات	غرفة كابلات اتصالات ارضية	M272	
259		خارج زمام مدينة السويس			12.71	0	0	92.73	القوات البحرية	الجزء الخاص بالنزع حائط رخامي	M273	
260		خارج زمام مدينة السويس			3.69	0	0	26.89	لم يستدل علي مالك	غرفة مغلقة	M274	
261		خارج زمام مدينة السويس			4.35	0	0	31.74	لم يستدل علي مالك	غرفة مغلقة	M275	
262		خارج زمام مدينة السويس			4.72	0	0	34.45	لم يستدل علي مالك	غرفة مغلقة	M276	
263		خارج زمام مدينة السويس			0.28	0	0	2.02	وزارة الاتصالات	غرفة كابلات اتصالات ارضية	M277	
264		خارج زمام مدينة السويس			0.37	0	0	2.69	وزارة الاتصالات	غرفة كابلات اتصالات ارضية	M278	
265		خارج زمام مدينة السويس			0.37	0	0	2.69	وزارة الاتصالات	غرفة كابلات اتصالات ارضية	M279	
266		خارج زمام مدينة السويس			0.29	0	0	2.14	وزارة الاتصالات	غرفة كابلات اتصالات ارضية	M280	
267		خارج زمام مدينة السويس			0.28	0	0	2.05	وزارة الاتصالات	غرفة كابلات اتصالات ارضية	M281	

القائم بالحصر/

رئيس مكتب المشروعات/

رئيس القسم

يعتمد
مهندسة / مدير مديرية المساحة بالجيزة

هيئة المجتمعات العمرانية الجديدة
مديرية المساحة بالجيزة
مكتب المشروعات

268		خارج زمام مدينة السويس			0.61	0	0	4.42	وزارة الاتصالات	غرفة كابلات اتصالات أرضية	M282	
269		خارج زمام مدينة السويس			0.05	0	0	0.36	شركة الكهرباء	برج كهرباء ضغط متوسط	M286	
270		خارج زمام مدينة السويس			0.02	0	0	0.12	شركة الكهرباء	برج كهرباء ضغط متوسط	M287	
271		خارج زمام مدينة السويس			8.61	0	0	62.83	شركة الكهرباء	برج كهرباء ضغط عالى	M289	
272		خارج زمام مدينة السويس			7.54	0	0	55.01	شركة الكهرباء	برج كهرباء ضغط عالى	M290	
273		خارج زمام مدينة السويس			7.94	0	0	57.94	شركة الكهرباء	برج كهرباء ضغط عالى	M293	
274		خارج زمام مدينة السويس			0.06	0	0	0.41	شركة الكهرباء	برج كهرباء ضغط متوسط		
275		خارج زمام مدينة السويس			1.01	0	0	7.40	شركة الكهرباء	برج كهرباء ضغط عالى	M294	
276		خارج زمام مدينة السويس			0.05	0	0	0.39	شركة الكهرباء	برج كهرباء ضغط متوسط		
277		خارج زمام مدينة السويس			8.30	0	0	60.50	شركة الكهرباء	برج كهرباء ضغط عالى	M295	

يعتمد،
مهندسة / مدير مديرية المساحة بالجيزة

رئيس القسم/

رئيس مكتب المشروعات/

القائم بالحصر/

هيئة المصرية العامة للمساحة
مديرية المساحة بالجيزة
مكتب المشروعات

278		خارج زمام مدينة السويس		0.05	0	0	0.35	شركة الكهرباء	برج كهرباء ضغط متوسط	M295		
279		خارج زمام مدينة السويس		3.44	0	0	25.10	شركة الكهرباء	برج كهرباء ضغط عالي	M296		
280		خارج زمام مدينة السويس		0.05	0	0	0.34	شركة الكهرباء	برج كهرباء ضغط متوسط			
281		خارج زمام مدينة السويس		7.01	0	0	51.09	شركة الكهرباء	برج كهرباء ضغط عالي	M297		
282		خارج زمام مدينة السويس		0.05	0	0	0.34	شركة الكهرباء	برج كهرباء ضغط متوسط			
283		خارج زمام مدينة السويس		0.53	0	0	3.88	وزارة الاتصالات	غرفة كابلات اتصالات ارضية	M298		
284		خارج زمام مدينة السويس		0.51	0	0	3.75	وزارة الاتصالات	غرفة كابلات اتصالات ارضية	M299		
285		خارج زمام مدينة السويس		3.83	0	0	27.97	شركة الكهرباء	برج كهرباء ضغط عالي	M300		
286		خارج زمام مدينة السويس		0.51	0	0	3.74	وزارة الاتصالات	غرفة كابلات اتصالات ارضية	M301		
287		خارج زمام مدينة السويس		8.10	0	0	59.06	شركة الكهرباء	برج كهرباء ضغط عالي	M302		

القائم بالحصر/

رئيس مكتب المشروعات/

رئيس القسم/

يعتمد
مهندسة / مدير مديرية المساحة بالجيزة

مديرية المساحة بالجيزة
مكتب المشروعات

288		خارج زمام مدينة السويس		0.52	0	0	3.83	وزارة الاتصالات	غرفة كابلات اتصالات ارضية	M303		
289		خارج زمام مدينة السويس		7.86	0	0	57.33	شركة الكهرباء	برج كهرباء ضغط عالي	M304		
290		خارج زمام مدينة السويس		0.52	0	0	3.76	وزارة الاتصالات	غرفة كابلات اتصالات ارضية	M305		
291		خارج زمام مدينة السويس		0.49	0	0	3.58	وزارة الاتصالات	غرفة كابلات اتصالات ارضية	M306		
292		خارج زمام مدينة السويس		0.21	0	0	1.52	وزارة الاتصالات	غرفة كابلات اتصالات ارضية	M307		
293		خارج زمام مدينة السويس		19.42	0	0	141.86	لم يستدل علي مالك	لوحة اعلانات	M308		
294		خارج زمام مدينة السويس		0.52	0	0	3.76	وزارة الاتصالات	غرفة كابلات اتصالات ارضية	M309		
295		خارج زمام مدينة السويس		0.51	0	0	3.69	وزارة الاتصالات	غرفة كابلات اتصالات ارضية	M310		
296		خارج زمام مدينة السويس		0.05	0	0	0.36	شركة الكهرباء	برج كهرباء ضغط متوسط	M311		
297		خارج زمام مدينة السويس		0.63	0	0	4.59	شركة مياة الشرب والصرف الصحي	غرفة مياة ارضية	M312		

يعتمد
مهندسة / مدير مديرية المساحة بالجيزة

رئيس القسم

رئيس مكتب المشروعات

القائم بالحصر

مديرية المساحة بالجيزة
مكتب المشروعات

298		خارج زمام مدينة السويس		0.50	0	0	3.62	وزارة الاتصالات	غرفة كابلات اتصالات ارضية	M313	
299		خارج زمام مدينة السويس		0.50	0	0	3.68	وزارة الاتصالات	غرفة كابلات اتصالات ارضية	M314	
300		خارج زمام مدينة السويس		11.57	0	0	84.42	شركة الكهرباء	برج كهرباء ضغط عالى	M315	
301		خارج زمام مدينة السويس		0.28	0	0	2.04	شركة مياة الشرب والصرف الصحي	غرفة مياة ارضية	M321	
302		خارج زمام مدينة السويس		10.03	0	0	73.14	شركة الكهرباء	برج كهرباء ضغط متوسط	M327	
303		خارج زمام مدينة السويس		0.52	0	0	3.81	وزارة الاتصالات	غرفة كابلات اتصالات ارضية	M328	
304		خارج زمام مدينة السويس		0.51	0	0	3.70	وزارة الاتصالات	غرفة كابلات اتصالات ارضية	M329	
305		خارج زمام مدينة السويس		1.26	0	0	9.16	لم يستدل على مالك	لوحة اعلانات	M330	
306		خارج زمام مدينة السويس		0.52	0	0	3.79	وزارة الاتصالات	غرفة كابلات اتصالات ارضية	M331	
307		خارج زمام مدينة السويس		0.87	0	0	6.35	حشيد عز	لوحة اعلانات	M332	

القائم بالحصر/

رئيس مكتب المشروعات/

رئيس القسم/

يعتمد
مهندسة / مدير مديرية المساحة بالجيزة

مديرية المساحة بالجيزة
مكتب المشروعات

308		خارج زمام مدينة السويس		0.47	0	0	3.42	وزارة الاتصالات	غرفة كابلات اتصالات ارضية	M333		
309		خارج زمام مدينة السويس		5.48	0	0	39.97	لم يستدل على مالك	لوحة اعلانات	M334		
310		خارج زمام مدينة السويس		0.51	0	0	3.72	وزارة الاتصالات	غرفة كابلات اتصالات ارضية	M335		
311		خارج زمام مدينة السويس		0.50	0	0	3.67	وزارة الاتصالات	غرفة كابلات اتصالات ارضية	M336		
312		خارج زمام مدينة السويس		0.52	0	0	3.82	وزارة الاتصالات	غرفة كابلات اتصالات ارضية	M337		
313		خارج زمام مدينة السويس		0.53	0	0	3.84	وزارة الاتصالات	غرفة كابلات اتصالات ارضية	M338		
314		خارج زمام مدينة السويس		0.21	0	0	1.53	وزارة الاتصالات	غرفة كابلات اتصالات ارضية	M339		
315		خارج زمام مدينة السويس		0.21	0	0	1.53	وزارة الاتصالات	غرفة كابلات اتصالات ارضية	M340		
316		خارج زمام مدينة السويس		0.48	0	0	3.48	وزارة الاتصالات	غرفة كابلات اتصالات ارضية	M341		
317		خارج زمام مدينة السويس		0.50	0	0	3.67	وزارة الاتصالات	غرفة كابلات اتصالات ارضية	M342		

القائم بالحصر/

رئيس مكتب المشروعات/

رئيس القسم/

يعتمد
مهندسة / مدير مديرية المساحة بالجيزة

مديرية المساحة بالجيزة
مكتب المشروعات

318		خارج زمام مدينة السويس			0.50	0	0	3.64	وزارة الاتصالات	غرفة كابلات اتصالات ارضية	M343	
319		خارج زمام مدينة السويس			0.51	0	0	3.73	وزارة الاتصالات	غرفة كابلات اتصالات ارضية	M344	
320		خارج زمام مدينة السويس			0.52	0	0	3.81	وزارة الاتصالات	غرفة كابلات اتصالات ارضية	M345	
321		خارج زمام مدينة السويس			0.50	0	0	3.67	وزارة الاتصالات	غرفة كابلات اتصالات ارضية	M346	
322		خارج زمام مدينة السويس			0.18	0	0	1.33	هيئة السكة الحديد	عمود اشارة سكة حديد	M347	
323		خارج زمام مدينة السويس			0.56	0	0	4.07	لم يستدل على مالك	لوحة اعلانات	M348	
324		خارج زمام مدينة السويس			0.16	0	0	1.16	هيئة السكة الحديد	عمود اشارة سكة حديد	M349	متداخل ضمن قطع (55) املاك السكة الحديد خط (السويس - العين السخنة) بناء على القرار الجمهورى لسنة 2005
325		خارج زمام مدينة السويس			3.36	0	0	24.50	هيئة السكة الحديد	غرفة مزلقان	M350	
326		خارج زمام مدينة السويس			0.74	0	0	5.38	هيئة السكة الحديد	غرفة مزلقان	M351	
327		خارج زمام مدينة السويس			0.52	0	0	3.80	وزارة الاتصالات	غرفة كابلات ارضية	M352	

القائم بالحصر/

رئيس مكتب المشروعات/

رئيس القسم/

يعتمد
مهندسة / مدير مديرية المساحة بالاسماعيلية

مديرية المساحة بالجيزة
مكتب المشروعات

328		خارج زمام مدينة السويس			0.57	0	0	4.15	وزارة الاتصالات	غرفة كابلات ارضية	M353	متداخل ضمن قطع (55) املاك السكة الحديد عط (السويس - العين السخنة) بناء على القرار الجمهورى لسنة 2005
329		خارج زمام مدينة السويس			0.52	0	0	3.77	وزارة الاتصالات	غرفة كابلات ارضية	M354	
330		خارج زمام مدينة السويس			0.48	0	0	3.48	وزارة الاتصالات	غرفة كابلات ارضية	M355	
331		خارج زمام مدينة السويس			3.21	0	0	23.41	لم يستدل على مالك	لوحة اعلانات	M356	
332		خارج زمام مدينة السويس			0.04	0	0	0.29	لم يستدل على مالك	لوحة اعلانات	M357	
333		خارج زمام مدينة السويس			0.47	0	0	3.42	وزارة الاتصالات	غرفة كابلات ارضية	M358	
334		خارج زمام مدينة السويس			0.47	0	0	3.46	وزارة الاتصالات	غرفة كابلات ارضية	M359	
335		خارج زمام مدينة السويس			11.90	0	0	86.76	مسجد	مسجد +مبنى دور واحد	M360	
336		خارج زمام مدينة السويس			6.00	0	0	43.76	مسجد	مسجد +مبنى دور واحد		
337		خارج زمام مدينة السويس			17.93	0	0	130.77	لم يستدل على مالك	جزيرة بها اشجار زينة	M364	

القائم بالحصر/

رئيس مكتب المشروعات/

رئيس القطاع

يعتمد،
مهندسة / مدير مديرية المساحة بالإسماعيلية

مديرية المساحة بالجيزة
مكتب المشروعات

338		خارج زمام مدينة السويس			0.25	0	0	1.83	لم يستدل على مالك	لوحة اعلانات	M365	
339		خارج زمام مدينة السويس			5.43	0	0	39.62	لم يستدل على مالك	لوحة اعلانات	M366	
340		خارج زمام مدينة السويس			4.05	0	14	2479.99	وزارة النقل	جزيرة بها اشجار زينة	M367	
341		خارج زمام مدينة السويس			2.59	0	4	719.02	وزارة النقل	جزيرة خرسانية		
342		خارج زمام مدينة السويس			5.92	0	0	43.20	قرية استيلا دي ماريا	جزيرة خرسانية	M368	
343		خارج زمام مدينة السويس			2.52	0	3	543.48	قرية استيلا دي ماريا	جزيرة خرسانية		
344		خارج زمام مدينة السويس			18.90	0	0	137.84	قرية استيلا دي ماريا	جزيرة خرسانية		
345		خارج زمام مدينة السويس			0.46	0	0	3.56	وزارة الاتصالات	غرفة كابلات ارضية	M369	
346		خارج زمام مدينة السويس			18.04	0	0	116.99	لم يستدل على مالك	جزيرة بها اشجار زينة	M370	
347		خارج زمام مدينة السويس			18.38	0	4	834.01	لم يستدل على مالك	جزيرة بها اشجار زينة		

القائم بالحصر/

رئيس مكتب المشروعات/

رئيس القسم/

يعتمد
مهندسة / مدير مديرية المساحة بالاسماعيلية

مديرية المساحة بالجيزة
مكتب المشروعات

348		خارج زمام مدينة السويس			13.08	4	0	795.50	لم يستدل علي مالك	جزيرة بها اشجار زينة	M370	
349		خارج زمام مدينة السويس			4.37	0	0	31.88	لم يستدل علي مالك	جزيرة بها اشجار زينة		
350		خارج زمام مدينة السويس			4.29	0	0	31.30	لم يستدل علي مالك	جزيرة بها اشجار زينة		
351		خارج زمام مدينة السويس			12.43	0	0	90.67	لم يستدل علي مالك	جزيرة بها اشجار زينة		
352		خارج زمام مدينة السويس			21.03	2	0	503.42	لم يستدل علي مالك	جزيرة بها اشجار زينة		
353		خارج زمام مدينة السويس			1.13	4	0	708.40	لم يستدل علي مالك	جزيرة بها اشجار زينة	M371	
354		خارج زمام مدينة السويس			21.76	2	0	508.78	لم يستدل علي مالك	جزيرة بها اشجار زينة		
355		خارج زمام مدينة السويس			11.73	13	0	2360.96	لم يستدل علي مالك	ارض فضاء بها بعض الاشجار	M371	
356		خارج زمام مدينة السويس			1.57	1	0	186.48	لم يستدل علي مالك	ارض فضاء بها بعض الاشجار		
357		خارج زمام مدينة السويس			17.87	4	0	830.50	لم يستدل علي مالك	جزيرة بها اشجار ونخيل	M372	

يعتمد،
مهندسة / مدير مديرية المساحة بالجيزة

رئيس القسم

رئيس مكتب المشروعات/

القائم بالحصر/

هيئة المصرية العامة للمساحة
مديرية المساحة بالجيزة
مكتب المشروعات

358		خارج زمام مدينة السويس			22.31	4	0	862.82	لم يستدل علي مالك	جزيرة بها اشجار ونخيل	M372	
359		خارج زمام مدينة السويس			0.28	0	0	2.01	وزارة الاتصالات	غرفة كابلات اتصالات ارضية	M374	
360		خارج زمام مدينة السويس			1.08	18	0	3158.49	لم يستدل علي مالك	ارض فضاء بها اشجار ونخيل	M375	
361		خارج زمام مدينة السويس			19.07	5	0	1014.28	لم يستدل علي مالك			
362		خارج زمام مدينة السويس			0.11	0	0	0.77	لم يستدل علي مالك	لوحة اعلانات	M376	
363		خارج زمام مدينة السويس			9.80	0	0	71.49	لم يستدل علي مالك	جزيرة بها اشجار ونخيل	M377	
364		خارج زمام مدينة السويس			0.13	0	0	0.93	لم يستدل علي مالك	لوحة اعلانات	M378	
365		خارج زمام مدينة السويس			8.90	4	0	765.06	لم يستدل علي مالك	ارض فضاء بها اشجار زينة	M379	
366		خارج زمام مدينة السويس			11.12	0	0	81.12	لم يستدل علي مالك	ارض فضاء بها اشجار زينة		
367		خارج زمام مدينة السويس			2.11	0	0	15.37	لم يستدل علي مالك	جزيرة بها اشجار ونخيل		

القائم بالحصر/

رئيس مكتب المشروعات

رئيس القسم

يعتمد
مهندسة / مدير عام المساحة الاستراتيجية

الهيئة القومية العامة للمساحة
مديرية المساحة بالجيزة
مكتب المشروعات

368		خارج زمام مدينة السويس			0.13	7	0	1226.17	لم يستدل علي مالك	ارض فضاء بها اشجار/نخيل	M380	
369		خارج زمام مدينة السويس			16.37	1	0	294.40	لم يستدل علي مالك	ارض فضاء بها اشجار/نخيل		
370		خارج زمام مدينة السويس			3.19	21	0	3698.96	لم يستدل علي مالك	ارض فضاء بها اشجار/نخيل		
371		خارج زمام مدينة السويس			8.39	9	0	1636.47	لم يستدل علي مالك	جزيرة يوجد بها اشجار ونخيل	M381	
372		خارج زمام مدينة السويس			18.18	0	0	132.58	لم يستدل علي مالك	جزيرة يوجد بها اشجار ونخيل		
373		خارج زمام مدينة السويس			23.01	0	0	167.79	لم يستدل علي مالك	جزيرة يوجد بها اشجار ونخيل		
374		خارج زمام مدينة السويس			0.17	0	0	1.27	وزارة الاتصالات	غرفة كابلات اتصالات ارضية	M382	
375		خارج زمام مدينة السويس			6.13	2	0	394.81	لم يستدل علي مالك	ارض فضاء بها اشجار/نخيل	M383	
376		خارج زمام مدينة السويس			4.60	0	0	33.55	لم يستدل علي مالك	ارض فضاء بها اشجار/نخيل		
377		خارج زمام مدينة السويس			4.46	0	0	32.50	لم يستدل علي مالك	ارض فضاء بها اشجار/نخيل		

القائم بالحصر/

رئيس مكتب المشروعات

رئيس القسم

يعتمد
مهندسة / مدير مديرية المساحة بالاسكندرية

مديرية المساحة بالجيزة
مكتب المشروعات

378		خارج زمام مدينة السويس			4.24	0	0	30.96	لم يستدل علي مالك	ارض فضاء بها اشجار/نخيل	M383		
379		خارج زمام مدينة السويس			14.91	0	1	283.80	لم يستدل علي مالك	ارض فضاء بها اشجار/نخيل			
380		خارج زمام مدينة السويس			3.57	0	0	26.03	لم يستدل علي مالك	ارض فضاء بها اشجار/نخيل	M384		
381		خارج زمام مدينة السويس			13.37	0	1	272.53	لم يستدل علي مالك	ارض فضاء بها اشجار/نخيل			
382		خارج زمام مدينة السويس			2.26	0	0	16.50	لم يستدل علي مالك	ارض فضاء بها اشجار/نخيل			
383		خارج زمام مدينة السويس			6.35	0	0	46.29	لم يستدل علي مالك	ارض فضاء بها اشجار/نخيل			
384		خارج زمام مدينة السويس			0.89	0	0	6.51	لم يستدل علي مالك	ارض فضاء بها اشجار/نخيل			
385		خارج زمام مدينة السويس			4.99	0	17	3011.95	لم يستدل علي مالك	ارض فضاء			
386		خارج زمام مدينة السويس			0.27	0	0	1.97	وزارة الاتصالات	غرفة كابلات اتصالات ارضية	M385		
387		خارج زمام مدينة السويس			0.05	0	0	0.33	لم يستدل علي مالك	لوحة اعلانات	M386		

القائم بالحصر/

رئيس مكتب المشروعات/

رئيس القسم/

يعتمد،
مهندسة / مدير مديرية المساحة بالإسماعيلية

الهيئة المصرية العامة للمساحة
مديرية المساحة بالجيزة
مكتب المشروعات

388		خارج زمام مدينة السويس			11.05	5	0	955.79	لم يستدل علي مالك	جزيرة بها اشجار زينة ونخيل	M386	
389		خارج زمام مدينة السويس			2.18	1	0	190.90	لم يستدل علي مالك	جزيرة بها اشجار زينة ونخيل	M387	
390		خارج زمام مدينة السويس			7.51	5	0	929.94	لم يستدل علي مالك	جزيرة بها اشجار زينة ونخيل		
391		خارج زمام مدينة السويس			23.48	1	0	346.29	لم يستدل علي مالك	جزيرة بها اشجار	M388	
392		خارج زمام مدينة السويس			3.52	3	0	550.75	لم يستدل علي مالك	جزيرة بها اشجار	M389	
393		خارج زمام مدينة السويس			18.50	3	0	660.03	لم يستدل علي مالك	جزيرة بها اشجار		
394		خارج زمام مدينة السويس			5.96	2	0	393.56	لم يستدل علي مالك	جزيرة بها اشجار		
395		خارج زمام مدينة السويس			2.47	0	0	17.98	لم يستدل علي مالك	جزيرة بها اشجار	M390	
396		خارج زمام مدينة السويس			2.52	0	0	18.41	لم يستدل علي مالك	جزيرة بها اشجار		
397		خارج زمام مدينة السويس			0.24	0	0	1.73	لم يستدل علي مالك	جزيرة بها اشجار		

القائم بالحصر/

رئيس مكتب المشروعات/

رئيس القسم/

يعتمد
مهندسة / مدير عام

مديرية المساحة بالجيزة
مكتب المشروعات

398		خارج زمام مدينة السويس		0.19	0	0	1.38	شركة مياة الشرب	غرف صرف	M391		
399		خارج زمام مدينة السويس		0.17	0	0	1.26	شركة مياة الشرب	غرف صرف	M392		
400		خارج زمام مدينة السويس		16.12	10	0	1867.95	لم يستدل علي مالك	جزيرة بها اشجار	M393		
401		خارج زمام مدينة السويس		17.79	1	0	304.80	لم يستدل علي مالك	جزيرة بها اشجار			
402		خارج زمام مدينة السويس		11.24	3	0	607.08	لم يستدل علي مالك	جزيرة بها اشجار			
403		خارج زمام مدينة السويس		0.23	0	0	1.69	لم يستدل علي مالك	جزيرة بها اشجار	M394		
404		خارج زمام مدينة السويس		4.62	2	0	383.74	لم يستدل علي مالك	جزيرة بها اشجار			
405		خارج زمام مدينة السويس		0.09	0	0	0.64	لم يستدل علي مالك	لوحة اعلانات	M395		
406		خارج زمام مدينة السويس		0.35	0	0	2.53	لم يستدل علي مالك	لوحة اعلانات	M396		
407		خارج زمام مدينة السويس		1.16	0	0	8.47	لم يستدل علي مالك	لوحة اعلانات	M397		

القائم بالحصر/

رئيس مكتب المشروعات/

رئيس القسم

يعتمد
مهندسة / مدير مديرية المساحة بالإسماعيلية

مديرية المساحة بالجيزة
مكتب المشروعات

408		خارج زمام مدينة السويس			0.13	0	0	0.95	لم يستدل علي مالك	لوحة اعلانات	M398	
409		خارج زمام مدينة السويس			0.22	0	0	1.59	وزارة الاتصالات	غرفة كابلات ارضية	M399	
410		خارج زمام مدينة السويس			0.04	0	0	0.32	لم يستدل علي مالك	برج كهرباء ضغط متوسط	M400	
411		خارج زمام مدينة السويس			11.91	18	1	7438.33	لم يستدل علي مالك	جزيرة بها اشجار زينة ونخيل	M401	
412		خارج زمام مدينة السويس			0.05	0	0	0.36	لم يستدل علي مالك	برج كهرباء ضغط متوسط	M402	
413		خارج زمام مدينة السويس			1.52	0	0	11.09	لم يستدل علي مالك	لوحة اعلانات	M403	
414		خارج زمام مدينة السويس			1.31	0	0	9.56	لم يستدل علي مالك	لوحة اعلانات	M404	
415		خارج زمام مدينة السويس			0.10	0	0	0.73	لم يستدل علي مالك	لوحة اعلانات	M405	
416		خارج زمام مدينة السويس			1.35	0	0	9.85	لم يستدل علي مالك	لوحة اعلانات	M406	
417		خارج زمام مدينة السويس			0.13	0	0	0.98	لم يستدل علي مالك	لوحة اعلانات	M410	

القائم بالعمل/

رئيس مكتب المشروعات/

رئيس القسم/

يعتمد
مهندسة / مدير مديرية

مديرية المساحة بالجيزة
مكتب المشروعات

418		خارج زمام مدينة السويس		23.28	6	0	1220.02	أم يستدل على مالك	مخر سيل	M411		
419		خارج زمام مدينة السويس		0.04	0	0	0.30	شركة الكهرباء	برج كهرباء ضغط متوسط	M413		
420		خارج زمام مدينة السويس		0.05	0	0	0.36	شركة الكهرباء	برج كهرباء ضغط متوسط	M414		
421		خارج زمام مدينة السويس		0.32	0	0	2.32	شركة الكهرباء	برج كهرباء ضغط عالي	M415		
422		خارج زمام مدينة السويس		0.12	0	0	0.87	شركة الكهرباء	برج كهرباء ضغط عالي			
423		خارج زمام مدينة السويس		0.05	0	0	0.40	شركة الكهرباء	برج كهرباء ضغط متوسط	M416		
424		خارج زمام مدينة السويس		7.12	0	0	51.96	شركة الكهرباء	برج كهرباء ضغط عالي	M417		
425		خارج زمام مدينة السويس		0.56	0	0	4.09	شركة الكهرباء	برج كهرباء ضغط عالي	M418		
426		خارج زمام مدينة السويس		8.58	0	0	62.61	وزارة الداخلية	مبنى دور تابع لنقطة الشرطة	M419		
427		خارج زمام مدينة السويس		0.31	0	0	2.28	وزارة الداخلية	برج عدمة	M420		

القائم بالحصر/

رئيس مكتب المشروعات/

رئيس القسم

يعتمد
مهندسة / مدير مديرية المساحة بالإسماعيلية

مديرية المساحة بالجيزة
مكتب المشروعات

428		خارج زمام مدينة السويس			0.27	0	0	1.94	وزارة الداخلية	برج خدمة	M420	
429		خارج زمام مدينة السويس			4.27	0	0	31.13	لم يستدل على مالك	مخر سيل	M421	
430		خارج زمام مدينة السويس			15.19	2	0	460.88	لم يستدل على مالك	مخر سيل		
431		خارج زمام مدينة السويس			0.06	0	0	0.46	لم يستدل على مالك	لوحة اعلانات	M422	
432		خارج زمام مدينة السويس			0.01	0	0	0.08	شركة الكهرباء	برج كهرباء ضغط متوسط	M423	
433		خارج زمام مدينة السويس			0.05	0	0	0.36	شركة الكهرباء	برج كهرباء ضغط متوسط	M424	
434		خارج زمام مدينة السويس			0.05	0	0	0.36	شركة الكهرباء	برج كهرباء ضغط متوسط	M425	
435		خارج زمام مدينة السويس			0.05	0	0	0.34	شركة الكهرباء	برج كهرباء ضغط متوسط	M426	
436		خارج زمام مدينة السويس			0.50	0	0	3.63	لم يستدل على مالك	لوحة اعلانات	M427	
437		خارج زمام مدينة السويس			0.05	0	0	0.36	شركة الكهرباء	برج كهرباء ضغط متوسط	M428	

٥١/١٢١٥

يعتمد
مهندسة / مدير

رئيس القسم

رئيس مكتب المشروعات/

القائم بالحصر/

مديرية المساحة بالجيزة
مكتب المشروعات

438		خارج زمام مدينة السويس			0.20	0	0	1.46	لم يستدل على مالك	لوحة اعلانات	M429	
439		خارج زمام مدينة السويس			0.49	0	0	3.60	وزارة الاتصالات	غرفة كابلات ارضية	M430	
440		خارج زمام مدينة السويس			0.24	0	0	1.74	لم يستدل على مالك	لوحة اعلانات	M431	
441		خارج زمام مدينة السويس			0.73	0	0	5.32	قرية وادي دجلة	جزيرة الارضية اثار لواد وبها اشجار زينة	M432	
442		خارج زمام مدينة السويس			9.13	0	4	766.72	قرية وادي دجلة			
443		خارج زمام مدينة السويس			22.37	0	5	1038.31	قرية وادي دجلة	جزيرة الارضية اثار لواد وبها اشجار زينة مدخل		
444		خارج زمام مدينة السويس			18.43	0	1	309.43	قرية وادي دجلة	جزيرة الارضية اثار لواد وبها اشجار زينة		
445		خارج زمام مدينة السويس			0.29	0	0	2.12	لم يستدل على مالك	لوحة اعلانات	M433	
446		خارج زمام مدينة السويس			4.28	0	0	31.21	لم يستدل على مالك	غرفة محاطة بسور بها مواسير	M434	
447		خارج زمام مدينة السويس			0.57	0	0	4.15	وزارة الداخلية	غرفة تابعة لنقطة الشرطة	M435	

القائم بالحصر/

رئيس مكتب المشروعات/

رئيس القطاع

يعتمد
مهندسة / مدير مديرية المساحة بالجيزة

هيئة المصرية العامة للمساحة
مديرية المساحة بالجيزة
مكتب المشروعات

448		خارج زمام مدينة السويس	0.95	0	0	6.92	وزارة الداخلية	غرفة تابعة لنقطة الشرطة	M435			
449		خارج زمام مدينة السويس	4.97	0	0	36.28	وزارة الداخلية	مبنى دور تابع لنقطة الشرطة				
450		خارج زمام مدينة السويس	0.26	0	0	1.92	وزارة الداخلية	برج خدمة تابع لنقطة الشرطة				
451		خارج زمام مدينة السويس	0.29	0	0	2.08	وزارة الداخلية	برج خدمة تابع لنقطة الشرطة				
452		خارج زمام مدينة السويس	0.90	0	0	6.60	وزارة الداخلية	غرفة تابعة لنقطة الشرطة	M435			
453		خارج زمام مدينة السويس	0.84	0	0	6.10	وزارة الداخلية	حائط خرساني تابعة لنقطة الشرطة				
454		خارج زمام مدينة السويس	0.64	0	0	4.70	وزارة الداخلية	غرفة تابعة لنقطة الشرطة				
455		خارج زمام مدينة السويس	4.92	0	0	35.86	وزارة الداخلية	مبني تابع للامن الوطني غرفة	M436			
456		خارج زمام مدينة السويس	0.67	0	0	4.90	وزارة الداخلية	مبني تابع للامن الوطني غرفة				
457		خارج زمام مدينة السويس	0.73	0	0	5.33	وزارة الداخلية	مبني تابع للامن الوطني غرفة				

القائم بالحصر/

رئيس مكتب المشروعات/

رئيس القسم

يعتمد
مهندسة / مدير مديرية المساحة

مديرية المساحة بالجيزة
مكتب المشروعات

458		خارج زمام مدينة السويس		19.64	0	0	143.26	وزارة الداخلية	مبني تابع للامن الوطني	M436		
459		خارج زمام مدينة السويس		1.72	0	0	12.56	وزارة الداخلية	مبني تابع للامن الوطني شرطة			
460		خارج زمام مدينة السويس		11.77	0	0	85.87	شركة الكهرباء	برج كهرباء ضغط عالي	M437		
461		خارج زمام مدينة السويس		3.71	0	0	27.07	شركة الكهرباء	برج كهرباء ضغط عالي	M438		
462		خارج زمام مدينة السويس		0.05	0	0	0.36	شركة الكهرباء	برج كهرباء ضغط متوسط	M439		
463		خارج زمام مدينة السويس		21.36	0	0	155.75	لم يستدل علي مالك	جزيرة بها اشجار	M440		
464		خارج زمام مدينة السويس		8.17	0	0	59.57	لم يستدل علي مالك	جزيرة بها اشجار	M441		
465		خارج زمام مدينة السويس		0.05	0	0	0.34	شركة الكهرباء	برج كهرباء ضغط متوسط	M442		
466		خارج زمام مدينة السويس		0.05	0	0	0.36	شركة الكهرباء	برج كهرباء ضغط متوسط	M443		
467		خارج زمام مدينة السويس		0.05	0	0	0.37	شركة الكهرباء	برج كهرباء ضغط متوسط	M444		

القائم بالحصر/

رئيس مكتب المشروعات/

رئيس القسم

يعتمده
مهندسة / مدير مديرية المساحة بالجيزة

هيئة المجتمعات العمرانية الجديدة
مديرية المساحة بالجيزة
مكتب المشروعات

468		خارج زمام مدينة السويس		2.64	0	0	19.27	لم يستدل على مالك	جزيرة بها اشجار	M446		
469		خارج زمام مدينة السويس		2.30	0	0	16.80	لم يستدل على مالك	نافورة			
470		خارج زمام مدينة السويس		15.04	0	0	109.88	لم يستدل على مالك	جزيرة بها اشجار			
471		خارج زمام مدينة السويس		20.51	0	1	324.63	لم يستدل على مالك	جزيرة بها اشجار			
472		خارج زمام مدينة السويس		0.05	0	0	0.36	شركة الكهرباء	برج كهرباء ضغط متوسط	M447		
473		خارج زمام مدينة السويس		0.05	0	0	0.36	شركة الكهرباء	برج كهرباء ضغط متوسط	M448		
474		خارج زمام مدينة السويس		0.15	0	0	1.06	شركة مياة الشرب والصرف الصحي	غرف صرف	M449		
475		خارج زمام مدينة السويس		0.05	0	0	0.36	شركة الكهرباء	برج كهرباء ضغط متوسط	M450		
476		خارج زمام مدينة السويس		0.06	0	0	0.40	شركة الكهرباء	برج كهرباء ضغط متوسط	M451		
477		خارج زمام مدينة السويس		3.44	0	0	25.09	لم يستدل على مالك	كافية + محل لعب بحر	M452		

٥٥
١٢/٥

يعتمد،
مهندسة / مدير مديرية المساحة بالجيزة

رئيس القطاع

رئيس مكتب المشروعات/

القائم بالحصر/

مديرية المساحة بالجيزة
مكتب المشروعات

478		خارج زمام مدينة السويس		0.17	0	0	1.25	لم يستغل على مالك	مبنى دور	M453		
479		خارج زمام مدينة السويس		13.73	4	0	800.29	لم يستغل على مالك	جنينة بها اشجار			
480		خارج زمام مدينة السويس		0.04	0	0	0.31	وزارة الاتصالات	غرفة كابلات ارضية	M454		
481		خارج زمام مدينة السويس		0.51	0	0	3.70	وزارة الاتصالات	غرفة كابلات ارضية	M455		
482		خارج زمام مدينة السويس		0.50	0	0	3.64	وزارة الاتصالات	غرفة كابلات ارضية	M456		
483		خارج زمام مدينة السويس		0.48	0	0	3.47	وزارة الاتصالات	غرفة كابلات ارضية	M457		
484		خارج زمام مدينة السويس		0.07	0	0	0.54	شركة الكهرباء	برج كهرباء ضغط متوسط	M458		
485		خارج زمام مدينة السويس		0.54	0	0	3.94	وزارة الاتصالات	غرفة كابلات اتصالات ارضية	M459		
486		خارج زمام مدينة السويس		0.06	0	0	0.46	شركة الكهرباء	برج كهرباء ضغط متوسط	M460		
487		خارج زمام مدينة السويس		0.06	0	0	0.45	شركة الكهرباء	برج كهرباء ضغط متوسط	M461		

يعتمد
مهندسة / مدير مديرية المساحة بالجيزة

رئيس القسم

رئيس مكتب المشروعات/

القائم بالحصر/

الهيئة المصرية العامة للمساحة
مديرية المساحة بالجيزة
مكتب المشروعات

488		خارج زمام مدينة السويس			0.06	0	0	0.41	شركة الكهرباء	برج كهرباء ضغط متوسط	M462	
489		خارج زمام مدينة السويس			0.51	0	0	3.72	وزارة الاتصالات	غرفة كابلات اتصالات أرضية	M463	متداخل ضمن قطع (30) املاك السكة الحديد خط (السويس - العين السخنة) بناء على القرار الجمهورى لسنة 2005
490		خارج زمام مدينة السويس			0.05	0	0	0.36	شركة الكهرباء	برج كهرباء ضغط متوسط	M464	
491		خارج زمام مدينة السويس			0.01	0	0	0.09	شركة الكهرباء	برج كهرباء ضغط متوسط	M465	
492		خارج زمام مدينة السويس			0.00	0	0	0.01	شركة الكهرباء	برج كهرباء ضغط متوسط	M469	
493		خارج زمام مدينة السويس			0.06	0	0	0.46	شركة الكهرباء	برج كهرباء ضغط متوسط	M470	متداخل ضمن قطع (30) املاك السكة الحديد خط (السويس - العين السخنة) بناء على القرار الجمهورى لسنة 2005
494		خارج زمام مدينة السويس			0.05	0	0	0.37	شركة الكهرباء	برج كهرباء ضغط متوسط	M472	
495		خارج زمام مدينة السويس			0.05	0	0	0.37	شركة الكهرباء	برج كهرباء ضغط متوسط	M473	
496		خارج زمام مدينة السويس			0.06	0	0	0.44	شركة الكهرباء	برج كهرباء ضغط متوسط	M474	
497		خارج زمام مدينة السويس			0.05	0	0	0.40	شركة الكهرباء	برج كهرباء ضغط متوسط	M476	

يعتمد،
مهندسة / مدير مديرية المساحة بالجيزة

رئيس القسم

رئيس مكتب المشروعات/

القائم بالحصر/

هيئة المجتمعات العمرانية الجديدة
مديرية المساحة بالجيزة
مكتب المشروعات

498		خارج زمام مدينة السويس		0.07	0	0	0.54	شركة الكهرباء	برج كهرباء ضغط متوسط	M478	
499		خارج زمام مدينة السويس		0.72	0	0	5.25	وزارة الاتصالات	غرفة كابلات ارضية	M48	
500		خارج زمام مدينة السويس		0.05	0	0	0.38	شركة الكهرباء	برج كهرباء ضغط متوسط	M480	
501		خارج زمام مدينة السويس		0.05	0	0	0.38	شركة الكهرباء	برج كهرباء ضغط متوسط	M482	
502		خارج زمام مدينة السويس		0.05	0	0	0.37	شركة الكهرباء	برج كهرباء ضغط متوسط	M484	
503		خارج زمام مدينة السويس		0.08	0	0	0.56	شركة الكهرباء	برج كهرباء ضغط متوسط	M487	
504		خارج زمام مدينة السويس		0.52	0	0	3.82	وزارة الاتصالات	غرفة كابلات اتصالات ارضية	M489	
505		خارج زمام مدينة السويس		0.00	0	0	0.00	شركة الكهرباء	برج كهرباء ضغط متوسط	M490	
506		خارج زمام مدينة السويس		0.05	0	0	0.36	شركة الكهرباء	برج كهرباء ضغط متوسط	M491	متداخل ضمن قطع (23) املاك السكة الحديد خط (السويس - العين السخنة) بناء على القرار الجمهورى لسنة 2005
507		خارج زمام مدينة السويس		0.05	0	0	0.37	شركة الكهرباء	برج كهرباء ضغط متوسط	M498	

القائم بالحصر/

رئيس مكتب المشروعات/

رئيس القسم/

يعتمد
مهندسة / مدير مديرية المساحة بالاستاعبلية

مديرية المساحة بالجيزة
مكتب المشروعات

S08		خارج زمام مدينة السويس		0.11	0	0	0.78	شركة الكهرباء	برج كهرباء ضغط متوسط	M500		
S09		خارج زمام مدينة السويس		0.07	0	0	0.53	شركة الكهرباء	برج كهرباء ضغط متوسط	M502		
S10		خارج زمام مدينة السويس		0.08	0	0	0.58	شركة الكهرباء	برج كهرباء ضغط متوسط	M503		
S11		خارج زمام مدينة السويس		0.00	0	0	0.03	شركة الكهرباء	برج كهرباء ضغط متوسط	M504		
S12		خارج زمام مدينة السويس		0.08	0	0	0.57	شركة الكهرباء	برج كهرباء ضغط متوسط			
S13		خارج زمام مدينة السويس		0.94	0	0	6.86	شركة مياة الشرب والصرف	غرفة مياة ارضية	M505	متداخل ضمن قطع (23) املاك السكة الحديد خط (السويس - العين السخنة) بناء على القرار الجمهورى لسنة 2005	
S14		خارج زمام مدينة السويس		0.10	0	0	0.70	شركة الكهرباء	برج كهرباء ضغط متوسط	M507		
S15		خارج زمام مدينة السويس		1.47	0	0	10.75	هيئة قناة السويس	عزان مياه عرساق	M508		
S16		خارج زمام مدينة السويس		0.08	0	0	0.56	شركة الكهرباء	برج كهرباء ضغط متوسط	M509		
S17		خارج زمام مدينة السويس		0.45	0	0	3.26	شركة الكهرباء	برج كهرباء ضغط عالى	M511		

القائم بالحصر/

رئيس مكتب المشروعات/

يعتمد
مهندسة / مدير مديرية المساحة بالإسماعيلية

الهيئة المصرية العامة للمساحة
مديرية المساحة بالجيزة
مكتب المشروعات

518		خارج زمام مدينة السويس			14.34	0	0	104.57	مول عين حواء	جزيره بها اشجار	M512	
519		خارج زمام مدينة السويس			10.72	0	0	78.18	مول عين حواء	جزيره بها اشجار		
520		خارج زمام مدينة السويس			23.53	0	6	1221.82	مول عين حواء	جزيره بها اشجار		
521		خارج زمام مدينة السويس			0.22	0	0	1.61	وزارة الداخلية	مبنى دور ارضى	M514	
522		خارج زمام مدينة السويس			1.82	0	0	13.30	وزارة الداخلية	برندة		
523		خارج زمام مدينة السويس			23.11	0	4	868.72	بازينة نوتال	جزيره بها اشجار		
524		خارج زمام مدينة السويس			18.41	0	0	134.28	بازينة نوتال	جزيره بها اشجار	M515	
525		خارج زمام مدينة السويس			17.85	0	2	480.26	بازينة نوتال	جزيره بها اشجار		
526		خارج زمام مدينة السويس			0.43	0	0	3.11	الشركة مياة الشرب	غرفة المياة تابع الشركة	M516	
527		خارج زمام مدينة السويس			1.78	0	0	12.96	الشركة مياة الشرب	غرفة المياة تابع الشركة		

٦٢/١٣١٥

مهندسة / مدير مديرية المساحة بالجيزة

رئيس القسم/

رئيس مكتب المشروعات/

القائم بالحصر/

مديرية المساحة بالجيزة
مكتب المشروعات

528		خارج زمام مدينة السويس		3.28	0	0	23.94	الشركة مياة الشرب	شرفة المياة تابع الشركة	M516		
529		خارج زمام مدينة السويس		0.40	0	0	2.93	لم يستدل علي مالك	ارض فضاء بها اشجار ونخيل	M517		
530		خارج زمام مدينة السويس		1.15	0	0	8.36	لم يستدل علي مالك	ارض فضاء بها اشجار ونخيل	M518		
531		خارج زمام مدينة السويس		2.85	0	0	20.79	لم يستدل علي مالك	جزيرة بها اشجار	M519		
532		خارج زمام مدينة السويس		2.49	0	0	18.15	لم يستدل علي مالك	اشجر واثار لوك			
533		خارج زمام مدينة السويس		0.12	0	0	0.88	لم يستدل علي مالك	اشجر واثار لوك	M520		
534		خارج زمام مدينة السويس		6.46	0	0	47.14	لم يستدل علي مالك	شجر واثار لوك	M521		
535		خارج زمام مدينة السويس		0.72	0	0	5.29	لم يستدل علي مالك	جزيرة بها اشجار زينة ونخيل	M522		
536		خارج زمام مدينة السويس		0.45	0	0	3.26	لم يستدل علي مالك	جزيرة بها اشجار زينة ونخيل	M523		
537		خارج زمام مدينة السويس		18.86	0	0	137.52	لم يستدل علي مالك	جزيرة بها اشجار زينة ونخيل	M524		

القائم بالحصر/

رئيس مكتب المشروعات/

رئيس القسم

مهندسة / [illegible]

مديرية المساحة بالجيزة
مكتب المشروعات

538		خارج زمام مدينة السويس			8.36	3	0	586.09	لم يستدل على مالك	جزيرة بها اشجار زينة ونخيل	M525	
539		خارج زمام مدينة السويس			21.45	2	0	506.54	لم يستدل على مالك	جزيره بها اشجار	M526	
540		خارج زمام مدينة السويس			17.75	0	0	129.46	لم يستدل على مالك	جزيره بها اشجار	M527	
541		خارج زمام مدينة السويس			10.00	5	0	946.35	ميناء الادبية	ساحة ميناء الادبية	M528	
542		خارج زمام مدينة السويس			0.27	0	0	1.99	وزارة الاتصالات	غرفة كابلات اتصالات ارضية	M530	
543		خارج زمام مدينة السويس			0.25	0	0	1.80	وزارة الاتصالات	غرفة كابلات اتصالات ارضية	M531	
544		خارج زمام مدينة السويس			0.16	0	0	1.17	وزارة الاتصالات	غرفة كابلات اتصالات ارضية	M532	
545		خارج زمام مدينة السويس			0.31	0	0	2.24	شركة مياة الشرب والصرف	غرفة مياة ارضية	M533	
546		خارج زمام مدينة السويس			0.34	0	0	2.50	لم يستدل على مالك	لوحة اعلانات	M534	
547		خارج زمام مدينة السويس			0.15	0	0	1.13	لم يستدل على مالك	لوحة اعلانات	M535	

٢١٥/٢٠٢٢

مهندسة / مدير

رئيس المكتب

رئيس مكتب المشروعات/

القائم بالحصر/

الهيئة المصرية العامة للمساحة
مديرية المساحة بالجيزة
مكتب المشروعات

548		خارج زمام مدينة السويس			0.17	0	0	1.25	لم يستدل على مالك	لوحة اعلانات	M536	
549		خارج زمام مدينة السويس			1.26	0	0	9.21	لم يستدل على مالك	لوحة اعلانات	M537	
550		خارج زمام مدينة السويس			0.97	0	0	7.10	لم يستدل على مالك	لوحة اعلانات	M538	
551		خارج زمام مدينة السويس			0.04	0	0	0.90	لم يستدل على مالك	مبنى دور	M539	
552		خارج زمام مدينة السويس			0.82	0	0	6.01	لم يستدل على مالك	مخزن سبق	M540	
553		خارج زمام مدينة السويس			0.00	0	0	0.02	لم يستدل على مالك	مخزن سبق		
554		خارج زمام مدينة السويس			3.18	0	12	2123.61	ملك السكة الحديد	مزلقان	M541	
555		خارج زمام مدينة السويس			9.43	0	6	1118.97	لم يستدل على مالك	مزلقان		
556		خارج زمام مدينة السويس			2.08	0	0	15.19	القوات المسلحة	منطقة عسكرية	M542	
557		خارج زمام مدينة السويس			4.34	0	0	31.65	القوات المسلحة	منطقة عسكرية		

يعتمد
مهندسة / مدير المساحة

رئيس القسم/

رئيس مكتب المشروعات/

القائم بالحصر/

الهيئة المصرية العامة للمساحة
مديرية المساحة بالجيزة
مكتب المشروعات

558		خارج زمام مدينة السويس	0.05	0	0	0.36	القوات المسلحة	منطقة عسكرية	M542			
559		خارج زمام مدينة السويس	18.55	0	0	135.28	القوات المسلحة	منطقة عسكرية				
560		خارج زمام مدينة السويس	1.28	0	0	9.34	القوات المسلحة	منطقة عسكرية	M542			
561		خارج زمام مدينة السويس	15.52	0	1	288.23	القوات المسلحة	منطقة عسكرية				
562		خارج زمام مدينة السويس	7.02	0	0	51.18	القوات المسلحة	منطقة عسكرية				
563		خارج زمام مدينة السويس	6.55	0	0	47.78	القوات المسلحة	منطقة عسكرية	M543			
564		خارج زمام مدينة السويس	1.49	0	0	10.89	القوات المسلحة	منطقة عسكرية				
565		خارج زمام مدينة السويس	3.73	0	0	27.24	القوات المسلحة	منطقة عسكرية	M544			
566		خارج زمام مدينة السويس	0.75	0	0	5.46	شركة الكهرباء	برج كهرباء ضغط عالي	M545			
567		خارج زمام مدينة السويس	4.46	0	0	32.52	لم يستدل علي مالك	جزيرة الارضية اثار لوك وبها اشجار زينة	M546			

القائم بالحصر/

رئيس مكتب المشروعات/

رئيس القسم

يعتمد
مهندسة / مدير مديرية المساحة بالجيزة

الهيئة المصرية العامة للمساحة
مديرية المساحة بالجيزة
مكتب المشروعات

568		خارج زمام مدينة السويس			1.02	0	0	7.47	لم يستدل علي مالك	ارض فضاء	M547	
569		خارج زمام مدينة السويس			3.93	0	0	28.65	لم يستدل علي مالك	ارض فضاء	M548	
570		خارج زمام مدينة السويس			12.36	6	0	1140.33	لم يستدل علي مالك	ارض فضاء	M549	
571		خارج زمام مدينة السويس			5.60	0	0	40.83	لم يستدل علي مالك	جزيرة بها اشجار	M550	
572		خارج زمام مدينة السويس			2.67	0	0	19.45	لم يستدل علي مالك	جزيرة خرسانية		
573		خارج زمام مدينة السويس			10.85	2	0	429.20	لم يستدل علي مالك	ارض فضاء	M551	
574		خارج زمام مدينة السويس			6.90	0	0	50.31	لم يستدل علي مالك	جزيرة بها اشجار	M552	
575		خارج زمام مدينة السويس			0.93	0	0	6.81	لم يستدل علي مالك	جزيرة بها اشجار	M553	
576		خارج زمام مدينة السويس			0.02	0	0	0.18	شركة الكهرباء	برج كهرباء ضغط متوسط	M554	
577		خارج زمام مدينة السويس			7.37	0	0	53.79	لم يستدل علي مالك	جزيرة بها اشجار	M555	

القائم بالحصر/

رئيس مكتب المشروعات/

رئيس القسم/

يعتمد
مهندسة / مدير مديرية المساحة بالجيزة

مديرية المساحة بالجيزة
مكتب المشروعات

578		خارج زمام مدينة السويس			6.32	0	0	46.07	لم يستدل علي مالك	حجر اثر لواك	M555	
579		خارج زمام مدينة السويس			0.05	0	0	0.33	لم يستدل علي مالك	ارض فضاء	M556	
580		خارج زمام مدينة السويس			5.58	0	0	40.70	لم يستدل علي مالك	ارض فضاء		
581		خارج زمام مدينة السويس			0.05	0	0	0.40	شركة الكهرباء	برج كهرباء ضغط متوسط	M557	
582		خارج زمام مدينة السويس			0.04	0	0	0.32	شركة الكهرباء	برج كهرباء ضغط متوسط	M558	
583		خارج زمام مدينة السويس			0.04	0	0	0.30	شركة الكهرباء	برج كهرباء ضغط متوسط	M559	
584		خارج زمام مدينة السويس			0.07	0	0	0.48	شركة الكهرباء	برج كهرباء ضغط متوسط	M560	
585		خارج زمام مدينة السويس			0.00	0	0	0.00	شركة الكهرباء	برج كهرباء ضغط متوسط	M564	
586		خارج زمام مدينة السويس			14.89	11	1	6234.79	السكة الحديد	سكة حديد		متداخل ضمن قطع (55-56) لعلاة السكة الحديد خط (السويس - العين السخنة) بناء على القرار الجمهوري لسنة 2005

القائم بالحصر/

رئيس مكتب المشروعات/

رئيس القسم/

يعتمد،
مهندسة / مدير

الهيئة المصرية العامة للمساحة
مديرية المساحة بالجيزة
مكتب المشروعات

587		خارج زمام مدينة السويس			6.65	13	1	6524.79	السكة الحديد	سكة حديد		متداخل ضمن قطع (40-41) املاك السكة الحديد خط (السويس - العين السخنة) بناء على القرار الجمهورى لسنة 2005
588		خارج زمام مدينة السويس			11.55	7	9	39116.88	السكة الحديد	سكة حديد		متداخل ضمن قطع (19-20-21) املاك السكة الحديد خط (السويس - العين السخنة) بناء على القرار الجمهورى لسنة 2005
589		خارج زمام مدينة السويس			6.33	1	0	221.21	السكة الحديد	سكة حديد		متداخل ضمن قطع (54) املاك السكة الحديد خط (السويس - العين السخنة) بناء على القرار الجمهورى لسنة 2005
590		خارج زمام مدينة السويس			4.18	4	19	80546.36	السكة الحديد	ارض سكة الحديد		متداخل ضمن قطع (28-29-30-31-32) املاك السكة الحديد خط (السويس - العين السخنة) بناء على القرار الجمهورى لسنة 2005
591		خارج زمام مدينة السويس			4.37	9	7	31012.99	السكة الحديد	ارض سكة الحديد		متداخل ضمن قطع (17-18-19) املاك السكة الحديد خط (السويس - العين السخنة) بناء على القرار الجمهورى لسنة 2005
592		خارج زمام مدينة السويس			0.45	3	0	528.39	السكة الحديد	ارض سكة الحديد		متداخل ضمن قطع (52) املاك السكة الحديد خط (السويس - العين السخنة) بناء على القرار الجمهورى لسنة 2005

القائم بالحصر/

رئيس مكتب المشروعات/

رئيس القسم/

يعتمد
مهندسة / مدير مديرية المساحة بالجيزة

مديرية المساحة بالجيزة
مكتب المشروعات

593		خارج زمام مدينة السويس			0.68	10	15	64767.77	السكة الحديد	ارض سكة الحديد		متداخل ضمن قطع (23-24-25-26-27) املاك السكة الحديد خط (السويس - العين السخنة) بناء على القرار الجمهورى لسنة 2005
594		خارج زمام مدينة السويس			16.00	17	742	3120105.25	لم يستدل على مالك	ارض صحراوية		
595		خارج زمام مدينة السويس			20.49	13	8	36031.47	لم يستدل على مالك	ارض صحراوية		
596		خارج زمام مدينة السويس			12.85	19	0	3419.37	لم يستدل على مالك	ارض صحراوية		
597		خارج زمام مدينة السويس			15.05	0	10	42118.01	لم يستدل على مالك	ارض صحراوية		
598		خارج زمام مدينة السويس			7.00	3	211	886948.55	لم يستدل على مالك	ارض صحراوية		
599		خارج زمام مدينة السويس			19.35	19	27	116889.13	لم يستدل على مالك	ارض صحراوية		
600		خارج زمام مدينة السويس			5.55	6	2	9492.31	لم يستدل على مالك	ارض صحراوية		
601		خارج زمام مدينة السويس			5.29	15	1	6864.93	لم يستدل على مالك	ارض صحراوية		

القائم بالحصر/

رئيس مكتب المشروعات/

رئيس القسم/

يعتمد
مهندسة / مدير مديرية المساحة بالجيزة

الهيئة المصرية العامة للمساحة
مديرية المساحة بالجيزة
مكتب المشروعات

602		خارج زمام مدينة السويس			19.38	15	1	6967.61	لم يستدل على مالك	ارض صحراوية		
الإجمالي					6.489	13	1092	4589979.19				

القائم بالحصر — رئيس مكتب المشروعات — رئيس القسم — مهندسة / مدير مديرية المساحة بالاسماعيلية


ARAB REPUBLIC OF EGYPT
H36-J2b
LEGEND

Tuna Island
CHAPRAM
O
P
K
L
G
H
C
D
GLOSSARY

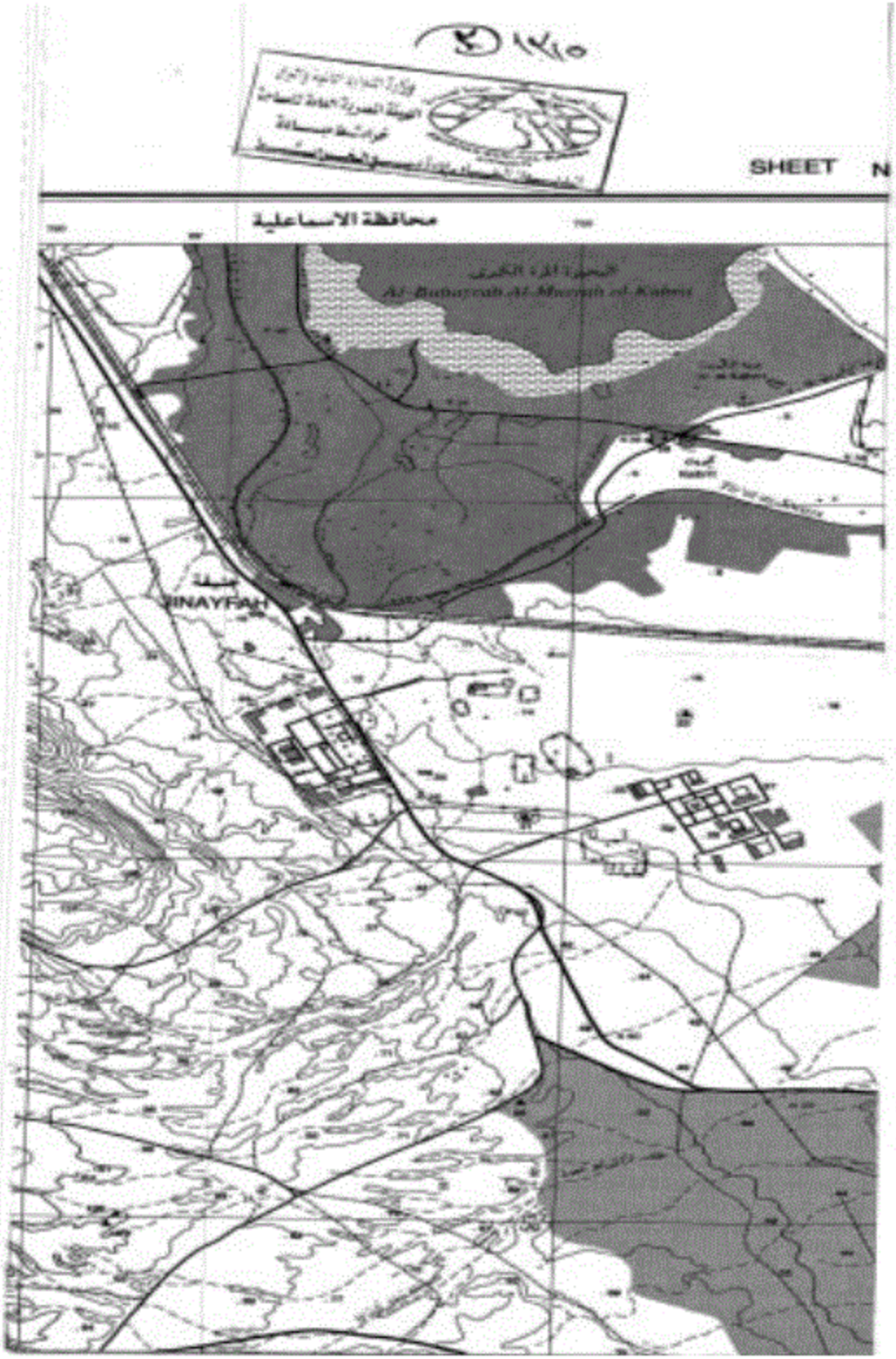
SHEET
محافظة الاسماعيلية
Al-Buhayrah Al-Murrah al-Kubra
SINAYFAH

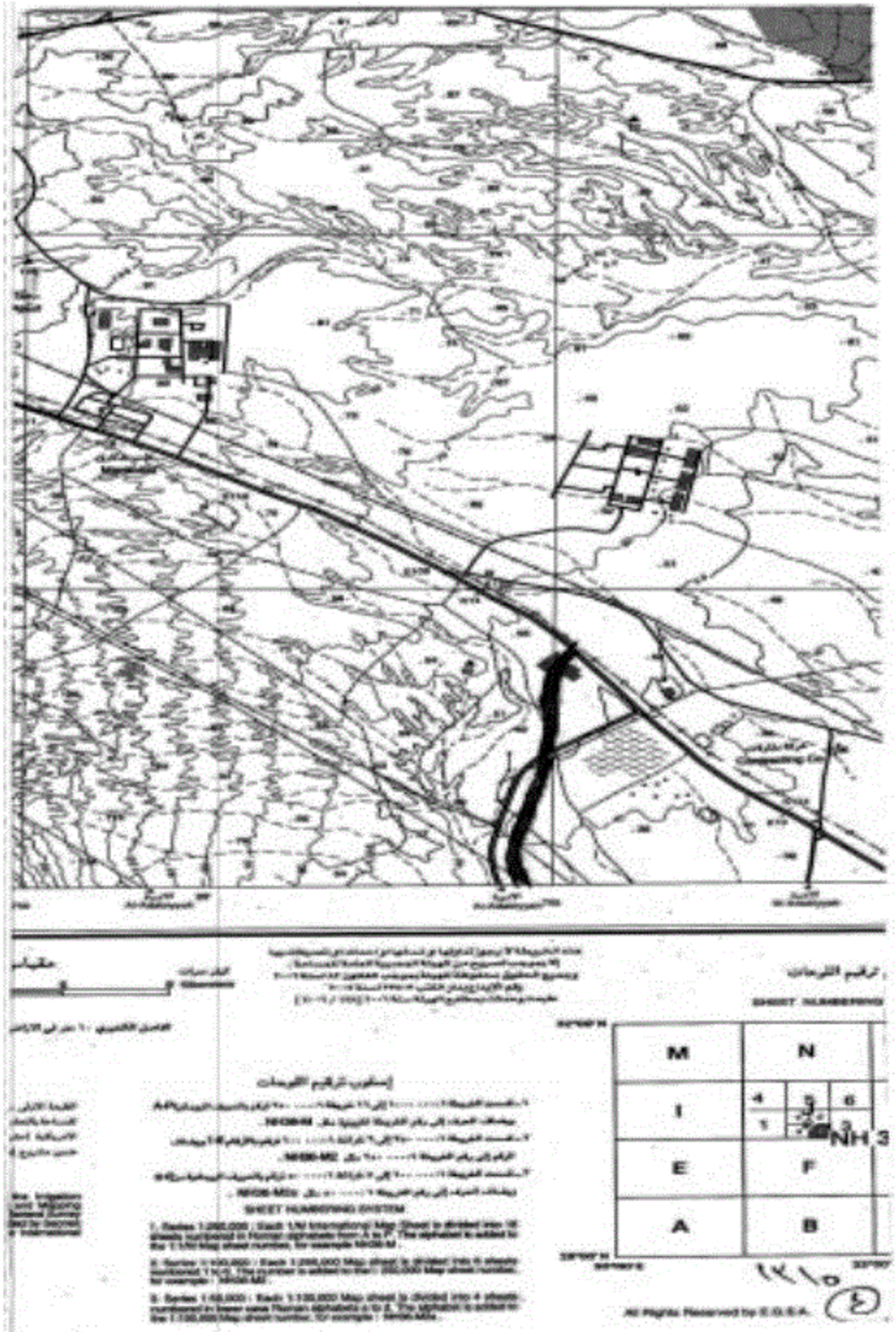
M
N
I
E
F
A
B
NH 3
SHEET NUMBERING SYSTEM
All Rights Reserved by E.G.S.A.

جنيـــــفة
JINAYFAH
MUHAFAZAT AL-ISMA'ILIYYAH
Jabal Jinayfah

SCALE 1 : 50,000

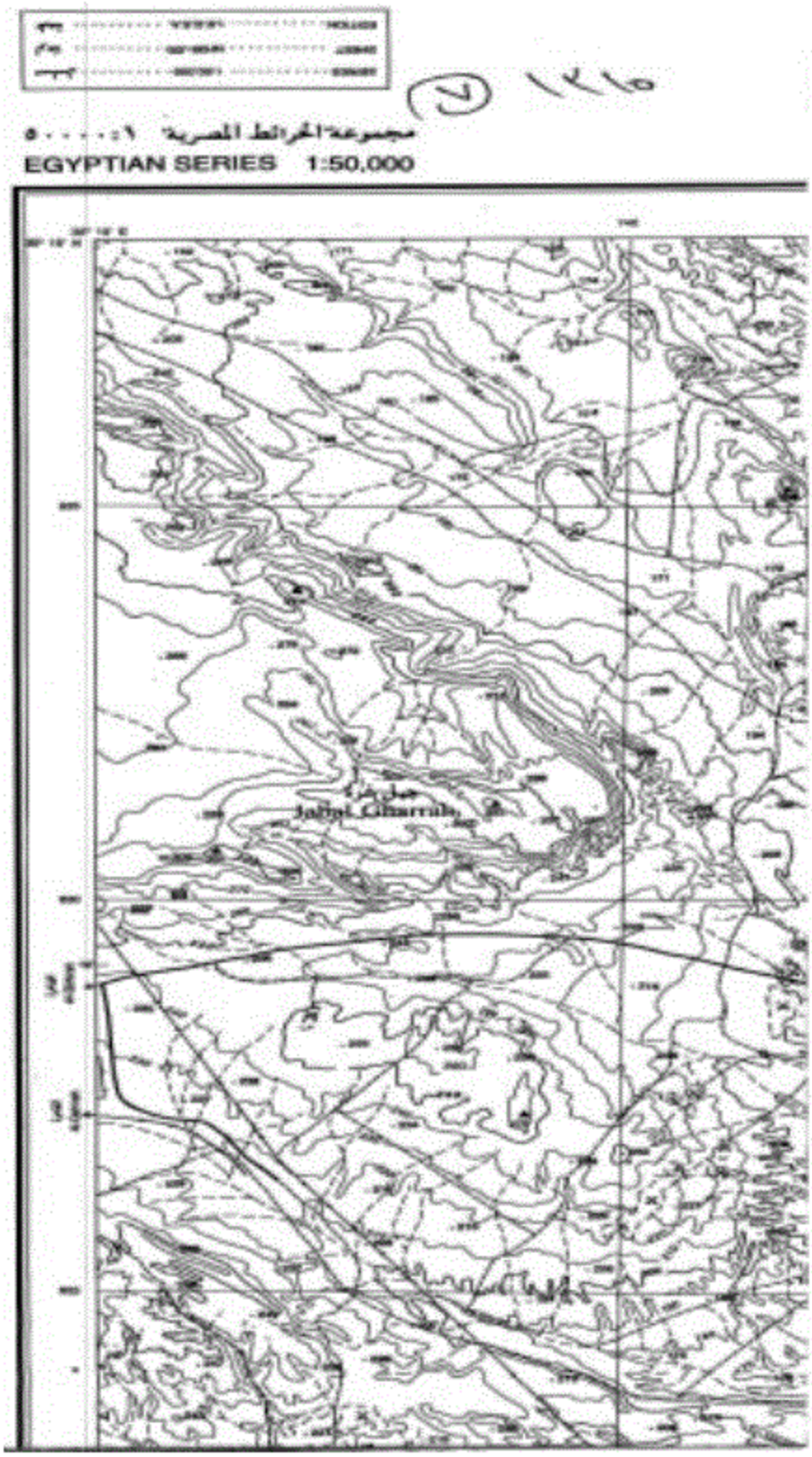
مجموعة الخرائط المصرية ١:٥٠٠٠٠
EGYPTIAN SERIES 1:50,000
Jabal Gharib

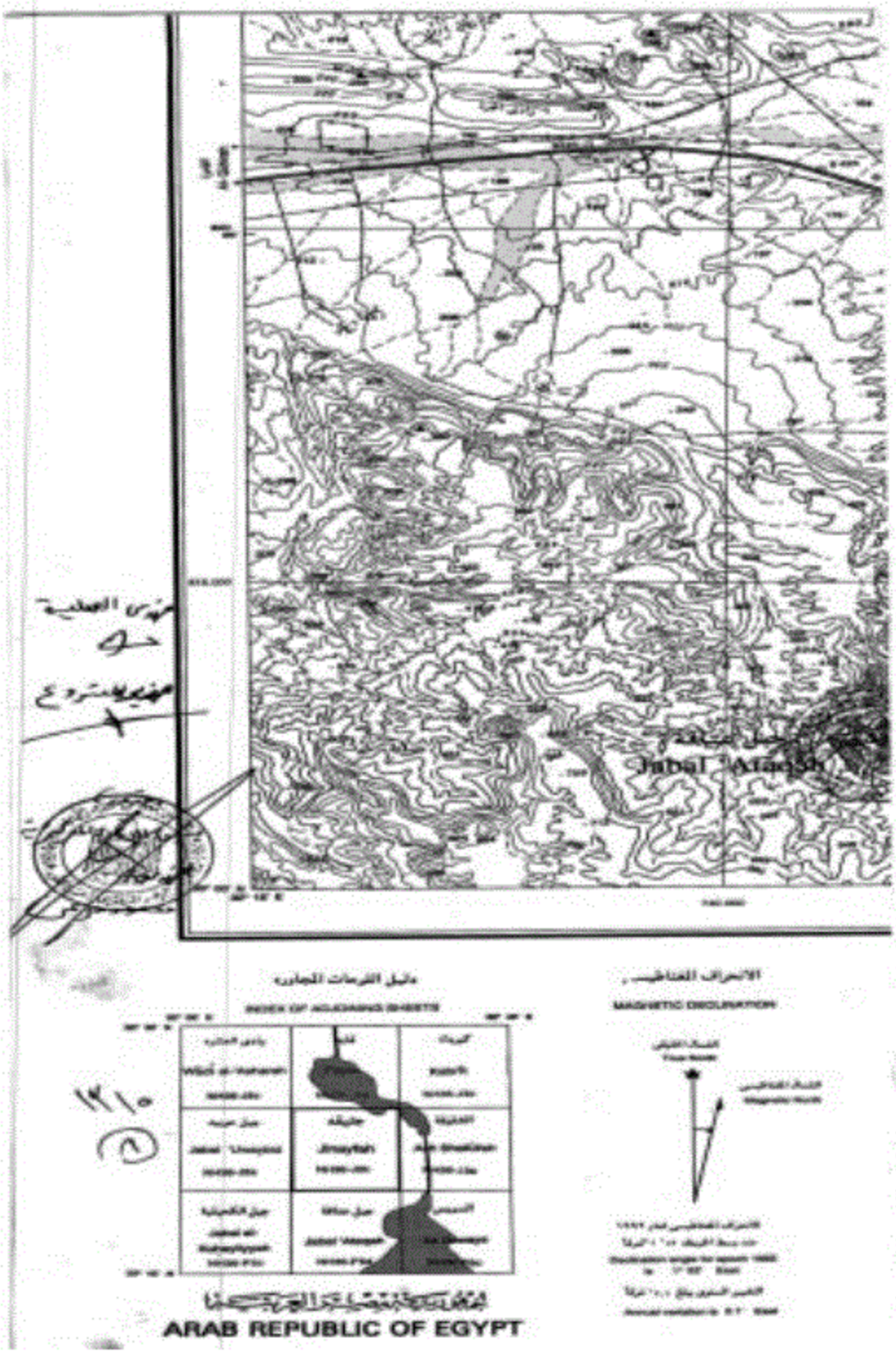
Jabal 'Ataqah
INDEX OF ADJOINING SHEETS
MAGNETIC DECLINATION
ARAB REPUBLIC OF EGYPT

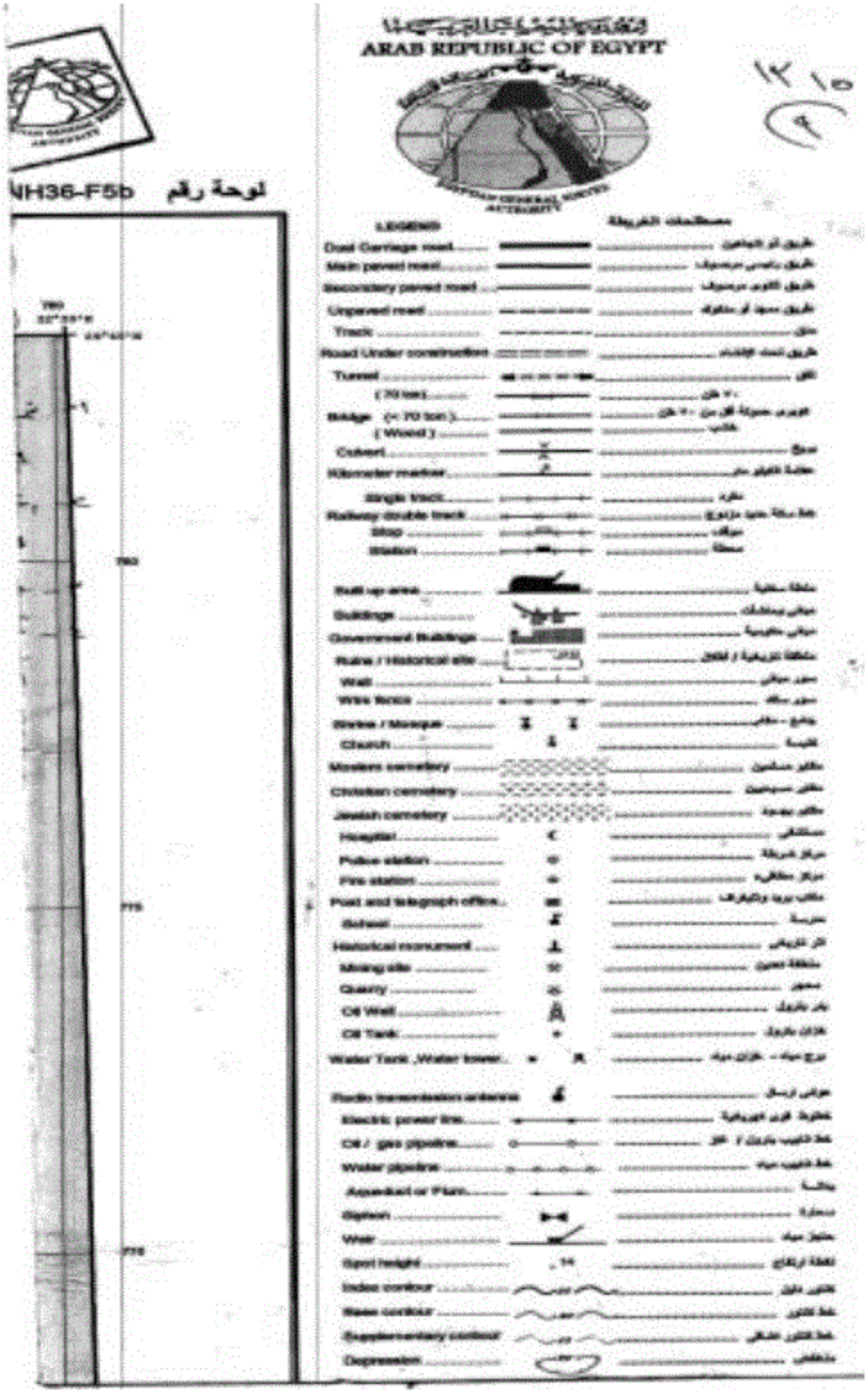
ARAB REPUBLIC OF EGYPT
لوحة رقم
NH36-F5b
LEGEND
Dual Carriage road
Main paved road
Secondary paved road
Unpaved road
Track
Road Under construction
Tunnel
Bridge
Culvert
Kilometer marker
Single track
Railway double track
Stop
Station
Built up area
Buildings
Government Buildings
Ruins / Historical site
Wall
Wire fence
Church
Muslim cemetery
Christian cemetery
Jewish cemetery
Hospital
Police station
Fire station
Post and telegraph office
School
Historical monument
Mining site
Quarry
Oil Well
Oil Tank
Water Tank ,Water tower
Radio transmission antenna
Electric power line
Oil / gas pipeline
Water pipeline
Aqueduct or Flum
Siphon
Weir
Spot height
Index contour
Base contour
Supplementary contour
Depression

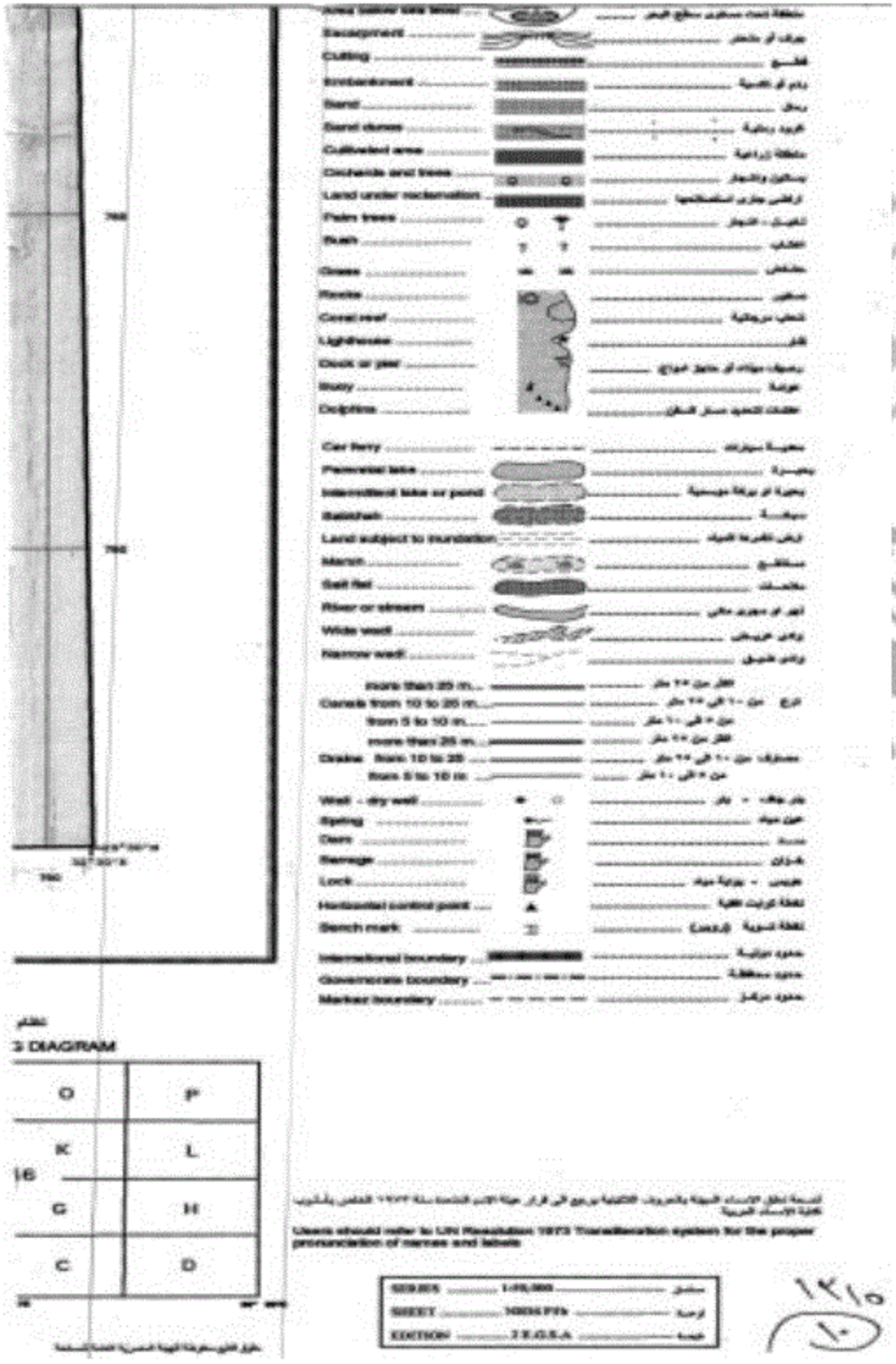
Escarpment
Cutting
Embankment
Sand
Sand dunes
Cultivated area
Orchards and trees
Land under reclamation
Palm trees
Bush
Grass
Reefs
Coral reef
Lightheuse
Dock or pier
Buoy
Dolphins
Car ferry
Perennial lake
Intermittent lake or pond
Sabkhah
Land subject to inundation
Marsh
Salt flat
River or stream
Wide wadi
Narrow wadi
more than 25 m.
Canals from 10 to 25 m.
from 5 to 10 m.
more than 25 m.
Drains from 10 to 25
from 5 to 10 m
Well - dry well
Spring
Dam
Sluice
Lock
Horizontal control point
Bench mark
International boundary
Governorate boundary
Marker boundary
3 DIAGRAM
O
P
K
L
G
H
C
D
Users should refer to UN Resolution 1973 Transliteration system for the proper pronunciation of names and labels
SERIES
1:25,000
SHEET
NGSS PFb
EDITION
2 E.G.S.A.

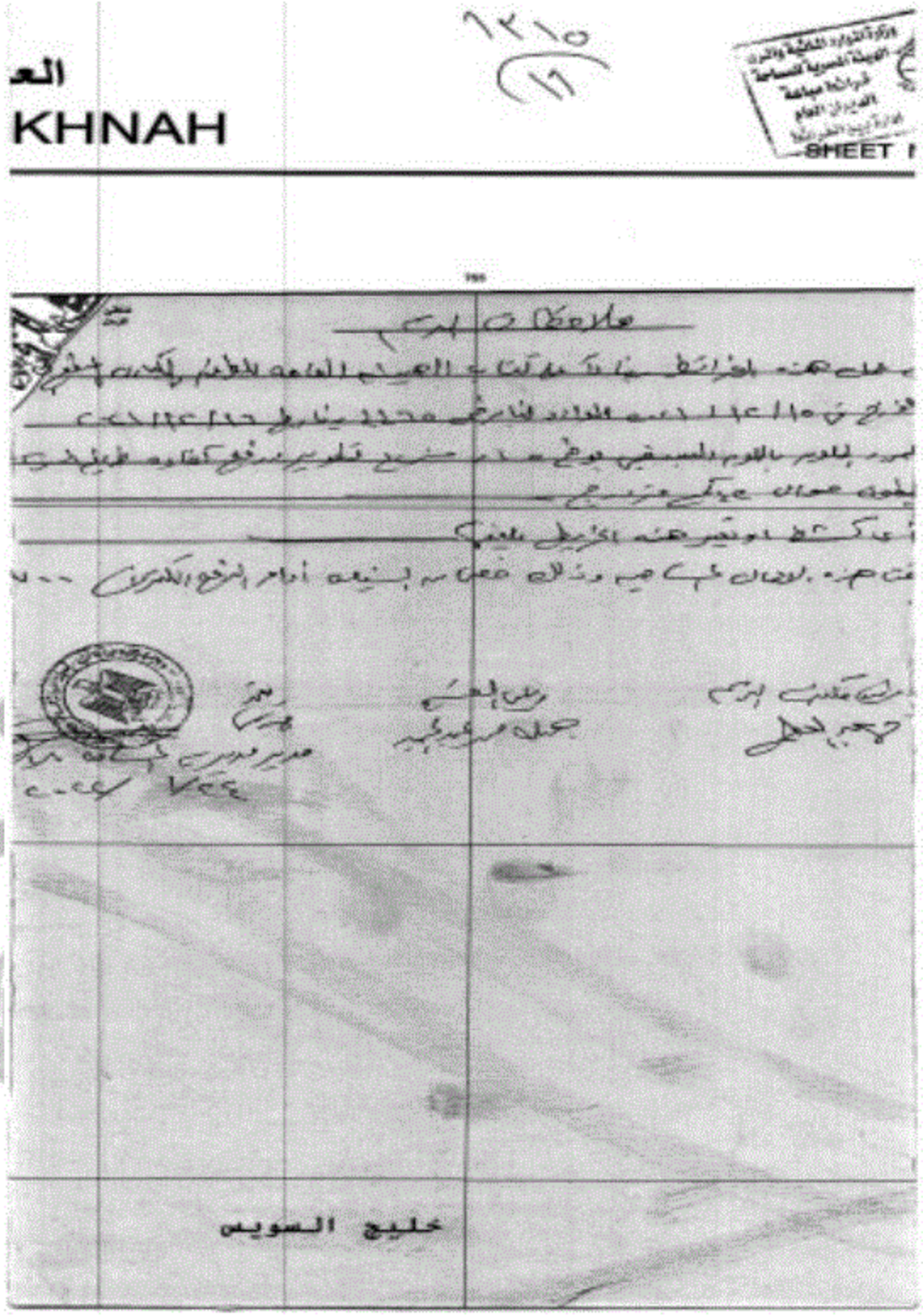
KHNAH
SHEET
خليج السويس


ترقيم اللوحات
SHEET NUMBERING
M
N
I
J
NH2
E
4
5
6
1
2
3
A
B
SHEET NUMBERING SYSTEM
All Rights Reserved By E.G.S.A.

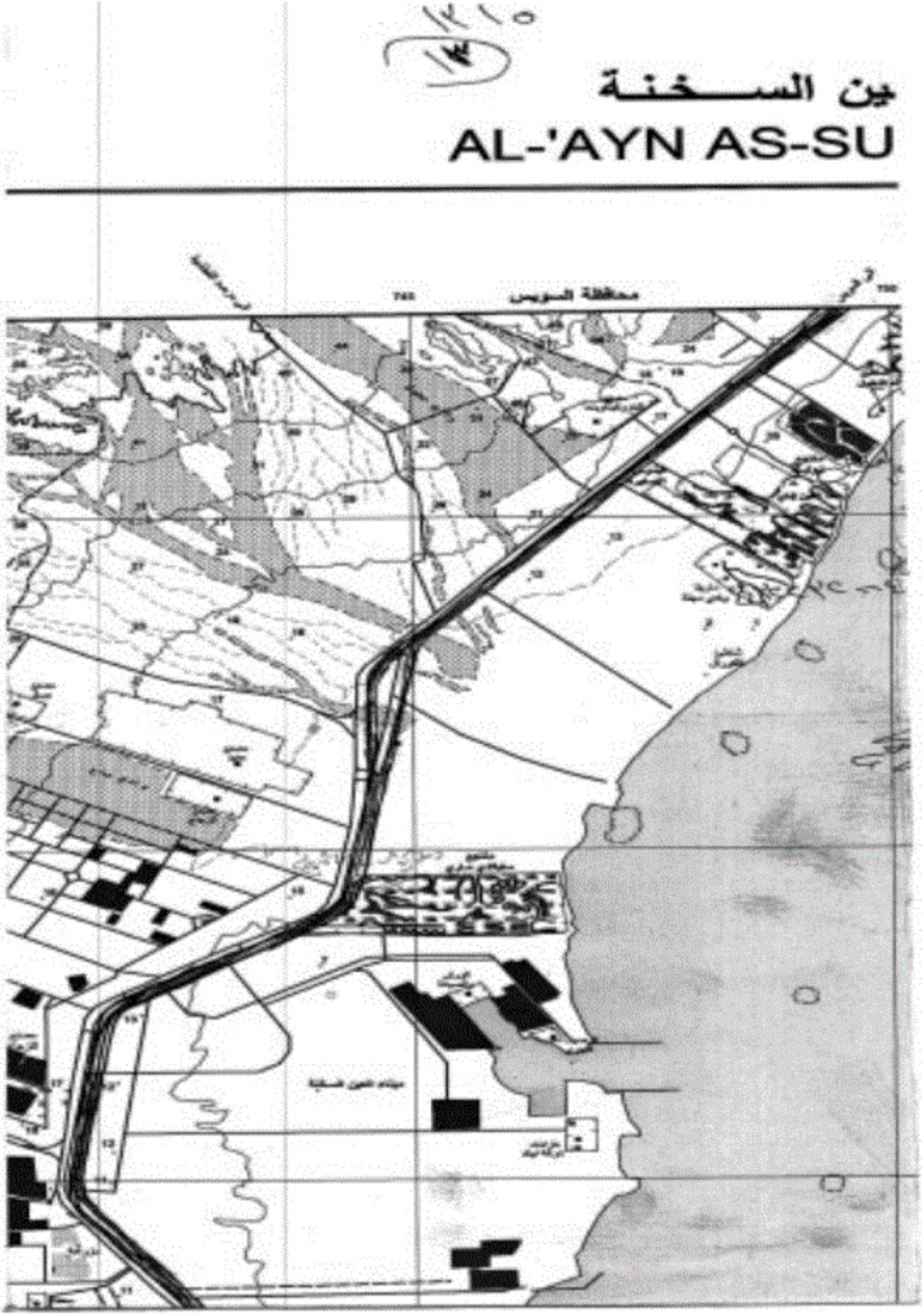
عين السخنة
AL-'AYN AS-SU
محافظة السويس


محافظة السويس
SCALE 1 : 50,000

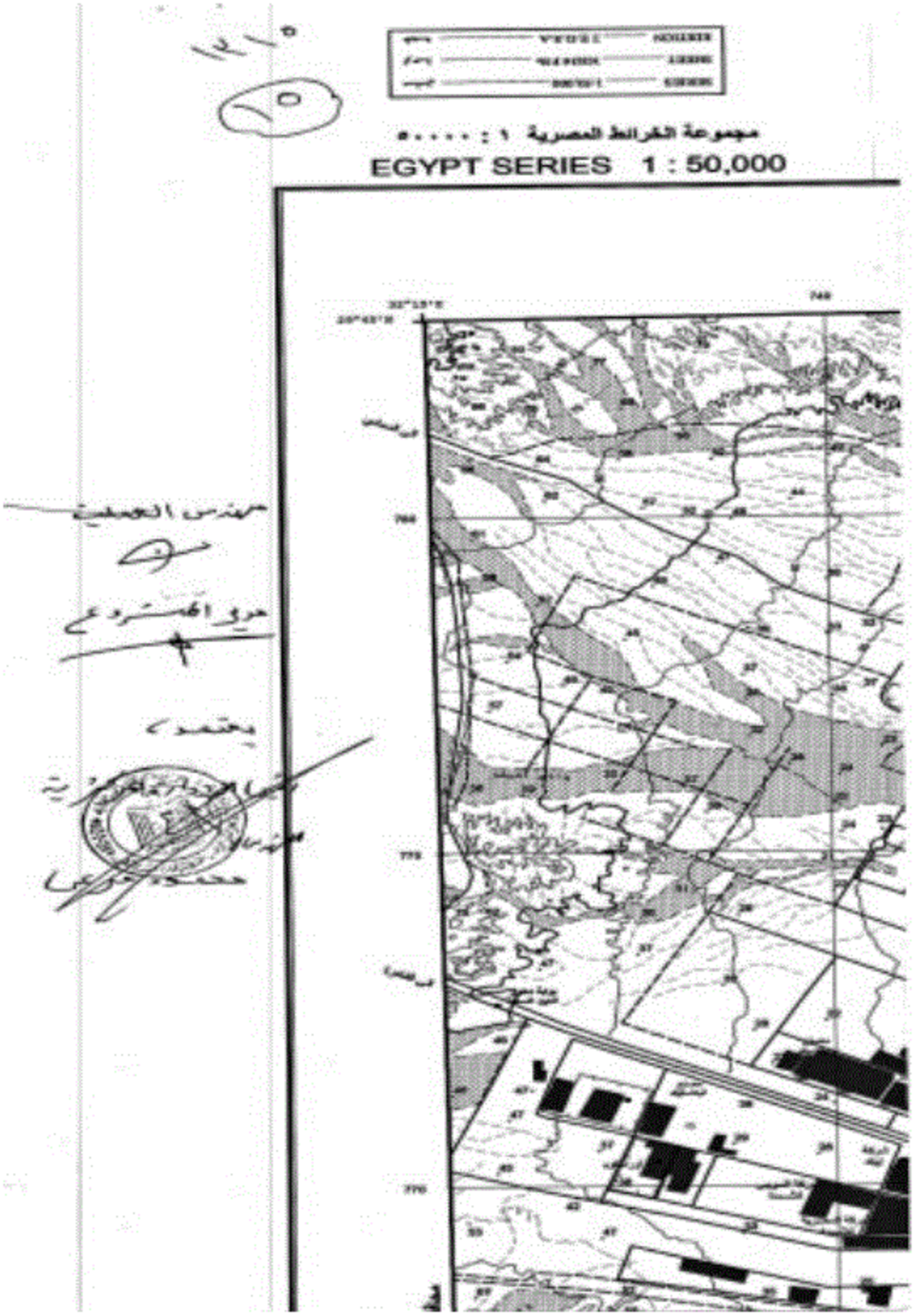
مجموعة الخرائط المصرية ١ : ٥٠٠٠٠
EGYPT SERIES 1 : 50,000

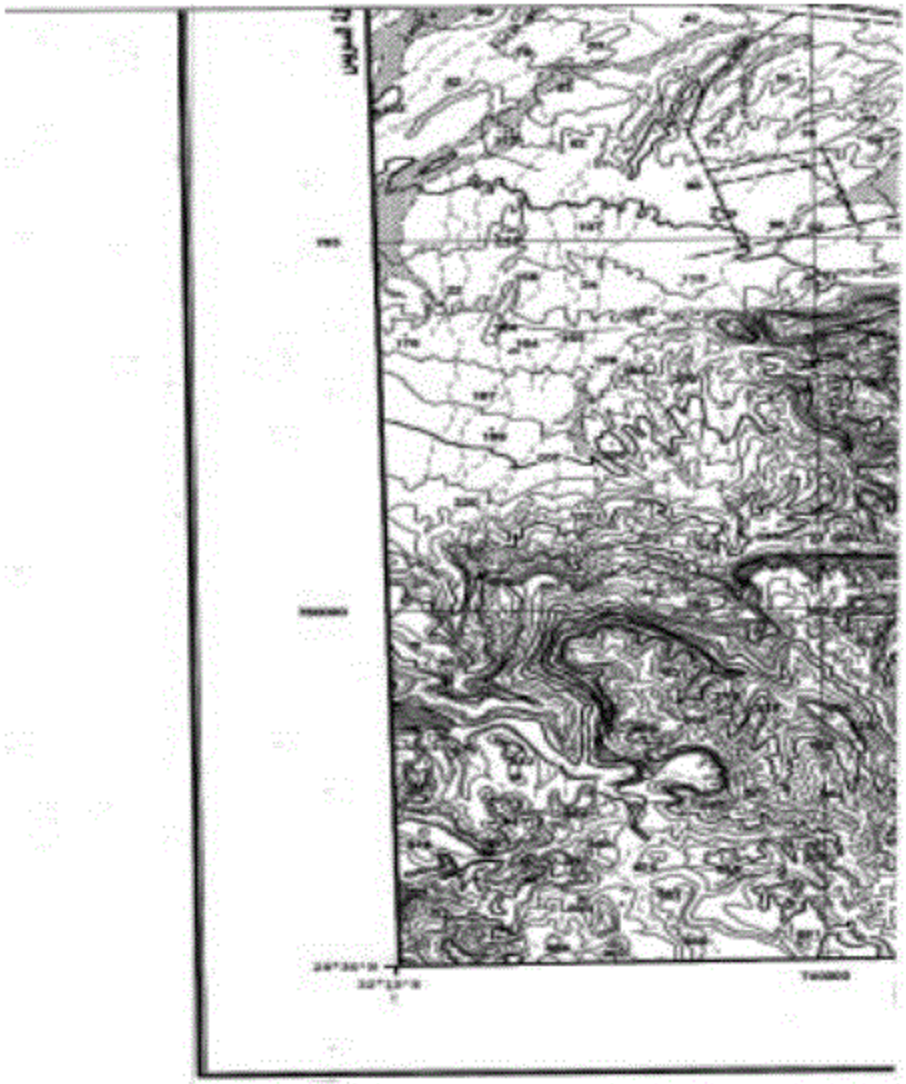


INDEX OF ADJOINING SHEETS
ARAB REPUBLIC OF EGYPT

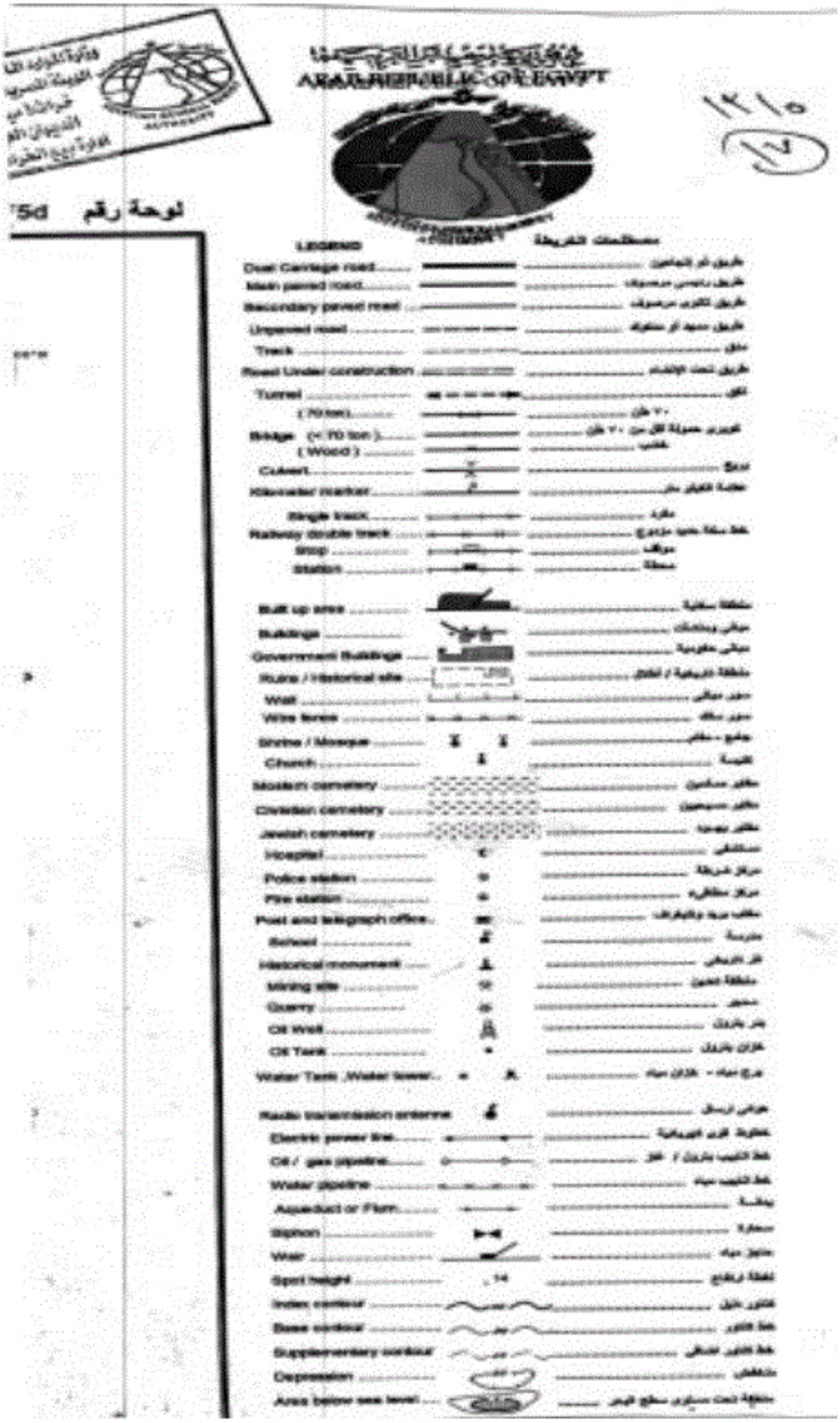
ARAB REPUBLIC OF EGYPT
لوحة رقم
LEGEND
Dual Carriage road
Main paved road
Secondary paved road
Unpaved road
Track
Road Under construction
Tunnel
Bridge
Culvert
Railway double track
Stop
Station
Built up area
Buildings
Government Buildings
Ruins / Historical site
Wall
Wire fence
Shrine / Mosque
Church
Moslem cemetery
Christian cemetery
Jewish cemetery
Hospital
Police station
Fire station
Post and telegraph office
School
Historical monument
Mining site
Quarry
Oil Well
Oil Tank
Water Tank ,Water tower
Radio transmission antenna
Electric power line
Oil / gas pipeline
Water pipeline
Aqueduct or Flum
Siphon
Weir
Spot height
Index contour
Base contour
Supplementary contour
Depression
Area below sea level

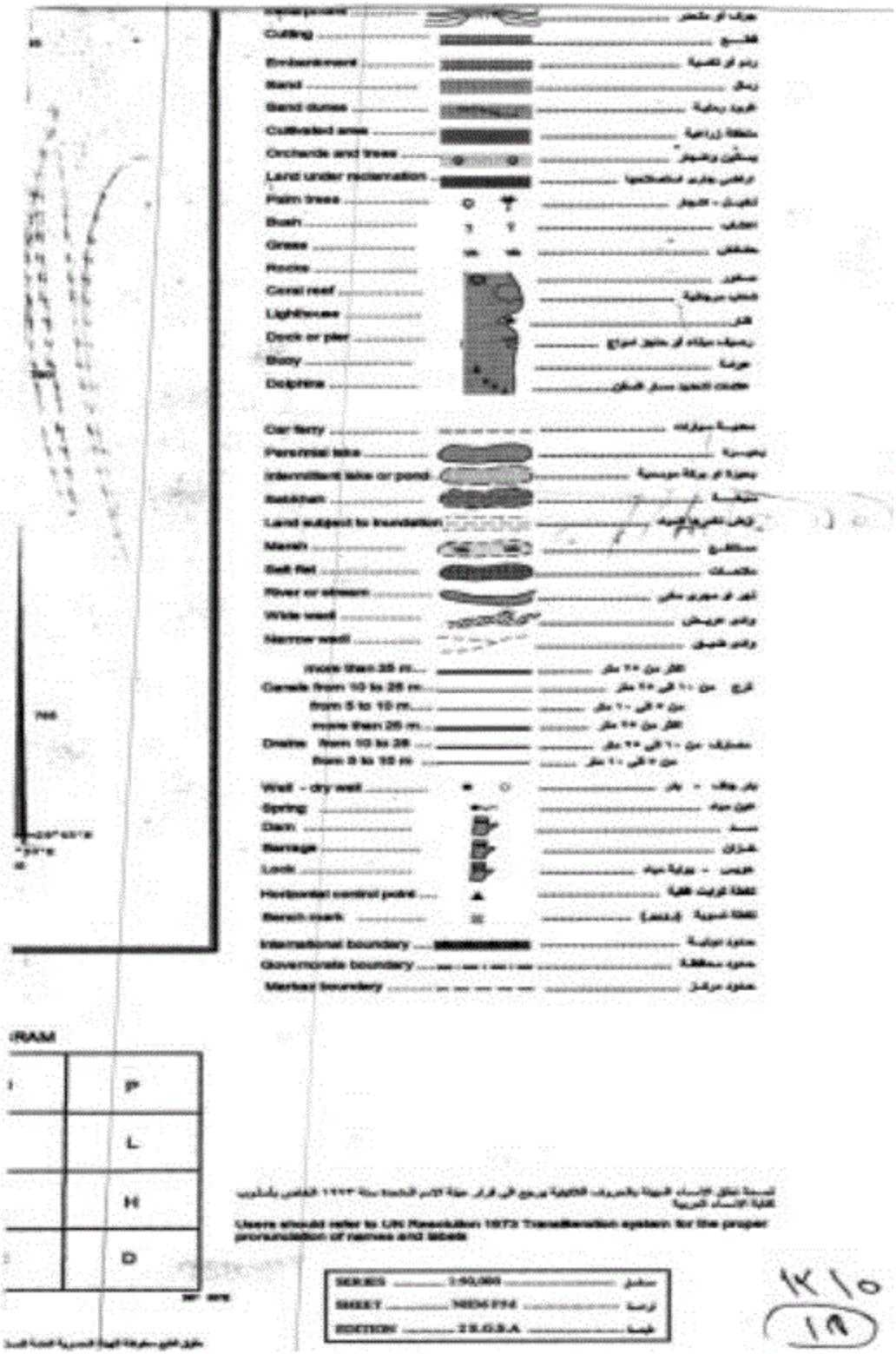

Users should refer to UN Resolution 1973 Transliteration system for the proper pronunciation of names and labels

SERIES	1:50,000	سلسلة
SHEET	NEM F14	لوحة
EDITION	2 S.G.S.A	طبعة

١٢١٥
١٩

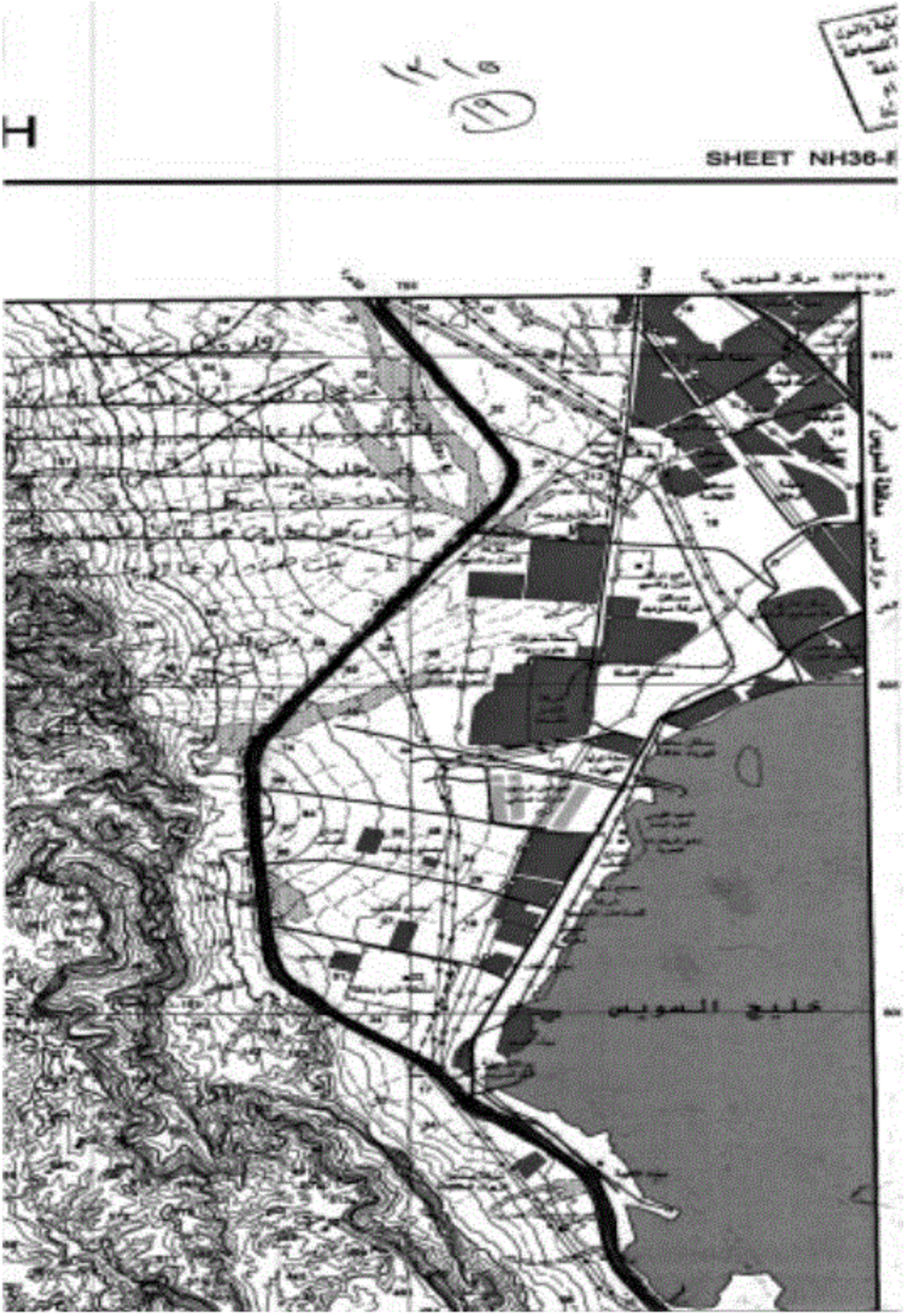
SHEET NH36-F
خليج السويس

خليج السويس


SHEET NUMBERING DIAG
M
N
C
I
J
K
NH36
E
G
A
B
C
SHEET NUMBERING SYSTEM
All Rights Reserved By E.G.S.A.

جبل عتاقة
JABAL 'ATĀQAI

محافظة السويس
SCALE 1 : 50,000

مجموعة الخرائط المصرية ١ : ٥٠٠٠٠
EGYPT SERIES 1 : 50,000

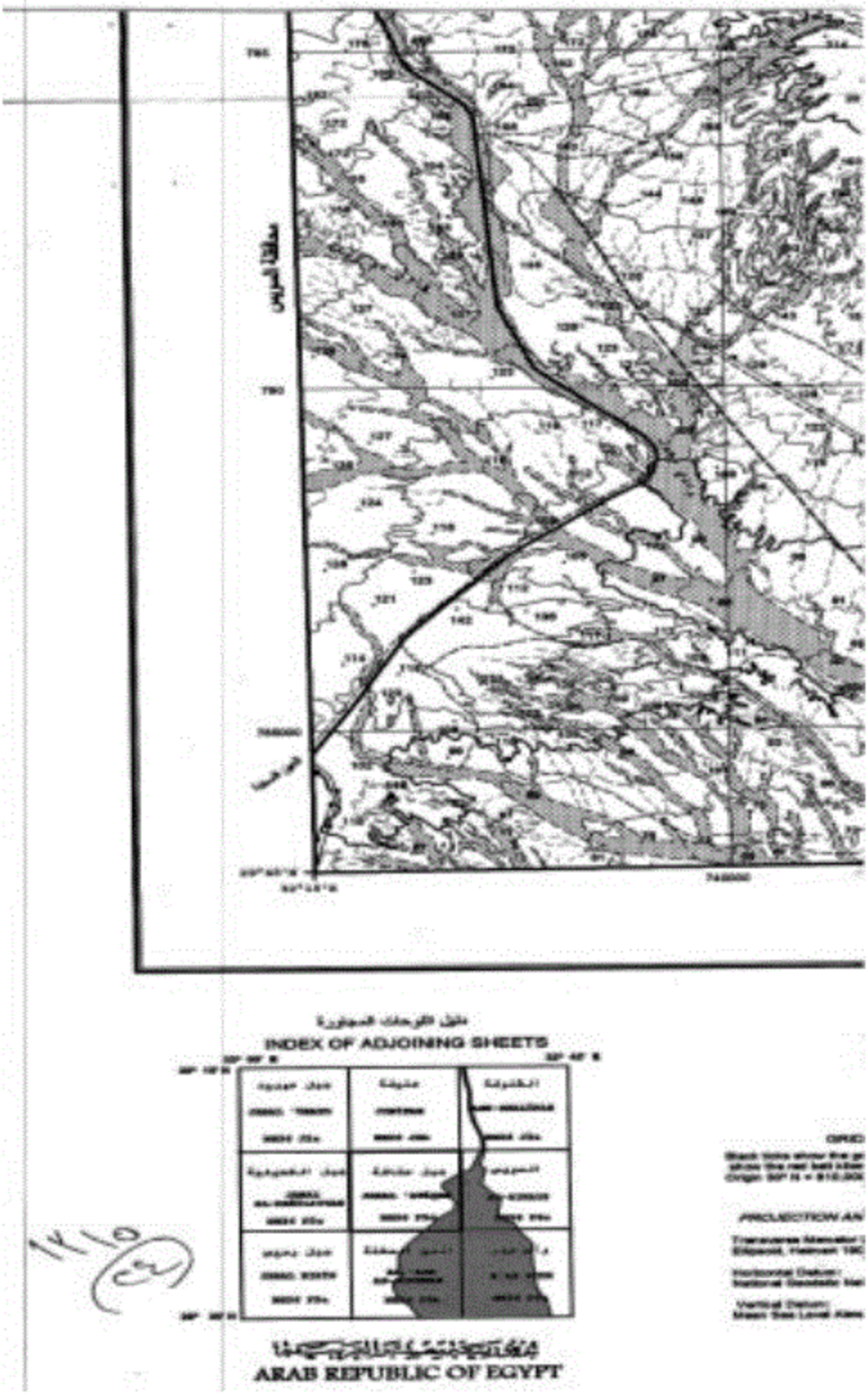
INDEX OF ADJOINING SHEETS
ARAB REPUBLIC OF EGYPT